

BẢN TIN DỰ BÁO NƯỚC DÂNG VÀ SÓNG TRONG BÃO SỐ 11

(Lúc 13 giờ 14/10/2017 – 06Z ngày 14/10/2017)

Bảng giá trị nước dâng trong bão lớn nhất tại một số điểm ven biển

Tỉnh	Địa danh	NDDB lớn nhất		
		Giá trị (cm)	Giờ	Ngày/ tháng
Quảng Ninh	Đầm Hà	6	8	15/10
	Cửa Ông	4	13	14/10
Hải Phòng	Hải An	9	10	15/10
	Kiến Thụy	12	9	15/10
	Hòn Dấu	12	9	15/10
	Bạch Long Vĩ	9	7	15/10
Thái Bình	Thái Thụy	13	9	15/10
Nam Định	Hải Hậu	11	9	15/10
Ninh Bình	Kim Sơn	10	10	15/10
Thanh Hóa	Quảng Xương	15	10	15/10

Bảng giá trị độ cao sóng lớn nhất tại các vùng biển hải đảo Việt Nam

Vùng Biển	Độ cao sóng biển dự báo trong 48 giờ		
	Độ cao sóng lớn nhất (m)	Hướng thịnh hành	Ghi chú
Bắc vịnh Bắc Bộ	0.3 - 5.3	Đông, Đông Bắc	Cảnh báo
Nam vịnh Bắc Bộ	2.1 - 4.5	Đông, Đông Bắc	Cảnh báo
Quảng Trị đến Quảng Ngãi	2.1 - 4.0	Đông, Đông Bắc	Cảnh báo
Bình Định đến Ninh Thuận	2.3 - 3.5	Đông, Đông Bắc	Cảnh báo
Bình Thuận đến Cà Mau	0.3 - 3.6	Nam, Đông Nam	Cảnh báo
Cà Mau đến Kiên Giang	0.3 - 2.2	Nam, Đông Nam	Cảnh báo
Quần đảo Hoàng Sa	3.6 - 4.0	Đông, Đông Bắc	Cảnh báo
Quần đảo Trường Sa	2.4 - 4.1	Đông Nam, Nam	Cảnh báo
Bắc Biển Đông	2.5 - 7.9	Đông, Đông Bắc	Cảnh báo
Giữa Biển Đông	2.5 - 4.6	Đông Nam, Nam, Đông	Cảnh báo
Nam Biển Đông	0.9 - 4.1	Nam, Đông Nam, Đông	Cảnh báo

Tin phát lúc: 13 giờ 00s

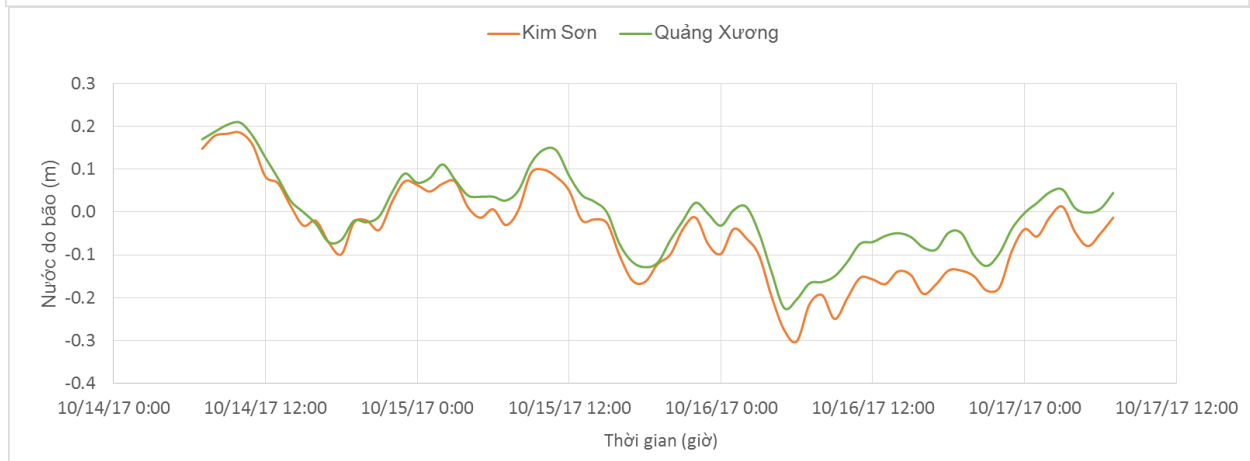
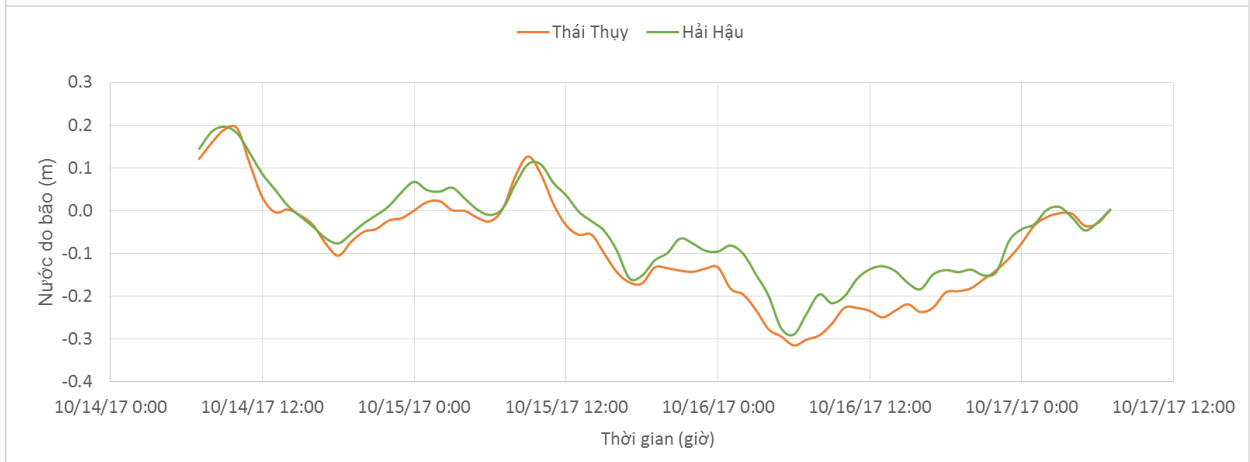
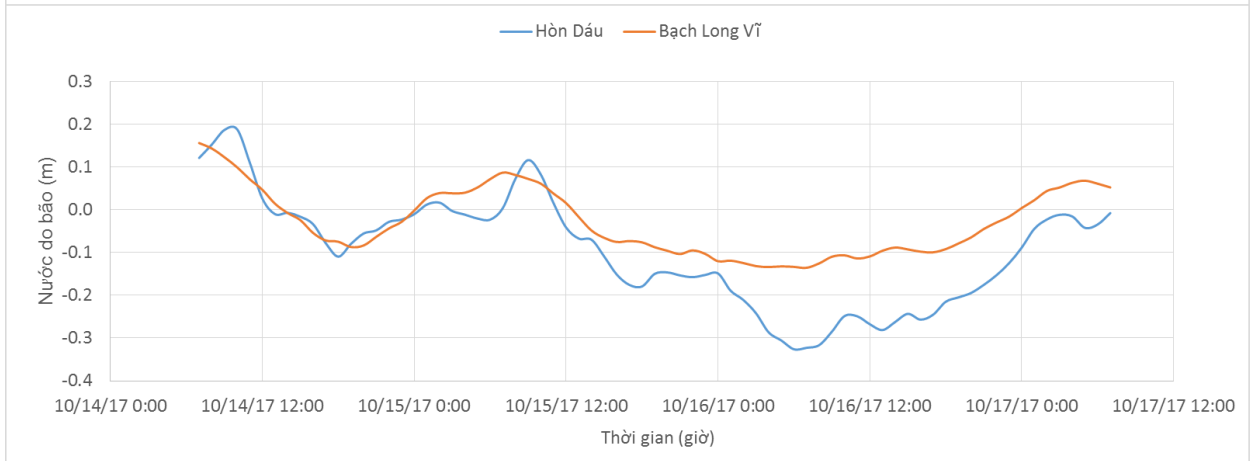
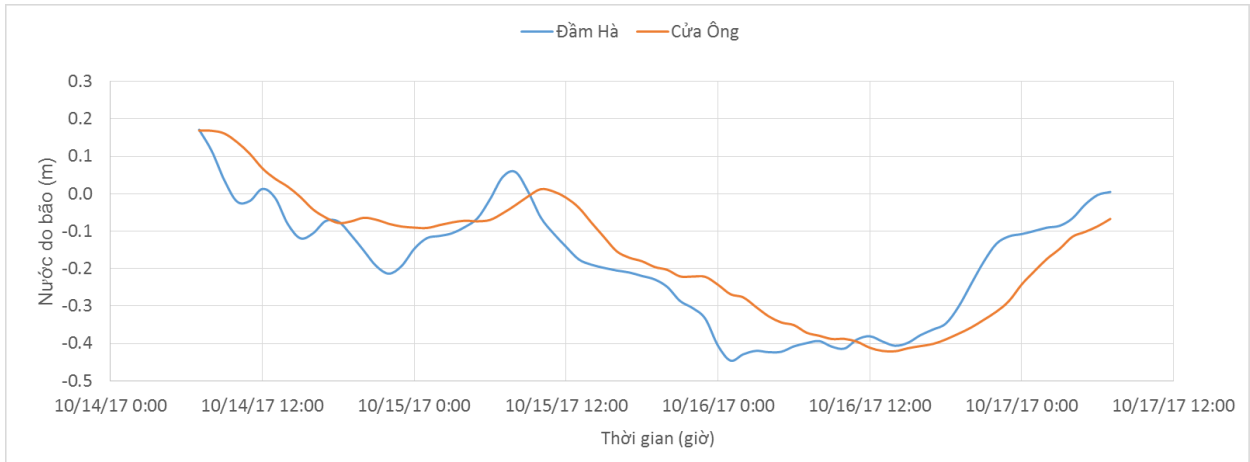
Thời điểm phát tin dự báo tiếp theo: 19 giờ 00 ngày 14/10/2017

Người xây dựng bản tin: Đặng Linh Chi, Nguyễn Thị Lan

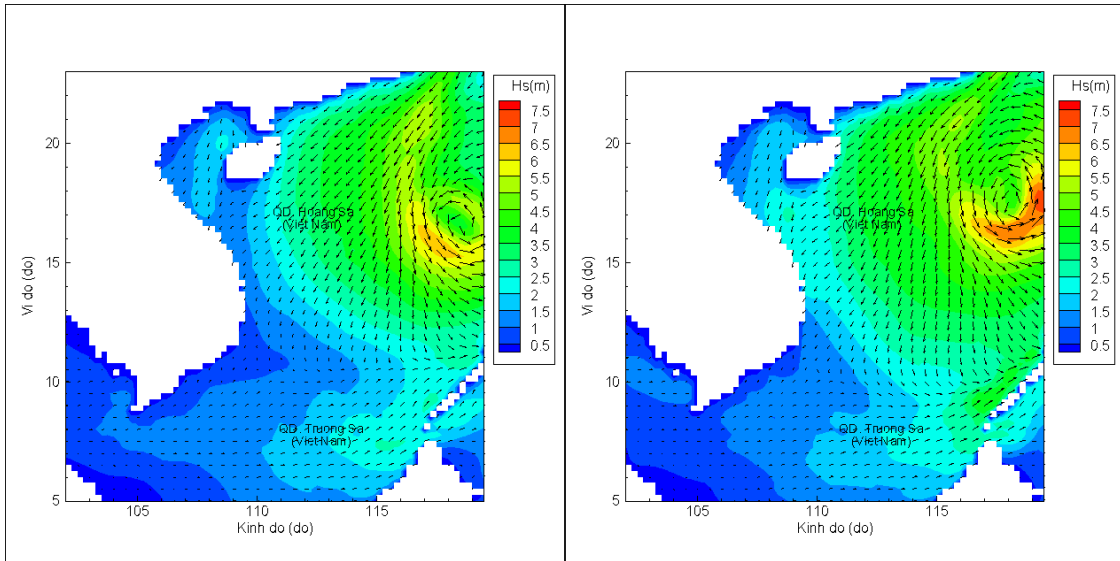
Người soát bản tin : Nguyễn Thị Thanh

Thông tin hình ảnh trực tuyến: http://222.254.32.12/ttbien/2017-10-14-00/anim_zeta.gif

Biến trình nước dâng do bão tại các vị trí ảnh hưởng của bão

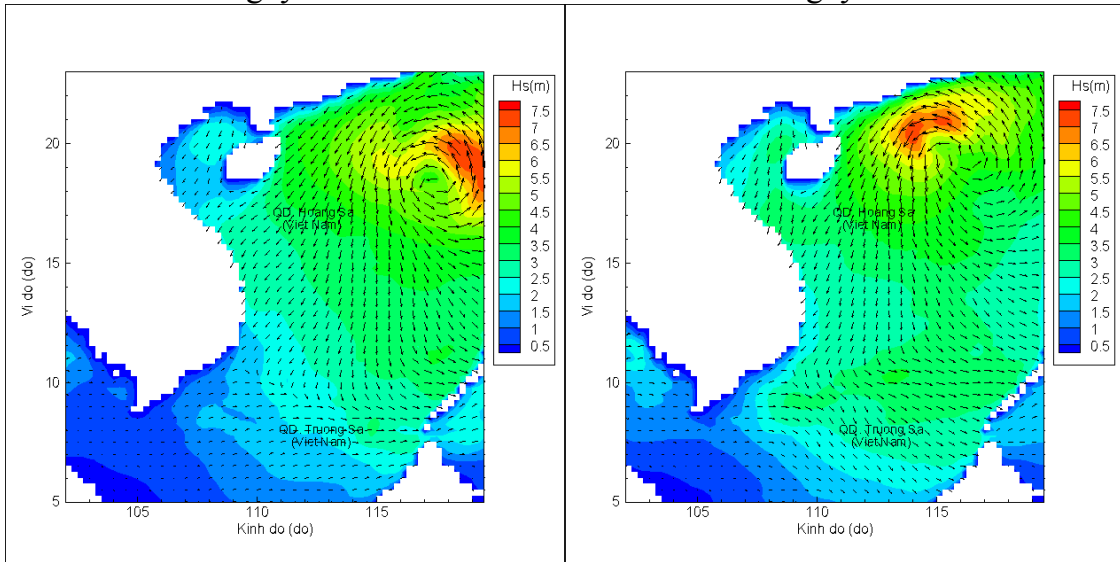


Phân bố độ cao sóng ven bờ và ngoài khơi biển Việt Nam



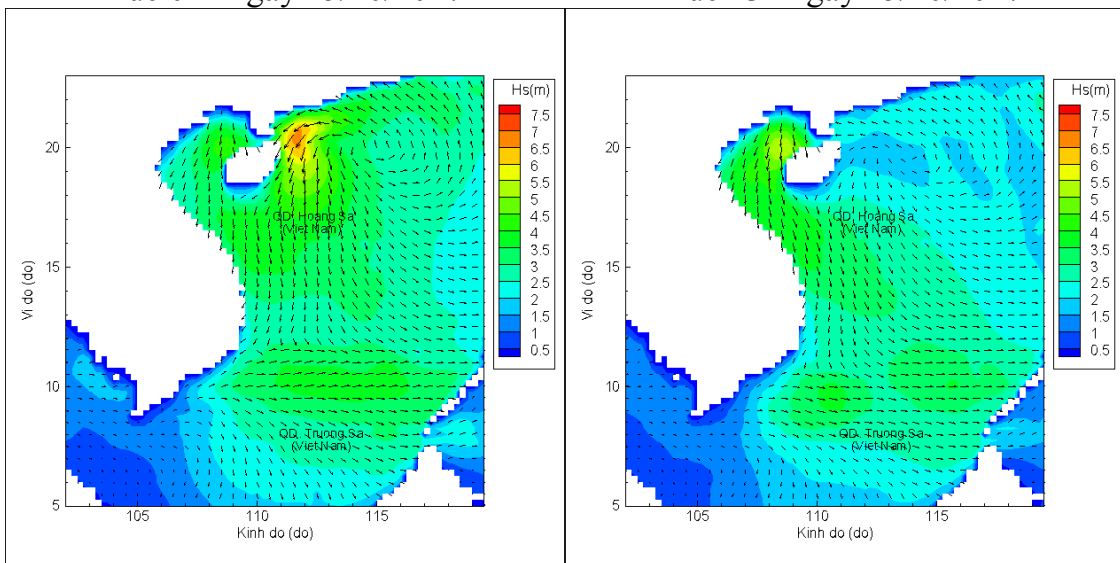
Lúc 13h ngày 14/10/2017

Lúc 19h ngày 14/10/2017



Lúc 01h ngày 15/10/2017

Lúc 13h ngày 15/10/2017



Lúc 01h ngày 16/10/2017

Lúc 13h ngày 16/10/2017