

## BẢN TIN DỰ BÁO NƯỚC DÂNG VÀ SÓNG TRONG BÃO SỐ 11

(Lúc 07 giờ 14/10/2017 – 00Z ngày 14/10/2017)

Bảng giá trị nước dâng do bão (NDDB) lớn nhất tại một số điểm ven biển

Tỉnh	Địa danh	NDDB lớn nhất (cm)	Thời điểm NDDB đạt lớn nhất	
			Giờ	Ngày/ tháng
Quảng Ninh	Đầm Hà	8	5	14/10
	Cửa Ông	11	8	14/10
Hải Phòng	Hải An	16	4	14/10
	Kiến Thụy	13	4	14/10
	Hòn Dấu	13	4	14/10
	Bạch Long Vĩ	9	5	14/10
Thái Bình	Thái Thụy	13	4	14/10
Nam Định	Hải Hậu	17	9	14/10
Ninh Bình	Kim Sơn	17	8	14/10
Thanh Hóa	Quảng Xương	20	9	14/10

Bảng giá trị độ cao sóng lớn nhất tại các vùng biển hải đảo Việt Nam

Vùng Biển	Độ cao sóng biển dự báo trong 48 giờ		
	Độ cao sóng lớn nhất (m)	Hướng thịnh hành	Ghi chú
Bắc vịnh Bắc Bộ	0.3 - 4.5	Đông, Đông Bắc	Cảnh báo
Nam vịnh Bắc Bộ	1.9 - 3.7	Đông, Đông Bắc	Cảnh báo
Quảng Trị đến Quảng Ngãi	2.2 - 4.0	Đông, Đông Bắc	Cảnh báo
Bình Định đến Ninh Thuận	2.5 - 3.8	Đông Bắc, Đông	Cảnh báo
Bình Thuận đến Cà Mau	0.3 - 3.9	Nam, Đông Nam	Cảnh báo
Cà Mau đến Kiên Giang	0.3 - 2.1	Nam, Đông Nam	Cảnh báo
Quần đảo Hoàng Sa	4.1 - 4.5	Đông, Đông Bắc	Cảnh báo
Quần đảo Trường Sa	2.7 - 4.1	Nam, Đông Nam	Cảnh báo
Bắc Biển Đông	2.7 - 8.0	Đông Bắc, Đông	Cảnh báo
Giữa Biển Đông	2.4 - 5.5	Đông, Đông Nam, Nam	Cảnh báo
Nam Biển Đông	1.0 - 4.1	Nam, Đông Nam	Cảnh báo

**Tin phát lúc: 07 giờ 00s**

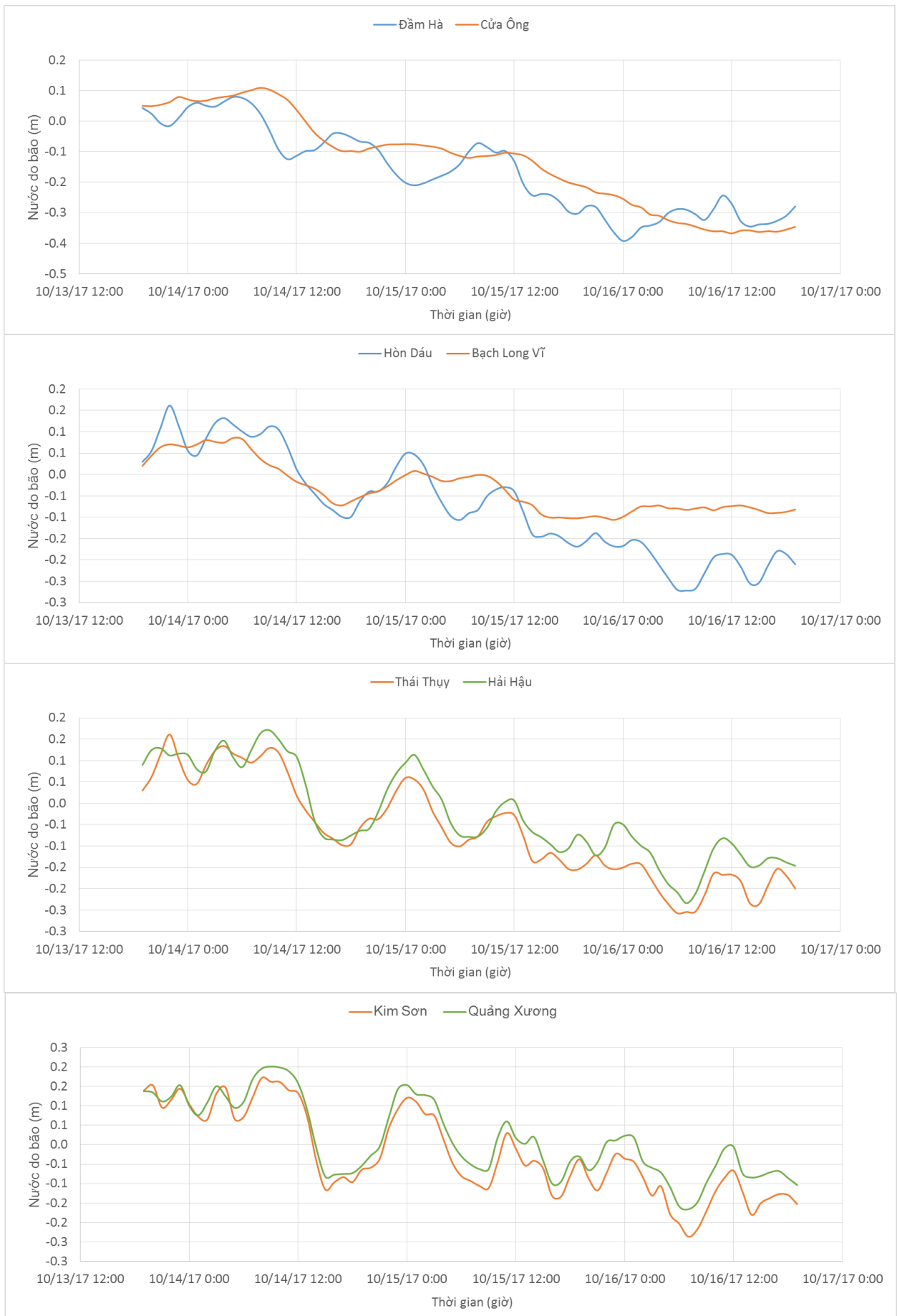
Thời điểm phát tin dự báo tiếp theo: 13 giờ 00 ngày 14/10/2017

Người xây dựng bản tin: Dương Ngọc Tiến, Phạm Tiến Đạt

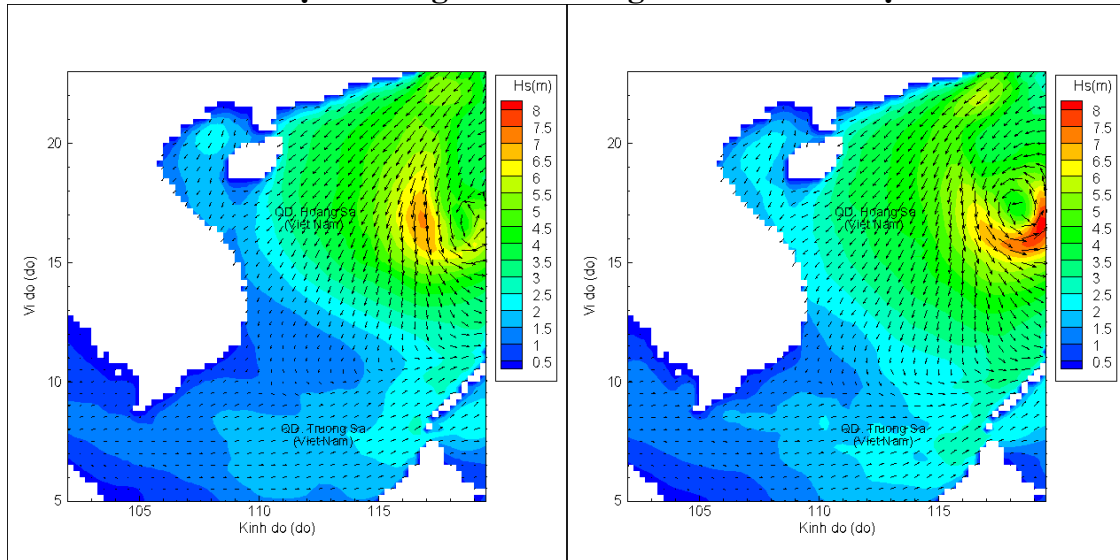
Người soát bản tin: Nguyễn Xuân Hiền

Thông tin hình ảnh trực tuyến: [http://222.254.32.12/ttbien/2017-10-13-18/anim\\_zeta.gif](http://222.254.32.12/ttbien/2017-10-13-18/anim_zeta.gif)

## Biến trình nước dâng do bão tại các vị trí ảnh hưởng của bão

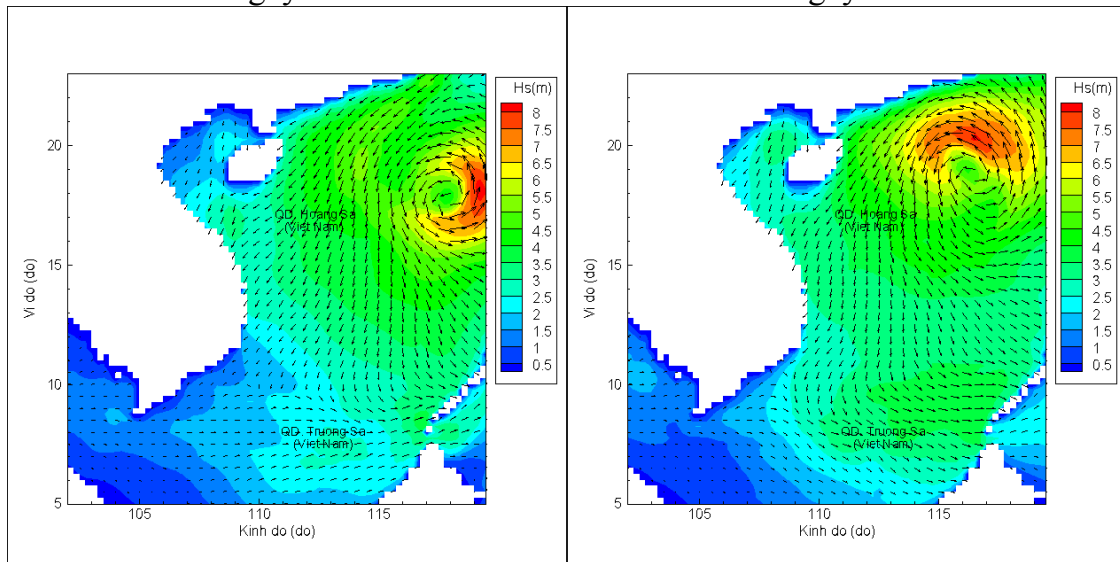


## Phân bố độ cao sóng ven bờ và ngoài khơi biển Việt Nam



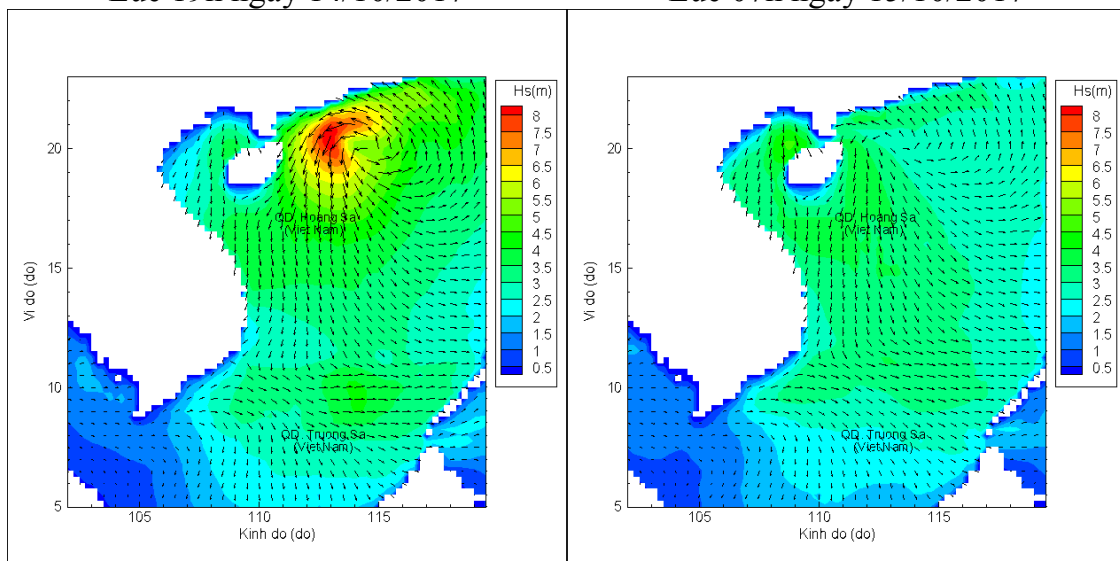
Lúc 07h ngày 14/10/2017

Lúc 13h ngày 14/10/2017



Lúc 19h ngày 14/10/2017

Lúc 07h ngày 15/10/2017



Lúc 19h ngày 15/10/2017

Lúc 07h ngày 16/10/2017