

BẢN TIN DỰ BÁO NƯỚC DÂNG VÀ SÓNG TRONG BÃO SỐ 11

(Lúc 01 giờ 14/10/2017 – 18Z ngày 13/10/2017)

Bảng giá trị nước dâng do bão (NDDB) lớn nhất tại một số điểm ven biển

Tỉnh	Địa danh	NDDB lớn nhất (cm)	Thời điểm NDDB đạt lớn nhất	
			Giờ	Ngày/ tháng
Quảng Ninh	Đầm Hà	24	11	14/10
	Cửa Ông	22	14	14/10
Hải Phòng	Hải An	27	13	14/10
	Kiến Thụy	25	12	14/10
	Hòn Dấu	25	12	14/10
	Bạch Long Vĩ	19	12	14/10
Thái Bình	Thái Thụy	26	12	14/10
Nam Định	Hải Hậu	23	14	14/10
Ninh Bình	Kim Sơn	24	14	14/10
Thanh Hóa	Quảng Xương	26	14	14/10

Bảng giá trị độ cao sóng lớn nhất tại các vùng biển hải đảo Việt Nam

Vùng Biển	Độ cao sóng biển dự báo trong 48 giờ		
	Độ cao sóng lớn nhất (m)	Hướng thịnh hành	Ghi chú
Bắc vịnh Bắc Bộ	0.3 - 7.1	Đông, Đông Bắc	Cảnh báo
Nam vịnh Bắc Bộ	2.2 - 6.0	Đông Bắc, Đông	Cảnh báo
Quảng Trị đến Quảng Ngãi	3.2 - 5.8	Đông Bắc, Đông	Cảnh báo
Bình Định đến Ninh Thuận	2.9 - 4.7	Đông Bắc, Đông	Cảnh báo
Bình Thuận đến Cà Mau	0.3 - 4.3	Nam, Đông Nam	Cảnh báo
Cà Mau đến Kiên Giang	0.3 - 2.0	Nam	Cảnh báo
Quần đảo Hoàng Sa	5.8 - 6.7	Đông Bắc, Đông, Đông Nam	Cảnh báo
Quần đảo Trường Sa	3.0 - 4.6	Nam, Đông Nam	Cảnh báo
Bắc Biển Đông	3.8 - 8.0	Đông Bắc, Đông	Cảnh báo
Giữa Biển Đông	2.5 - 4.8	Đông, Đông Nam, Nam	Cảnh báo
Nam Biển Đông	1.0 - 4.6	Nam, Đông Nam	Cảnh báo

Tin phát lúc: 19 giờ 00s

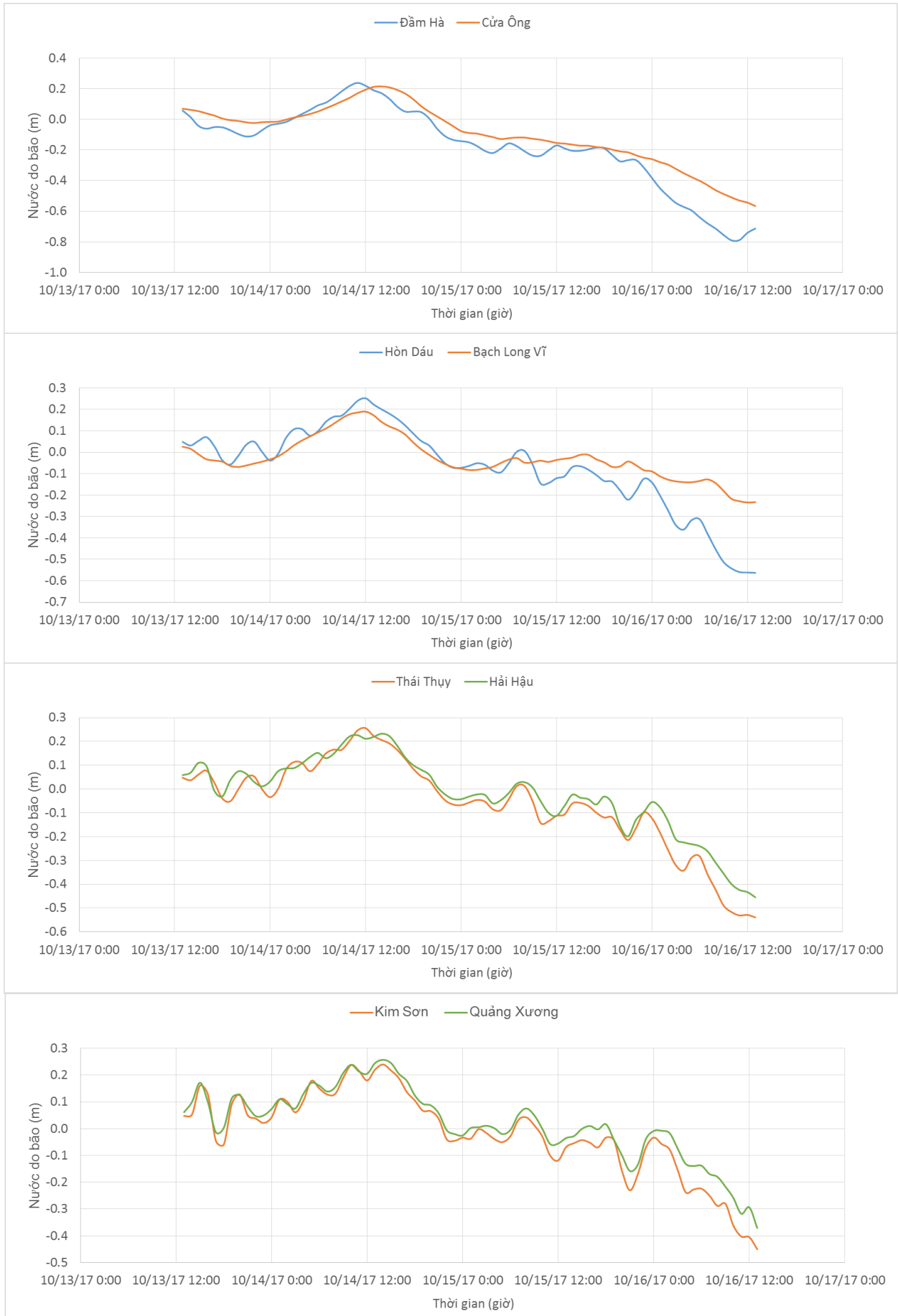
Thời điểm phát tin dự báo tiếp theo: 07 giờ 00 ngày 14/10/2017

Người xây dựng bản tin: Dương Ngọc Tiến, Phạm Tiến Đạt

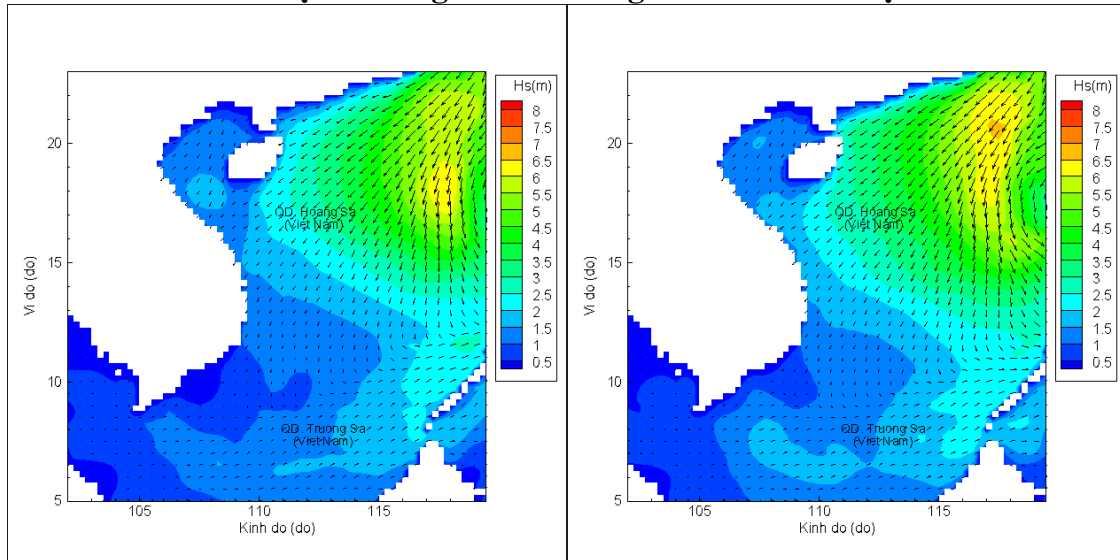
Người soát bản tin: Nguyễn Xuân Hiền

Thông tin hình ảnh trực tuyến: http://222.254.32.12/ttbien/2017-10-13-12/anim_zeta.gif

Biến trình nước dâng do bão tại các vị trí ảnh hưởng của bão

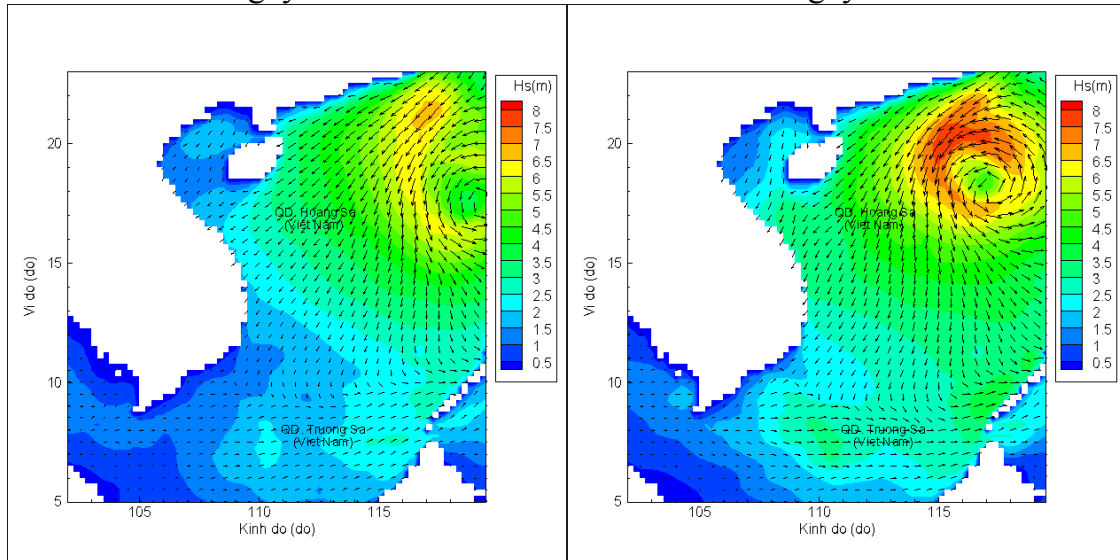


Phân bố độ cao sóng ven bờ và ngoài khơi biển Việt Nam



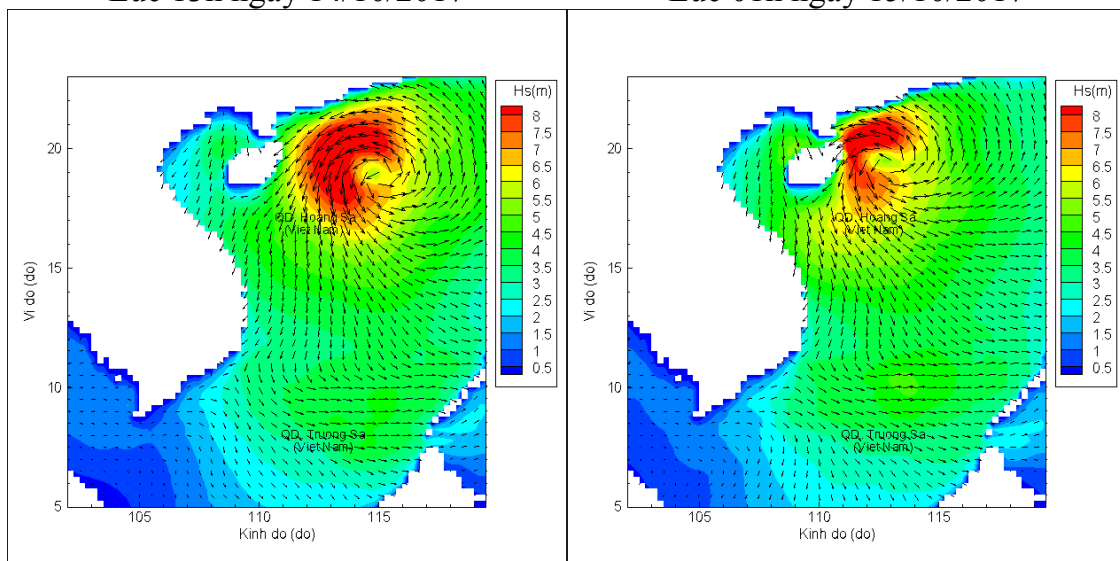
Lúc 01h ngày 14/10/2017

Lúc 07h ngày 14/10/2017



Lúc 13h ngày 14/10/2017

Lúc 01h ngày 15/10/2017



Lúc 13h ngày 15/10/2017

Lúc 19h ngày 15/10/2017