

**BẢN TIN DỰ BÁO MỨC NƯỚC VÀ SÓNG BIỂN**

(Lúc 13 giờ – 06Z ngày 12/10/2017)

Tỉnh/ TP	Huyện	Mức nước tổng cộng dự báo trong 48 giờ (cm)								
		12/10		13/10				14/10		
		13h	19h	1h	7h	13h	19h	1h	7h	13h
Quảng Ninh	Đầm Hà	151	63	-123	-48	113	119	-119	-74	86
	Cửa Ông	149	69	-111	-52	126	108	-96	-84	93
TP. Hải Phòng	Hòn Dấu	143	53	-92	-52	133	90	-72	-84	97
	Bạch Long Vĩ	133	30	-103	-42	125	72	-93	-68	102
Thái Bình	Thái Thụy	141	49	-84	-51	133	82	-63	-82	97
Nam Định	Hải Hậu	129	40	-70	-48	134	69	-46	-81	98
Ninh Bình	Kim Sơn	126	39	-65	-50	134	65	-40	-83	97
Thanh Hóa	Quảng Xương	122	38	-56	-50	135	63	-32	-82	96
Nghệ An	Diễn Châu	107	38	-46	-45	134	60	-21	-70	91
	Hòn Ngư	106	37	-46	-44	131	61	-22	-69	91
Hà Tĩnh	Thạch Hà	95	38	-39	-40	115	57	-13	-64	86
Quảng Bình	Quảng Trạch	66	34	-24	-27	87	40	7	-47	73
	Quảng Ninh	46	26	-11	-15	72	28	18	-29	66
Quảng Trị	Gio Linh	29	18	-1	-1	59	17	24	-12	59
	Cồn Cỏ	30	13	-5	2	61	13	18	-12	62
Thừa Thiên Huế	Hương Trà	10	10	8	17	41	8	28	8	48
	Phú Lộc	-7	2	16	32	22	1	33	25	35
TP. Đà Nẵng	Sơn Trà	-18	-1	21	42	9	-5	36	39	26
	Hoàng Sa	-35	-22	15	63	-7	-33	13	56	9
Quảng Nam	Tam Kỳ	-33	-10	25	55	0	-15	35	54	19
	Cù Lao Chàm	-29	-8	23	51	2	-14	34	49	20
Quảng Ngãi	TP. Quảng Ngãi	-38	-16	24	62	-7	-28	31	60	19
	Lý Sơn	-37	-16	22	61	-7	-27	28	60	17
Bình Định	Phú Mỹ	-39	-20	19	67	-7	-30	25	66	21
	Quy Nhơn	-42	-20	18	64	-12	-36	18	62	19
Phú Yên	Tp. Tuy Hòa	-47	-31	10	60	-17	-43	10	54	7
Khánh Hòa	TP. Nha Trang	-30	-16	25	71	-2	-34	24	62	17
	Trường Sa	-33	-34	22	62	-4	-50	19	58	16
Ninh Thuận	TP. PR-Tháp Chàm	-36	-29	22	63	-4	-46	25	54	18
Bình Thuận	TP. Phan Thiết	2	-81	61	34	36	-95	58	27	50
	Phú Quý	-30	-42	29	57	1	-58	28	50	20
Bà Rịa Vũng Tàu	Vũng Tàu	70	-159	103	5	82	-141	59	40	58
	Côn Đảo	70	-155	71	25	78	-132	27	46	59
TPHCM	Cần Giờ	80	-166	111	-3	88	-142	64	39	64
Tiền Giang	Gò Công Tây	86	-173	117	-7	95	-148	64	32	69
Bến Tre	Ba Tri	88	-178	115	-8	98	-153	52	29	70
Trà Vinh	Duyên Hải	90	-183	105	2	94	-154	42	37	66
Sóc Trăng	Tân Phú	91	-176	86	10	88	-138	19	41	56
Bạc Liêu	TP. Bạc Liêu	91	-149	43	35	77	-101	-19	60	42
Cà Mau	Năm Căn	77	-110	-1	47	65	-69	-46	57	40
	Trần Văn Thời	70	-75	7	-1	59	-34	1	-3	52
Kiên Giang	Rạch Giá	75	-38	6	-19	43	-8	24	-22	53
	Phú Quốc	34	-6	-19	-15	15	23	-5	-19	13

Vùng Biển	Độ cao sóng biển dự báo trong 48 giờ		
	Độ cao sóng lớn nhất (m)	Hướng thịnh hành	Ghi chú
Bắc vịnh Bắc Bộ	0,3 - 1,8	Đông Bắc, Đông	Cảnh báo
Nam vịnh Bắc Bộ	1,0 - 2,0	Đông Bắc	Cảnh báo
Quảng Trị đến Quảng Ngãi	1,2 - 2,5	Đông Bắc	Cảnh báo
Bình Định đến Ninh Thuận	0,9 - 2,1	Đông Bắc	Cảnh báo
Bình Thuận đến Cà Mau	0,3 - 1,5	Nam	Cảnh báo
Cà Mau đến Kiên Giang	0,3 - 1,1	Nam	
Quần đảo Hoàng Sa	2,2 - 3,2	Đông Bắc	Cảnh báo
Quần đảo Trường Sa	0,8 - 2,3	Nam, Đông Nam	Cảnh báo
Bắc Biển Đông	2,6 - 5,5	Đông Bắc	Cảnh báo
Giữa Biển Đông	1,2 - 3,5	Đông	Cảnh báo
Nam Biển Đông	0,5 - 2,6	Nam	Cảnh báo

**Tin phát lúc: 13 giờ 00**

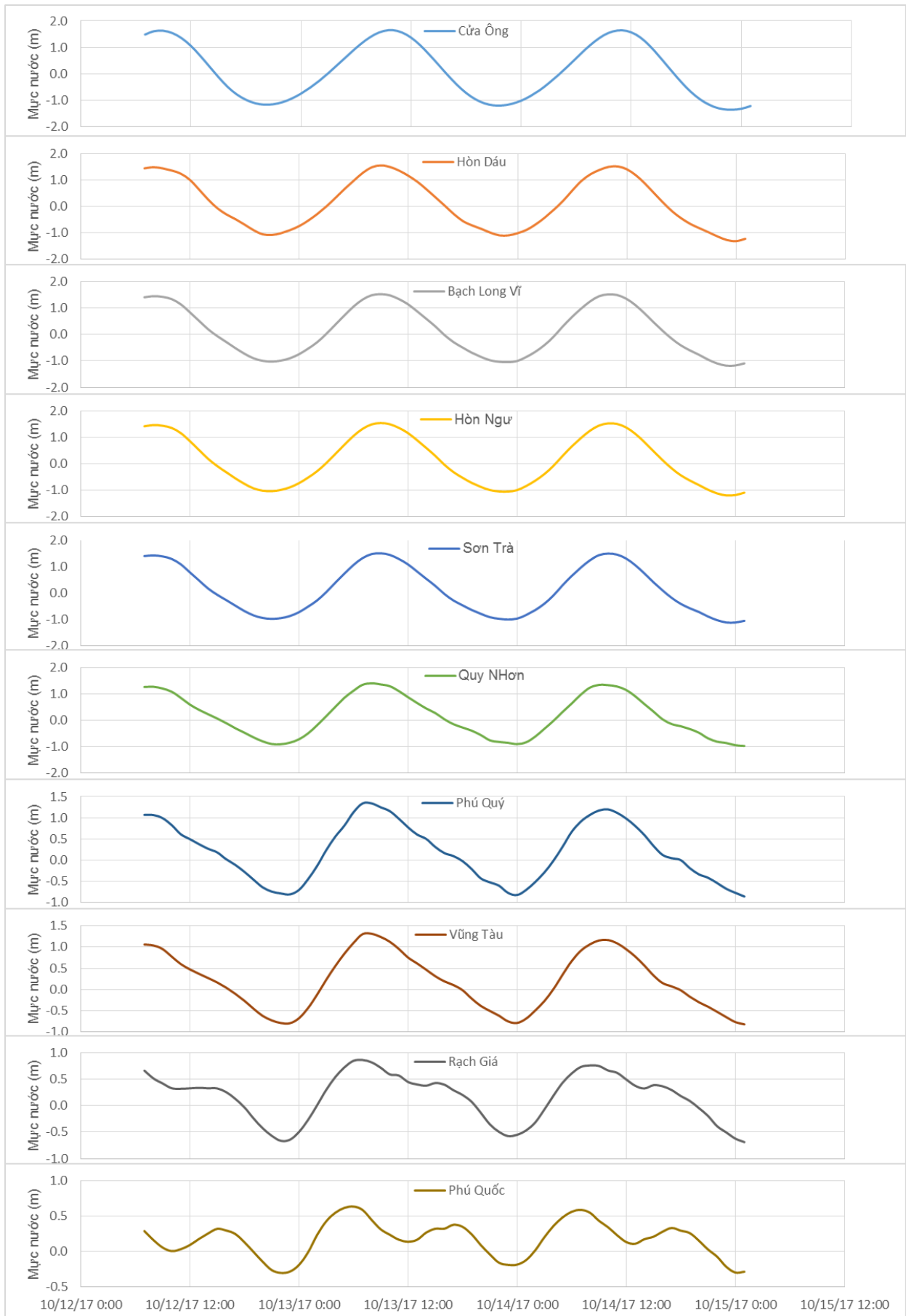
Thời điểm phát tin dự báo tiếp theo: 13 giờ 00 ngày 13/10/2017

Người xây dựng bản tin: Nguyễn Thị Lan, Nguyễn Hồng Hạnh, Lê Đức Quyền

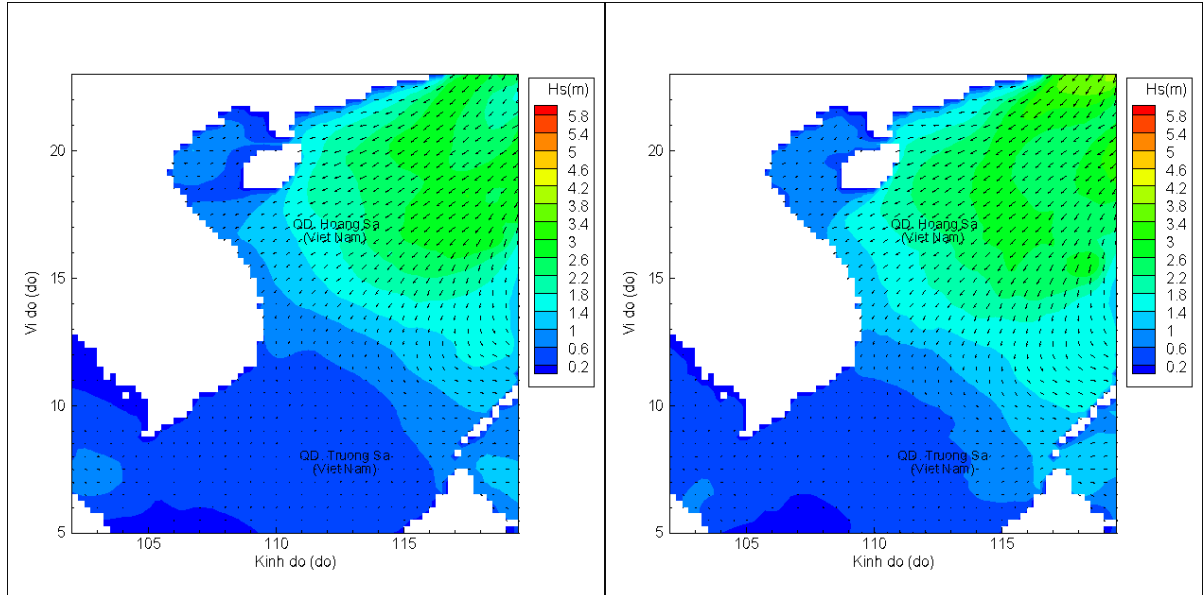
Người soát bản tin : Nguyễn Thị Thanh

## Biến trình mực nước tổng cộng tại 10 trạm Hải văn

(Cửa Ông, Hòn Dấu, Bạch Long Vĩ, Hòn Ngự, Sơn Trà, Quy Nhơn, Phú Quý, Vũng Tàu, Rạch Giá, Phú Quốc)

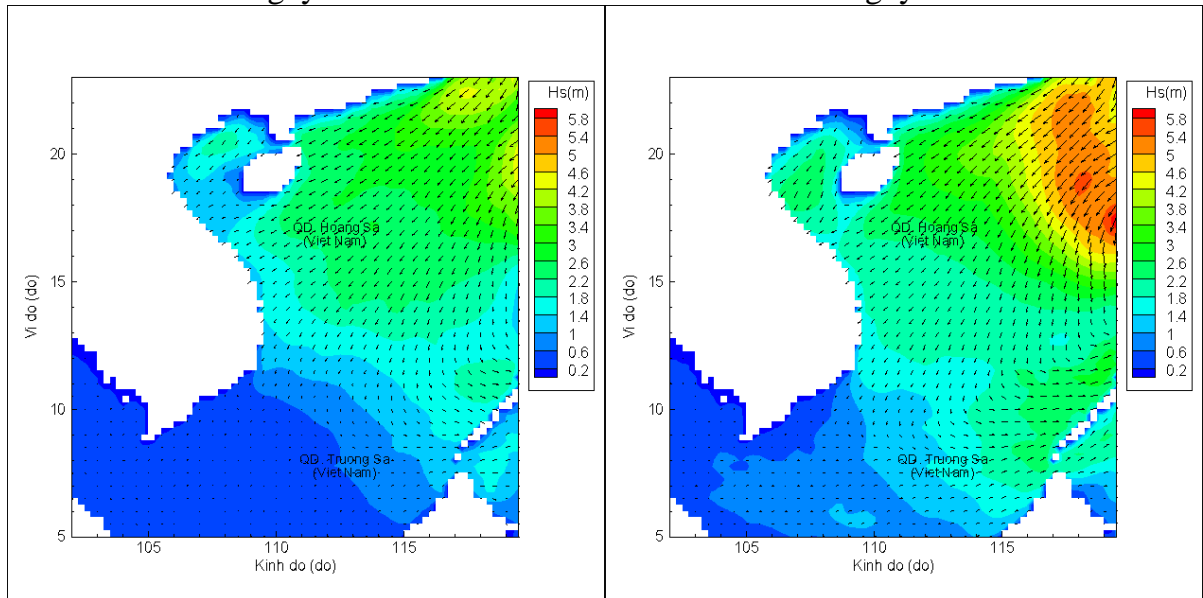


## Phân bố độ cao sóng ven bờ và ngoài khơi biển Việt Nam



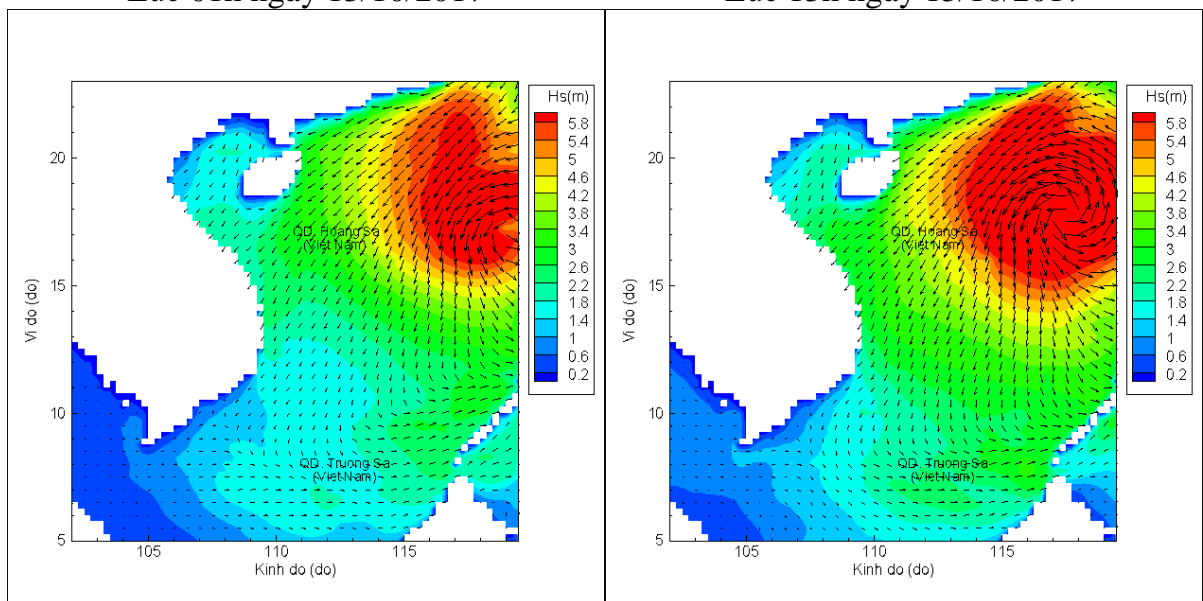
Lúc 13h ngày 12/10/2017

Lúc 19h ngày 12/10/2017



Lúc 01h ngày 13/10/2017

Lúc 13h ngày 13/10/2017



Lúc 01h ngày 14/10/2017

Lúc 13h ngày 14/10/2017