

**BẢN TIN DỰ BÁO MỨC NƯỚC VÀ SÓNG BIỂN**

(Lúc 13 giờ – 06Z ngày 11/10/2017)

Tỉnh/ TP	Huyện	Mức nước tổng cộng dự báo trong 48 giờ (cm)								
		11/10		12/10				13/10		
		13h	19h	1h	7h	13h	19h	1h	7h	13h
Quảng Ninh	Đầm Hà	161	18	-113	-2	154	75	-125	-47	113
	Cửa Ông	162	28	-101	-7	160	75	-103	-50	129
TP. Hải Phòng	Hòn Dấu	143	11	-92	-13	156	59	-81	-51	132
	Bạch Long Vĩ	121	-17	-96	-5	142	36	-97	-38	126
Thái Bình	Thái Thụy	141	8	-86	-14	155	55	-71	-51	132
Nam Định	Hải Hậu	125	4	-72	-16	148	47	-54	-50	135
Ninh Bình	Kim Sơn	122	5	-65	-19	148	46	-48	-53	132
Thanh Hóa	Quảng Xương	116	6	-60	-19	140	47	-39	-51	136
Nghệ An	Diễn Châu	99	11	-54	-19	127	44	-28	-45	133
	Hòn Ngư	99	11	-54	-18	123	41	-29	-44	133
Hà Tĩnh	Thạch Hà	89	16	-52	-17	111	39	-25	-41	124
Quảng Bình	Quảng Trạch	58	18	-42	-4	80	37	-12	-24	93
	Quảng Ninh	37	20	-29	5	59	28	-1	-10	77
Quảng Trị	Gio Linh	21	20	-17	16	40	20	8	4	63
	Cồn Cỏ	19	14	-21	19	41	15	3	6	64
Thừa Thiên Huế	Hương Trà	2	18	-5	27	21	16	17	20	45
	Phú Lộc	-15	15	6	36	4	10	25	34	28
TP. Đà Nẵng	Sơn Trà	-27	13	14	44	-8	4	30	45	13
	Hoàng Sa	-47	-10	16	60	-30	-19	16	64	-9
Quảng Nam	Tam Kỳ	-44	8	21	54	-23	-5	32	59	0
	Cù Lao Chàm	-39	8	18	51	-19	-4	30	54	4
Quảng Ngãi	TP. Quảng Ngãi	-50	2	24	61	-31	-12	28	67	-3
	Lý Sơn	-49	0	21	60	-30	-13	26	65	-5
Bình Định	Phú Mỹ	-53	-2	21	65	-32	-14	24	69	-6
	Quy Nhơn	-54	-1	21	67	-35	-17	20	68	-10
Phú Yên	Tp. Tuy Hòa	-51	-3	22	70	-31	-15	22	72	-5
Khánh Hòa	TP. Nha Trang	-49	-3	25	72	-28	-18	23	71	-3
	Trường Sa	-50	-17	24	63	-31	-33	23	64	-5
Ninh Thuận	TP. PR-Tháp Chàm	-53	-7	24	70	-29	-25	24	67	-2
Bình Thuận	TP. Phan Thiết	-31	-46	56	42	2	-77	63	32	36
	Phú Quý	-50	-20	29	61	-27	-40	30	58	0
Bà Rịa Vũng Tàu	Vũng Tàu	47	-148	121	-8	76	-155	106	12	78
	Côn Đảo	55	-149	96	8	77	-152	72	25	77
TPHCM	Cần Giờ	57	-161	128	-18	87	-161	113	5	84
Tiền Giang	Gò Công Tây	62	-166	134	-25	93	-169	117	-2	90
Bến Tre	Ba Tri	66	-173	135	-27	96	-175	115	-4	92
Trà Vinh	Duyên Hải	74	-181	132	-18	98	-180	104	5	91
Sóc Trăng	Tân Phú	85	-183	118	-15	101	-172	84	10	85
Bạc Liêu	TP. Bạc Liêu	97	-170	86	0	98	-147	43	30	73
Cà Mau	Năm Căn	84	-129	36	24	81	-107	-2	40	59
	Trần Văn Thời	57	-58	6	-2	66	-52	10	-3	61
Kiên Giang	Rạch Giá	49	-21	8	-21	59	-18	31	-17	52
	Phú Quốc	29	6	-23	-13	26	12	-12	-15	17

Vùng Biển	Độ cao sóng biển dự báo trong 48 giờ		
	Độ cao sóng lớn nhất (m)	Hướng thịnh hành	Ghi chú
Bắc vịnh Bắc Bộ	0.3 - 2.9	Đông Bắc, Bắc	Cảnh báo
Nam vịnh Bắc Bộ	1.5 - 2.8	Đông Bắc, Bắc	Cảnh báo
Quảng Trị đến Quảng Ngãi	1.5 - 2.7	Đông Bắc	Cảnh báo
Bình Định đến Ninh Thuận	1.4 - 2.5	Đông Bắc	Cảnh báo
Bình Thuận đến Cà Mau	0.3 - 2.0	Nam	Cảnh báo
Cà Mau đến Kiên Giang	0.3 - 0.9	Nam	
Quần đảo Hoàng Sa	2.8 - 3.2	Đông Bắc	Cảnh báo
Quần đảo Trường Sa	1.9 - 2.5	Nam	Cảnh báo
Bắc Biển Đông	2.2 - 5.0	Đông Bắc	Cảnh báo
Giữa Biển Đông	1.5 - 2.9	Đông	Cảnh báo
Nam Biển Đông	0.6 - 2.5	Nam	Cảnh báo

**Tin phát lúc: 13 giờ 00**

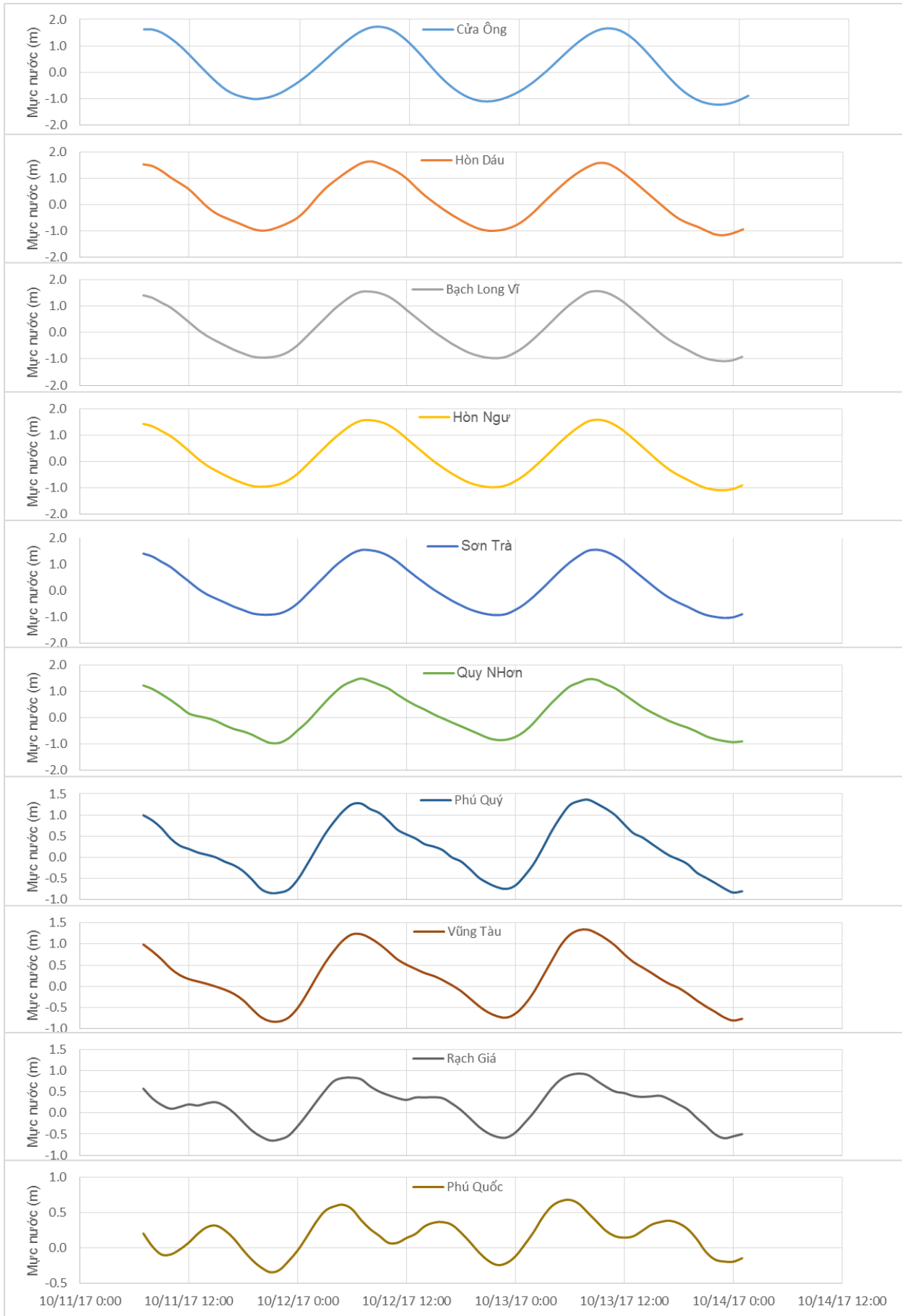
Thời điểm phát tin dự báo tiếp theo: 13 giờ 00 ngày 12/10/2017

Người xây dựng bản tin: Nguyễn Thị Phương, Dương Ngọc Tiến

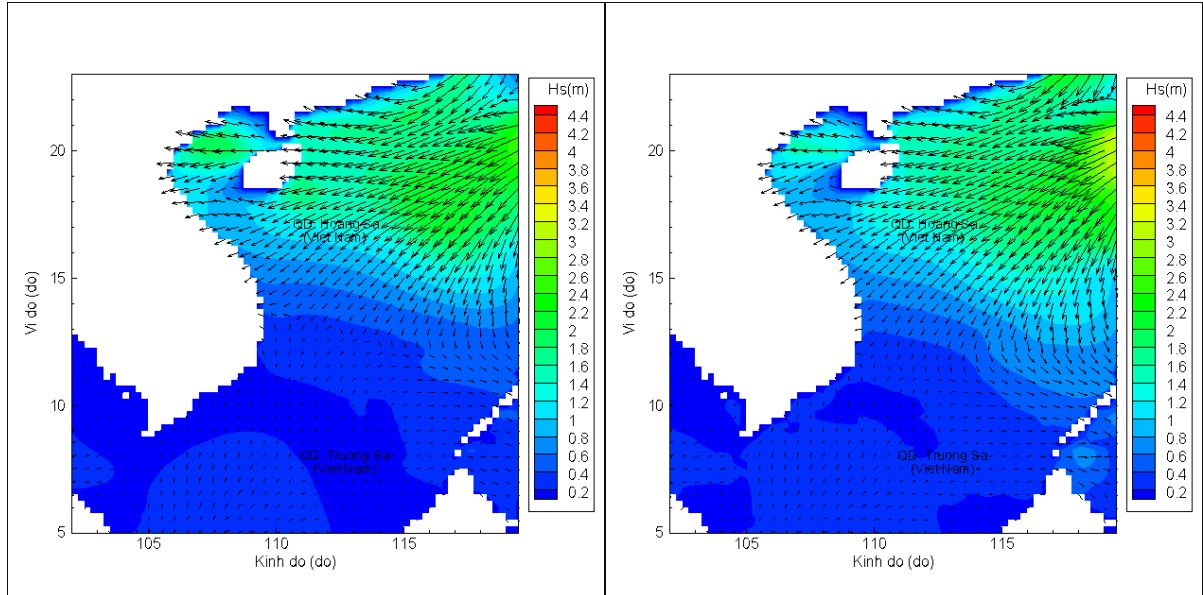
Người soát bản tin : Nguyễn Thị Thanh

## Biến trình mực nước tổng cộng tại 10 trạm Hải vãn

(Cửa Ông, Hòn Dấu, Bạch Long Vĩ, Hòn Ngự, Sơn Trà, Quy Nhơn, Phú Quý, Vũng Tàu, Rạch Giá, Phú Quốc)

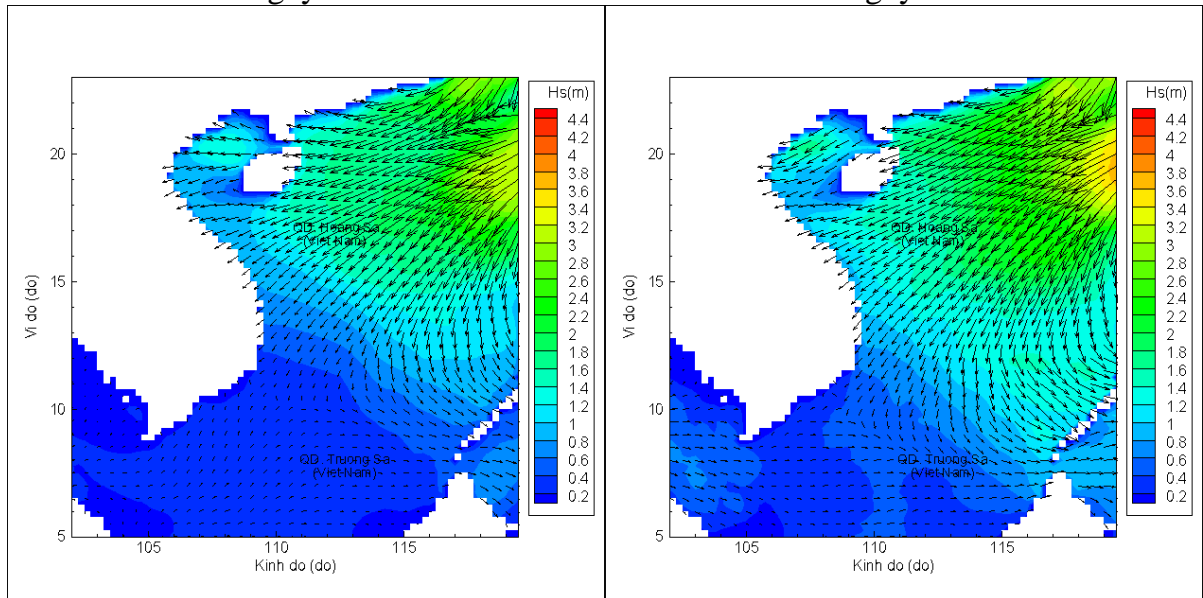


# Phân bố độ cao sóng ven bờ và ngoài khơi biển Việt Nam



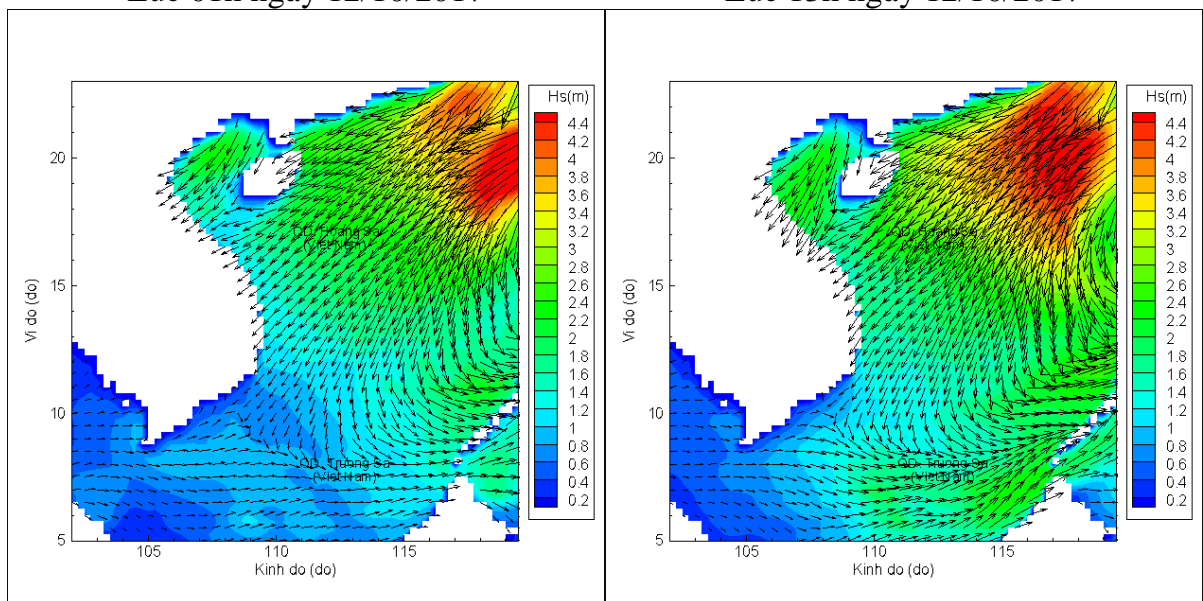
Lúc 13h ngày 11/10/2017

Lúc 19h ngày 11/10/2017



Lúc 01h ngày 12/10/2017

Lúc 13h ngày 12/10/2017



Lúc 01h ngày 13/10/2017

Lúc 13h ngày 13/10/2017