

BẢN TIN DỰ BÁO MỨC NƯỚC VÀ SÓNG BIỂN

(Lúc 13 giờ – 06Z ngày 10/10/2017)

Tỉnh/ TP	Huyện	Mức nước tổng cộng dự báo trong 48 giờ (cm)								
		10/10		11/10				12/10		
		13h	19h	1h	7h	13h	19h	1h	7h	13h
Quảng Ninh	Đầm Hà	130	-7	-45	37	153	23	-115	-13	152
	Cửa Ông	114	-2	-47	45	153	22	-99	-13	155
TP. Hải Phòng	Hòn Dấu	96	17	-43	42	145	16	-85	-17	153
	Bạch Long Vĩ	90	-29	-53	29	124	-13	-94	-11	142
Thái Bình	Thái Thụy	95	24	-38	43	144	13	-78	-18	152
Nam Định	Hải Hậu	92	24	-36	41	131	9	-67	-20	144
Ninh Bình	Kim Sơn	83	31	-32	42	133	11	-64	-23	139
Thanh Hóa	Quảng Xương	93	31	-31	41	129	9	-59	-24	137
Nghệ An	Diễn Châu	87	30	-37	34	112	10	-47	-25	125
	Hòn Ngư	92	25	-39	35	109	9	-47	-25	122
Hà Tĩnh	Thạch Hà	86	24	-40	35	94	14	-43	-23	109
Quảng Bình	Quảng Trạch	40	31	-35	35	57	20	-37	-5	76
	Quảng Ninh	21	33	-26	39	37	22	-25	5	54
Quảng Trị	Gio Linh	9	36	-17	44	20	21	-13	15	36
	Cồn Cỏ	6	31	-19	47	19	16	-18	19	37
Thừa Thiên Huế	Hương Trà	-3	37	-6	49	4	16	-3	27	16
	Phú Lộc	-16	37	4	53	-11	11	6	37	0
TP. Đà Nẵng	Sơn Trà	-26	34	10	52	-23	8	12	45	-14
	Hoàng Sa	-46	7	15	54	-43	-9	11	59	-38
Quảng Nam	Tam Kỳ	-39	27	18	58	-36	9	22	55	-28
	Cù Lao Chàm	-36	28	14	55	-33	8	18	50	-23
Quảng Ngãi	TP. Quảng Ngãi	-47	24	21	61	-46	3	20	65	-37
	Lý Sơn	-47	22	19	58	-45	1	18	63	-35
Bình Định	Phú Mỹ	-51	20	21	61	-49	-1	18	71	-36
	Quy Nhơn	-55	21	22	65	-50	-1	18	69	-36
Phú Yên	Tp. Tuy Hòa	-60	11	14	55	-56	-9	12	66	-41
Khánh Hòa	TP. Nha Trang	-55	14	16	61	-54	-12	12	66	-39
	Trường Sa	-57	7	18	59	-49	-17	19	67	-31
Ninh Thuận	TP. PR-Tháp Chàm	-64	12	9	61	-58	-15	11	63	-41
Bình Thuận	TP. Phan Thiết	-66	-6	29	51	-37	-54	43	42	-9
	Phú Quý	-62	7	16	60	-51	-22	20	61	-34
Bà Rịa Vũng Tàu	Vũng Tàu	13	-102	106	-7	48	-150	106	-1	62
	Côn Đảo	24	-111	97	3	58	-149	90	7	72
TPHCM	Cần Giờ	25	-111	114	-16	58	-158	112	-9	73
Tiền Giang	Gò Công Tây	27	-116	118	-20	64	-164	117	-15	79
Bến Tre	Ba Tri	31	-124	122	-23	69	-171	120	-18	83
Trà Vinh	Duyên Hải	40	-137	127	-24	76	-180	121	-17	89
Sóc Trăng	Tân Phú	57	-148	127	-29	90	-182	113	-18	97
Bạc Liêu	TP. Bạc Liêu	82	-158	116	-27	101	-171	84	-6	93
Cà Mau	Năm Căn	72	-129	71	2	86	-129	38	14	77
	Trần Văn Thời	39	-48	12	10	50	-42	16	-3	57
Kiên Giang	Rạch Giá	30	-7	-5	12	30	-2	11	-17	48
	Phú Quốc	26	4	-19	2	24	23	-14	-14	19

Vùng Biển	Độ cao sóng biển dự báo trong 48 giờ		
	Độ cao sóng lớn nhất (m)	Hướng thịnh hành	Ghi chú
Bắc vịnh Bắc Bộ	0,3 - 3,9	Bắc	Cảnh báo
Nam vịnh Bắc Bộ	1,1 - 3,7	Bắc	Cảnh báo
Quảng Trị đến Quảng Ngãi	1,3 - 2,1	Bắc, Đông Bắc	Cảnh báo
Bình Định đến Ninh Thuận	0,9 - 1,4	Đông Bắc	
Bình Thuận đến Cà Mau	0,3 - 1,7	Đông Bắc	
Cà Mau đến Kiên Giang	0,3 - 1,6	Nam	
Quần đảo Hoàng Sa	1,6 - 2,0	Đông Bắc	Cảnh báo
Quần đảo Trường Sa	1,0 - 1,5	Đông	
Bắc Biển Đông	1,3 - 4,7	Đông Bắc	Cảnh báo
Giữa Biển Đông	0,9 - 1,8	Đông	
Nam Biển Đông	0,8 - 1,8	Đông	

Tin phát lúc: 13 giờ 00

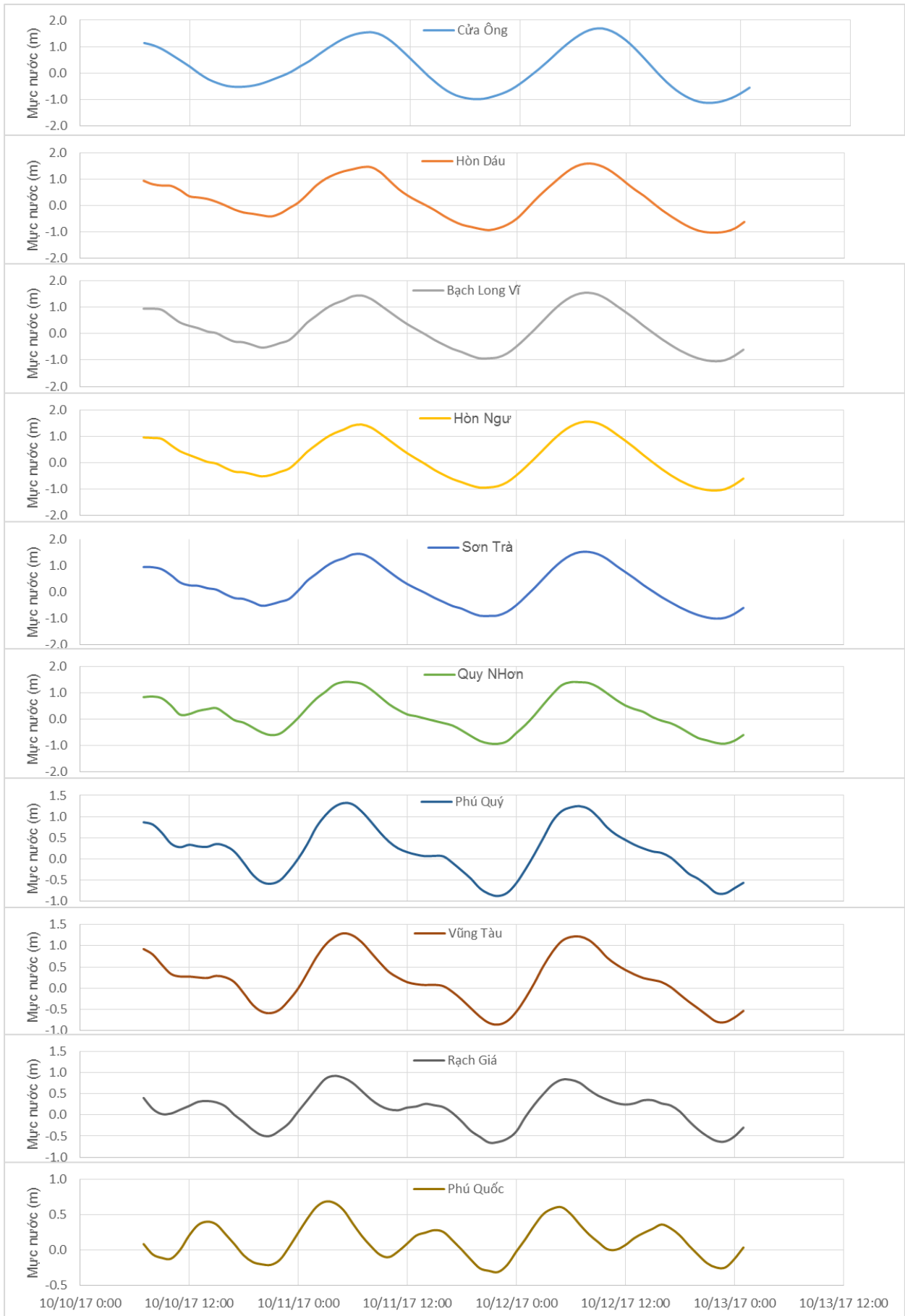
Thời điểm phát tin dự báo tiếp theo: 13 giờ 00 ngày 11/10/2017

Người xây dựng bản tin: Dương Ngọc Tiến, Nguyễn Thị Phương

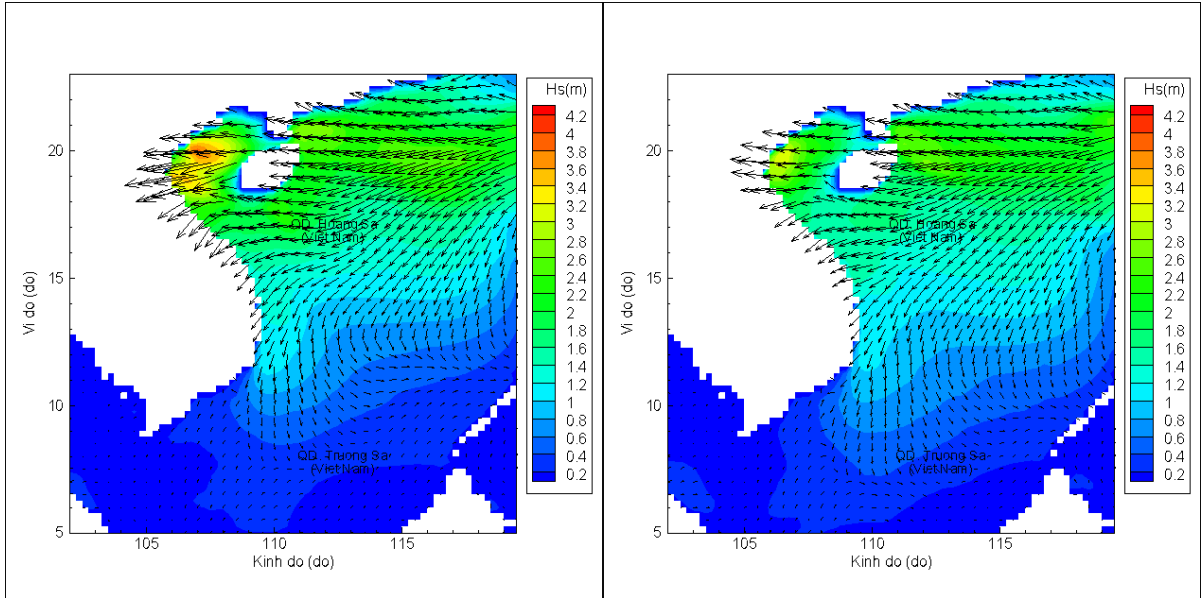
Người soát bản tin : Lê Quốc Huy

Biến trình mực nước tổng cộng tại 10 trạm Hải vãn

(Cửa Ông, Hòn Dấu, Bạch Long Vĩ, Hòn Ngự, Sơn Trà, Quy Nhơn, Phú Quý, Vũng Tàu, Rạch Giá, Phú Quốc)

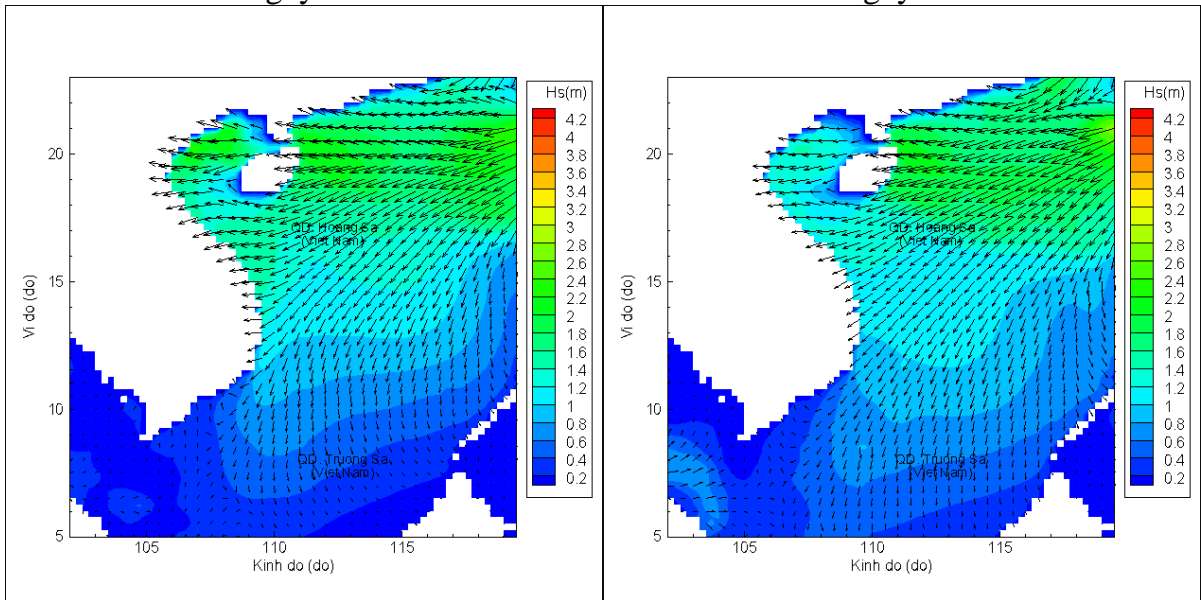


Phân bố độ cao sóng ven bờ và ngoài khơi biển Việt Nam



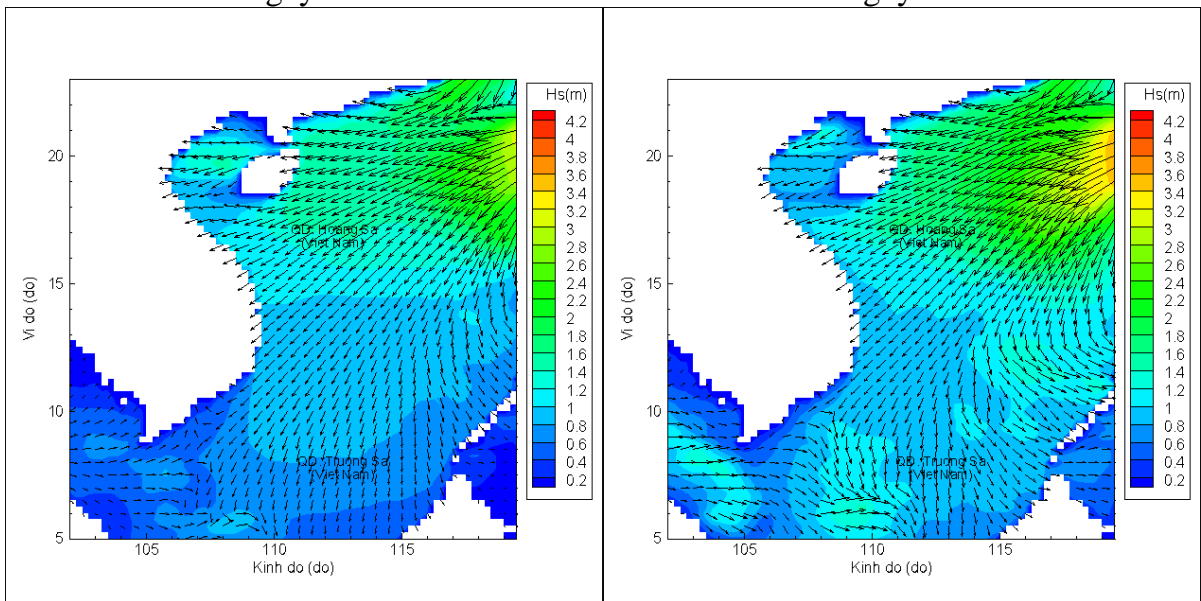
Lúc 13h ngày 10/10/2017

Lúc 19h ngày 10/10/2017



Lúc 01h ngày 11/10/2017

Lúc 13h ngày 11/10/2017



Lúc 01h ngày 12/10/2017

Lúc 13h ngày 12/10/2017