

BẢN TIN DỰ BÁO MỨC NƯỚC VÀ SÓNG BIỂN

(Lúc 13 giờ – 06Z ngày 07/10/2017)

Tỉnh/ TP	Huyện	Mức nước tổng cộng dự báo trong 48 giờ (cm)								
		07/10		08/10				09/10		
		13h	19h	1h	7h	13h	19h	1h	7h	13h
Quảng Ninh	Đầm Hà	39	-43	57	32	66	-69	12	41	107
	Cửa Ông	15	-20	36	50	46	-41	-1	49	92
TP. Hải Phòng	Hòn Dấu	-11	-8	17	65	24	-23	-10	65	75
	Bạch Long Vĩ	-16	-19	19	46	21	-40	-4	57	70
Thái Bình	Thái Thụy	-17	-1	10	70	19	-16	-14	68	70
Nam Định	Hải Hậu	-33	12	-4	80	2	-7	-21	81	55
Ninh Bình	Kim Sơn	-35	15	-8	82	-1	-3	-23	82	49
Thanh Hóa	Quảng Xương	-37	19	-12	83	-2	0	-22	82	52
Nghệ An	Diễn Châu	-40	24	-16	82	-8	12	-23	79	41
	Hòn Ngư	-38	27	-16	82	-10	13	-23	78	39
Hà Tĩnh	Thạch Hà	-35	33	-18	80	-12	21	-25	77	34
Quảng Bình	Quảng Trạch	-34	33	-21	71	-15	30	-33	73	18
	Quảng Ninh	-32	37	-20	66	-19	37	-29	67	6
Quảng Trị	Gio Linh	-25	40	-17	60	-22	41	-24	65	-2
	Cồn Cỏ	-28	38	-17	60	-25	38	-24	67	-5
Thừa Thiên Huế	Hương Trà	-18	35	-13	51	-19	39	-15	61	-8
	Phú Lộc	-15	31	-9	44	-17	37	-7	59	-17
TP. Đà Nẵng	Sơn Trà	-10	31	-6	36	-18	35	0	52	-25
	Hoàng Sa	-4	14	11	8	-22	20	19	26	-37
Quảng Nam	Tam Kỳ	-7	29	1	25	-20	40	12	43	-28
	Cù Lao Chàm	-9	27	-1	27	-20	37	7	44	-26
Quảng Ngãi	TP. Quảng Ngãi	-7	29	6	17	-23	39	14	39	-37
	Lý Sơn	-6	24	7	16	-22	34	16	37	-34
Bình Định	Phú Mỹ	-7	28	11	15	-25	38	19	34	-41
	Quy Nhơn	-11	28	8	10	-31	35	21	34	-41
Phú Yên	Tp. Tuy Hòa	-13	23	5	8	-34	31	11	27	-49
Khánh Hòa	TP. Nha Trang	-12	28	4	16	-34	29	8	31	-51
	Trường Sa	-18	28	0	19	-39	30	7	31	-55
Ninh Thuận	TP. PR-Tháp Chàm	-25	30	-8	22	-47	35	-1	35	-62
Bình Thuận	TP. Phan Thiết	-74	80	-48	67	-91	63	-31	62	-87
	Phú Quý	-31	38	-11	30	-51	39	-2	40	-64
Bà Rịa Vũng Tàu	Vũng Tàu	-87	80	-34	57	-65	23	22	24	-35
	Côn Đảo	-67	49	-14	44	-45	-1	39	21	-21
TPHCM	Cần Giờ	-84	81	-31	56	-65	19	25	22	-27
Tiền Giang	Gò Công Tây	-88	84	-33	58	-67	19	25	22	-28
Bến Tre	Ba Tri	-88	76	-28	54	-63	13	32	18	-25
Trà Vinh	Duyên Hải	-80	62	-16	46	-49	-1	46	10	-14
Sóc Trăng	Tân Phú	-59	37	1	28	-25	-25	62	-6	5
Bạc Liêu	TP. Bạc Liêu	-8	-12	42	-10	23	-68	91	-33	44
Cà Mau	Năm Căn	13	-31	46	-11	31	-69	75	-17	42
	Trần Văn Thời	-14	5	-15	32	-2	-5	3	29	10
Kiên Giang	Rạch Giá	-32	33	-42	51	-26	31	-12	26	1
	Phú Quốc	-6	-1	-16	19	11	8	-9	16	14

Vùng Biển	Độ cao sóng biển dự báo trong 48 giờ		
	Độ cao sóng lớn nhất (m)	Hướng thịnh hành	Ghi chú
Bắc vịnh Bắc Bộ	0.3 - 2.0	Bắc	Cảnh báo
Nam vịnh Bắc Bộ	1.0 - 2.1	Đông Bắc, Bắc	Cảnh báo
Quảng Trị đến Quảng Ngãi	1.5 - 2.6	Đông Bắc, Bắc	Cảnh báo
Bình Định đến Ninh Thuận	1.2 - 1.6	Đông Bắc	
Bình Thuận đến Cà Mau	0.3 - 1.2	Đông Bắc	
Cà Mau đến Kiên Giang	0.3 - 0.6	Nam, Đông Nam, Đông	
Quần đảo Hoàng Sa	1.8 - 2.5	Đông Bắc	Cảnh báo
Quần đảo Trường Sa	0.9 - 1.4	Đông, Đông Bắc	
Bắc Biển Đông	1.3 - 3.7	Đông Bắc	Cảnh báo
Giữa Biển Đông	0.8 - 1.6	Đông Bắc, Bắc	
Nam Biển Đông	0.4 - 1.3	Đông, Đông Bắc	

Tin phát lúc: 13 giờ 00

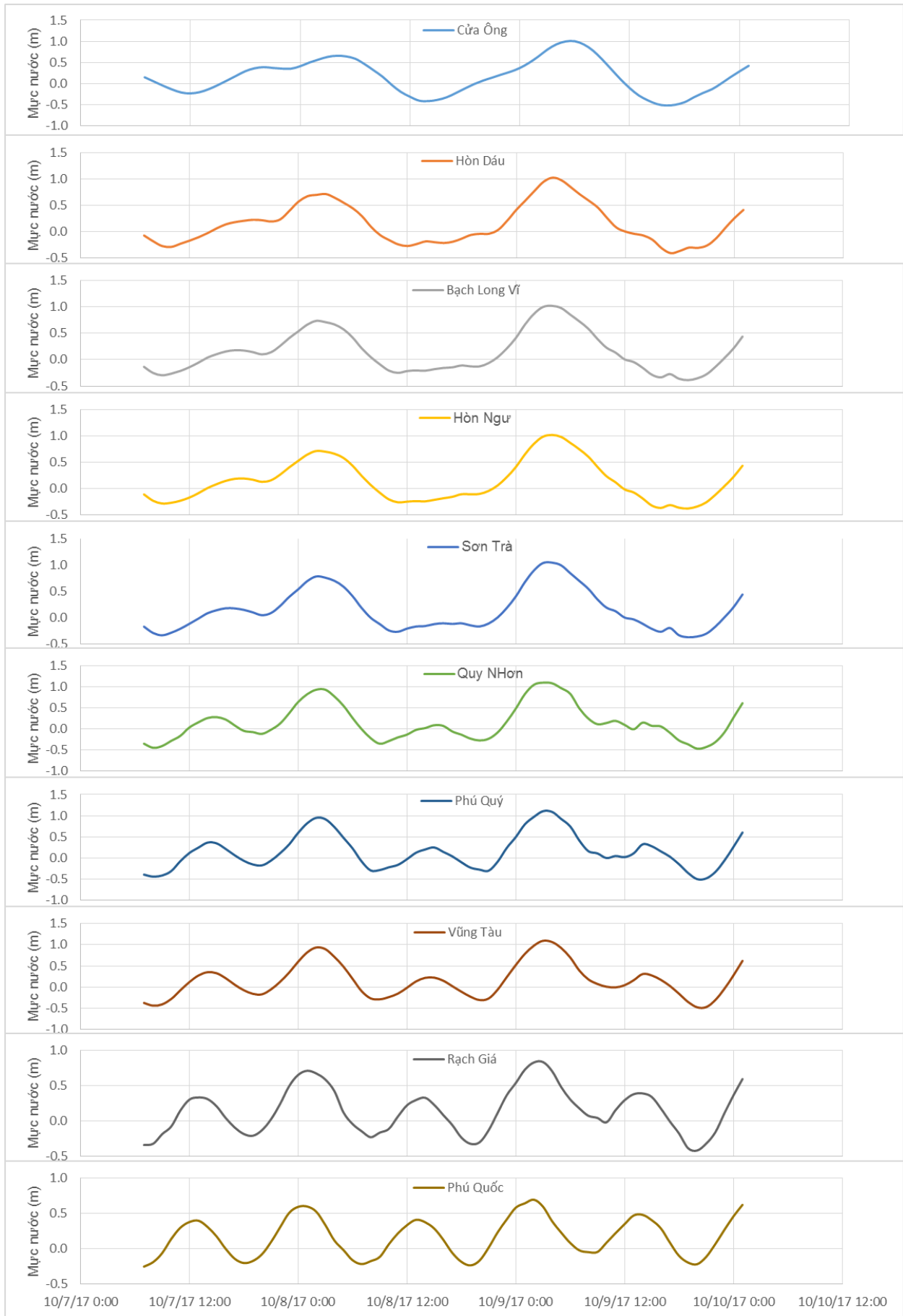
Thời điểm phát tin dự báo tiếp theo: 13 giờ 00 ngày 08/10/2017

Người xây dựng bản tin: Nguyễn Hồng Hạnh, Lê Đức Quyền, Nguyễn Thị Lan

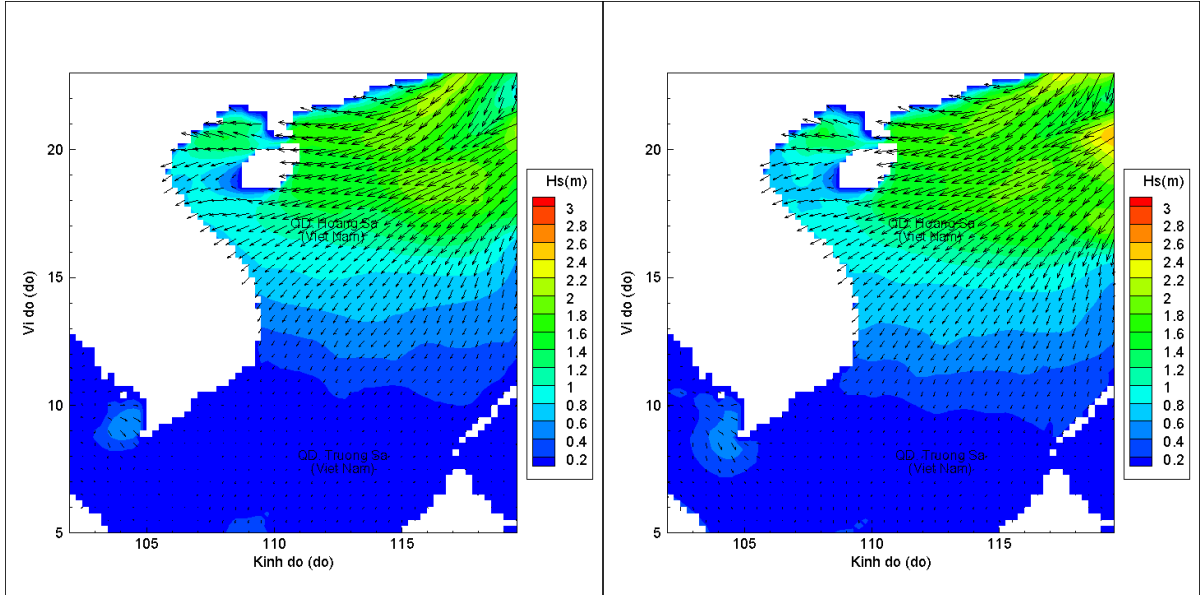
Người soát bản tin : Nguyễn Thị Thanh

Biến trình mực nước tổng cộng tại 10 trạm Hải vãn

(Cửa Ông, Hòn Dấu, Bạch Long Vĩ, Hòn Ngự, Sơn Trà, Quy Nhơn, Phú Quý, Vũng Tàu, Rạch Giá, Phú Quốc)

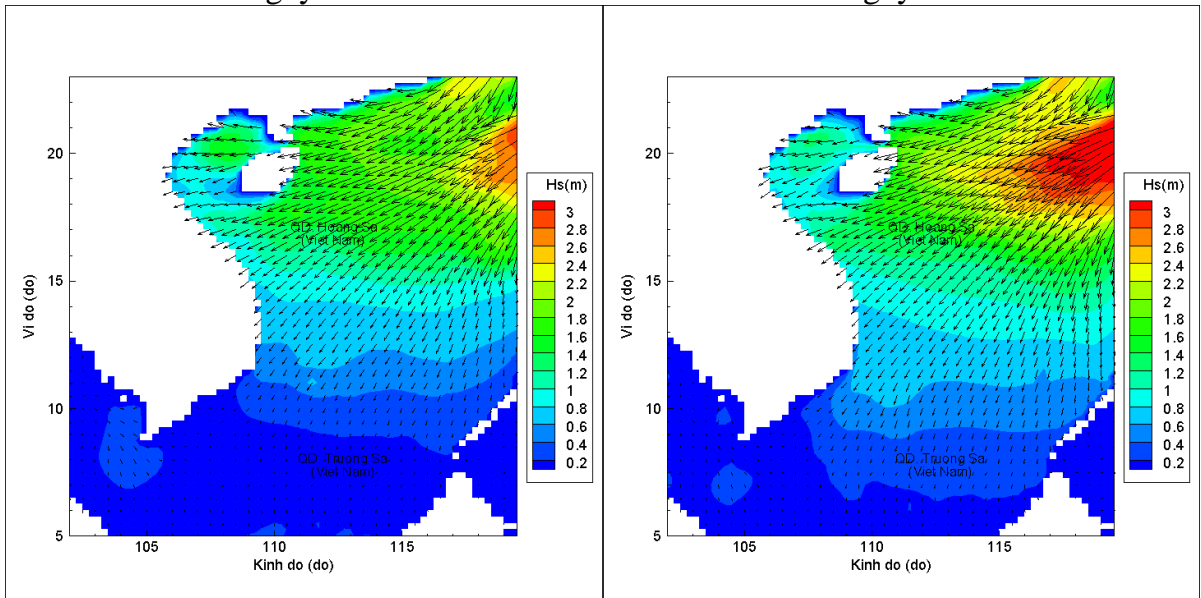


Phân bố độ cao sóng ven bờ và ngoài khơi biển Việt Nam



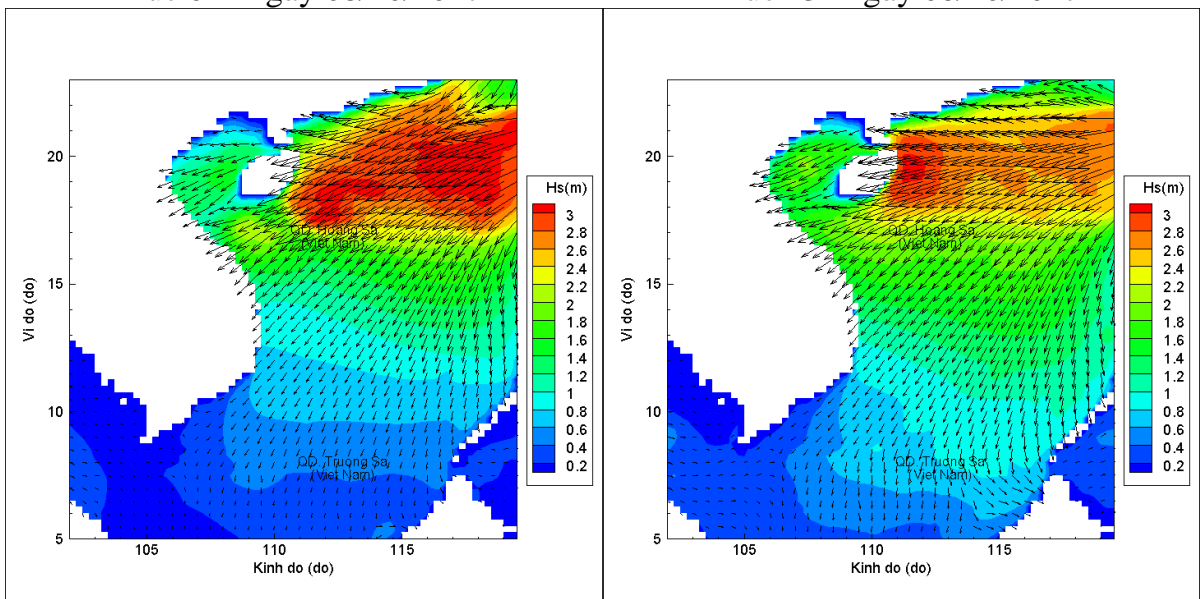
Lúc 13h ngày 07/10/2017

Lúc 19h ngày 07/10/2017



Lúc 01h ngày 08/10/2017

Lúc 13h ngày 08/10/2017



Lúc 01h ngày 09/10/2017

Lúc 13h ngày 09/10/2017