

**BẢN TIN DỰ BÁO MỨC NƯỚC VÀ SÓNG BIỂN**

(Lúc 13 giờ – 06Z ngày 05/10/2017)

Tỉnh/ TP	Huyện	Mức nước tổng cộng dự báo trong 48 giờ (cm)								
		05/10		06/10				07/10		
		13h	19h	1h	7h	13h	19h	1h	7h	13h
Quảng Ninh	Đầm Hà	-18	19	71	-22	7	0	70	9	43
	Cửa Ông	-31	41	56	-3	-12	8	61	28	15
TP. Hải Phòng	Hòn Dấu	-53	51	36	19	-34	26	36	49	-4
	Bạch Long Vĩ	-45	39	33	-1	-32	14	34	27	-4
Thái Bình	Thái Thụy	-56	56	27	27	-40	33	28	56	-10
Nam Định	Hải Hậu	-64	60	16	40	-50	43	14	68	-26
Ninh Bình	Kim Sơn	-66	60	11	44	-54	46	8	72	-28
Thanh Hóa	Quảng Xương	-66	61	9	47	-52	49	2	74	-29
Nghệ An	Diễn Châu	-64	55	4	50	-50	49	-5	70	-30
	Hòn Ngư	-61	55	3	49	-51	49	-5	72	-29
Hà Tĩnh	Thạch Hà	-56	51	0	45	-48	51	-7	71	-29
Quảng Bình	Quảng Trạch	-37	37	1	37	-36	40	-10	60	-28
	Quảng Ninh	-28	31	-2	35	-28	39	-9	55	-25
Quảng Trị	Gio Linh	-16	26	-2	31	-17	37	-5	52	-20
	Cồn Cỏ	-16	26	-3	29	-19	36	-5	50	-22
Thừa Thiên Huế	Hương Trà	-5	17	0	24	-4	31	-1	44	-12
	Phú Lộc	5	8	0	18	3	26	-1	35	-7
TP. Đà Nẵng	Sơn Trà	16	3	-1	14	7	22	-2	26	-5
	Hoàng Sa	30	-8	3	-6	20	7	6	-1	-2
Quảng Nam	Tam Kỳ	22	-2	-2	7	11	19	2	20	-1
	Cù Lao Chàm	19	-2	-2	9	10	17	0	21	-1
Quảng Ngãi	TP. Quảng Ngãi	28	-3	-1	-1	15	17	3	14	-2
	Lý Sơn	28	-6	1	-1	16	13	4	10	-1
Bình Định	Phú Mỹ	30	-2	-1	-6	15	17	5	5	-1
	Quy Nhơn	29	-1	-2	-8	15	16	0	-1	-6
Phú Yên	Tp. Tuy Hòa	28	-1	-2	-5	19	14	-11	-8	-17
Khánh Hòa	TP. Nha Trang	30	5	0	3	17	23	6	14	-2
	Trường Sa	23	3	-10	4	6	18	-7	10	-15
Ninh Thuận	TP. PR-Tháp Chàm	22	3	-12	5	4	21	-11	15	-18
Bình Thuận	TP. Phan Thiết	-23	57	-70	59	-55	75	-64	68	-75
	Phú Quý	14	11	-22	14	-7	29	-19	23	-29
Bà Rịa Vũng Tàu	Vũng Tàu	-81	115	-120	101	-93	110	-85	85	-91
	Côn Đảo	-60	94	-101	81	-72	82	-59	68	-65
TPHCM	Cần Giờ	-91	119	-124	106	-97	113	-87	82	-90
Tiền Giang	Gò Công Tây	-96	123	-129	111	-102	116	-91	83	-94
Bến Tre	Ba Tri	-96	122	-129	111	-101	113	-88	84	-92
Trà Vinh	Duyên Hải	-88	116	-124	103	-94	103	-77	76	-80
Sóc Trăng	Tân Phú	-73	102	-109	82	-78	83	-56	56	-58
Bạc Liêu	TP. Bạc Liêu	-29	65	-67	38	-29	36	-13	12	-10
Cà Mau	Năm Căn	3	36	-34	12	2	7	11	-1	11
	Trần Văn Thời	-5	34	-33	28	-21	21	-19	33	-12
Kiên Giang	Rạch Giá	-25	52	-40	47	-46	45	-30	44	-24
	Phú Quốc	-1	16	-9	12	-10	6	-9	19	1

Vùng Biển	Độ cao sóng biển dự báo trong 48 giờ		
	Độ cao sóng lớn nhất (m)	Hướng thịnh hành	Ghi chú
Bắc vịnh Bắc Bộ	0.3 - 1.7	Bắc	
Nam vịnh Bắc Bộ	0.6 - 1.3	Bắc, Đông Bắc	
Quảng Trị đến Quảng Ngãi	1.0 - 1.6	Đông Bắc	
Bình Định đến Ninh Thuận	0.9 - 1.2	Đông Bắc	
Bình Thuận đến Cà Mau	0.3 - 0.9	Nhiều hướng	
Cà Mau đến Kiên Giang	0.3 - 0.5	Nhiều hướng	
Quần đảo Hoàng Sa	1.3 - 1.6	Đông Bắc	
Quần đảo Trường Sa	0.8 - 1.0	Đông	
Bắc Biển Đông	0.9 - 2.8	Đông Bắc, Bắc	Cảnh báo
Giữa Biển Đông	0.4 - 1.2	Đông, Đông Bắc	
Nam Biển Đông	0.3 - 0.9	Đông	

**Tin phát lúc: 13 giờ 00**

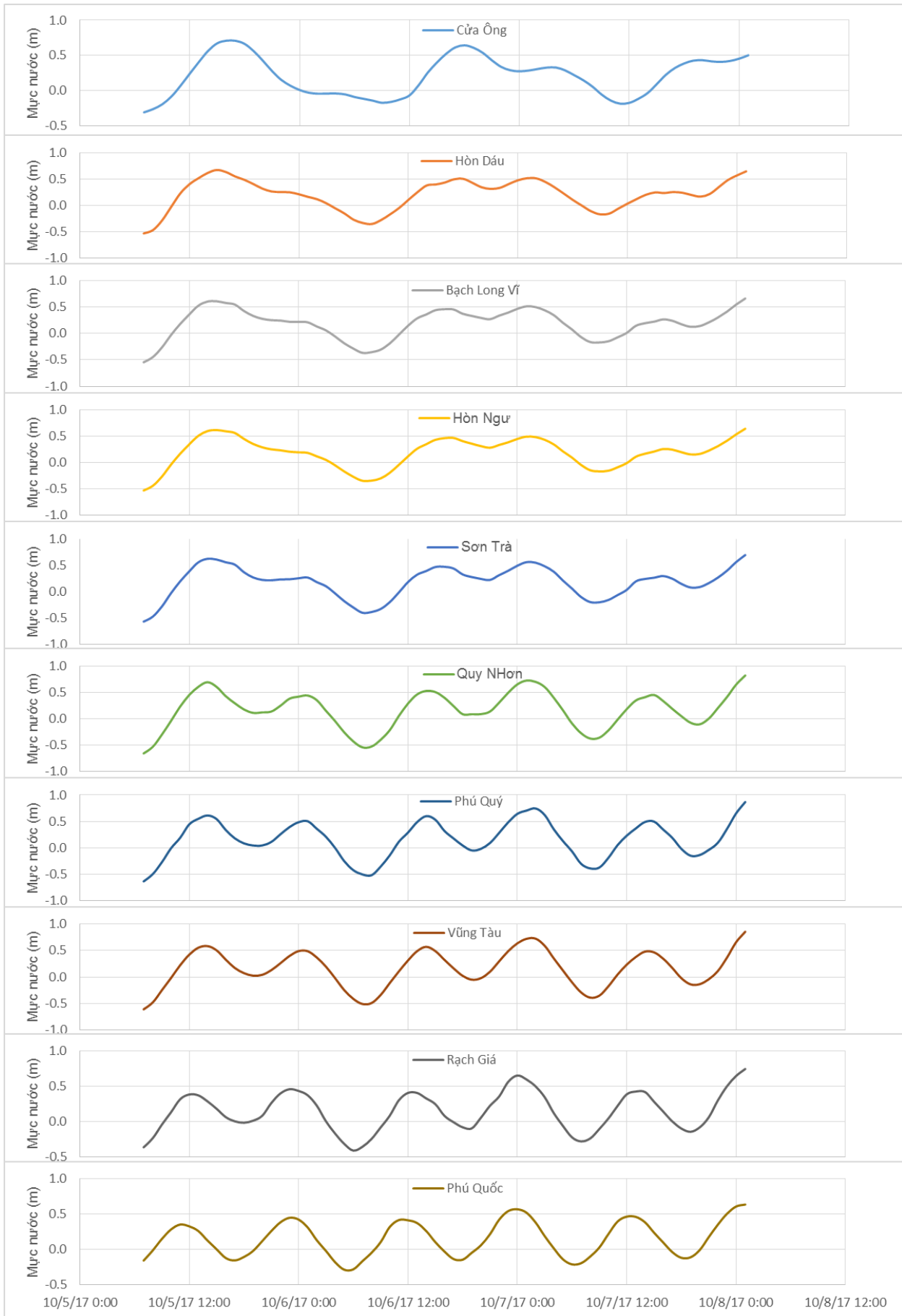
Thời điểm phát tin dự báo tiếp theo: 13 giờ 00 ngày 06/10/2017

Người xây dựng bản tin: Khương Văn Hải, Đặng Linh Chi

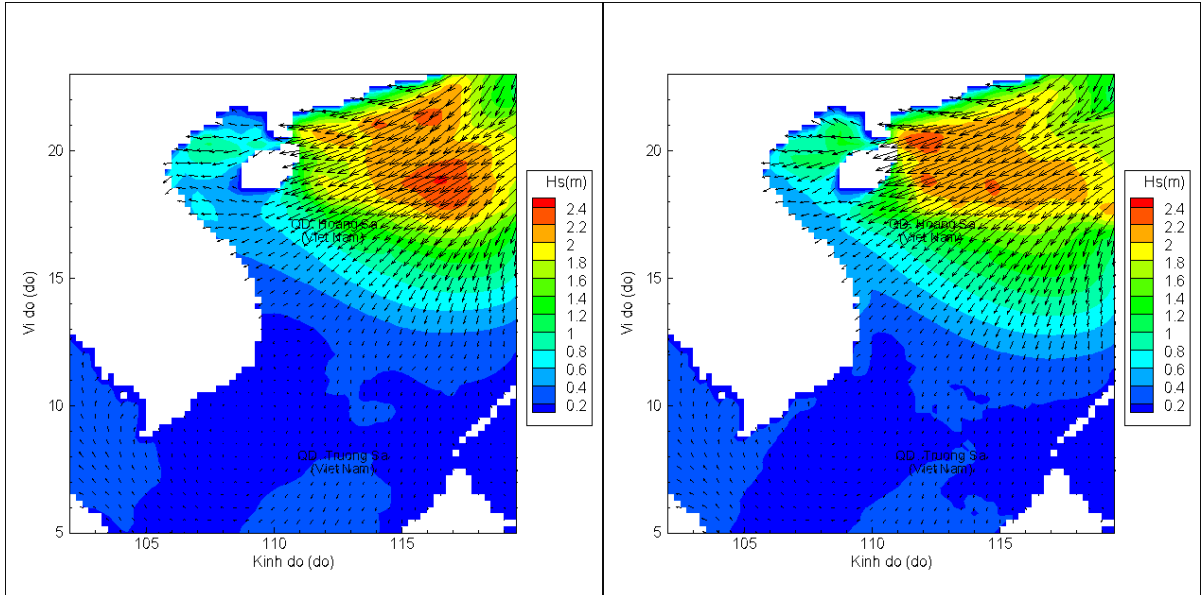
Người soát bản tin : Nguyễn Thị Thanh

## Biến trình mực nước tổng cộng tại 10 trạm Hải vãn

(Cửa Ông, Hòn Dấu, Bạch Long Vĩ, Hòn Ngự, Sơn Trà, Quy Nhơn, Phú Quý, Vũng Tàu, Rạch Giá, Phú Quốc)

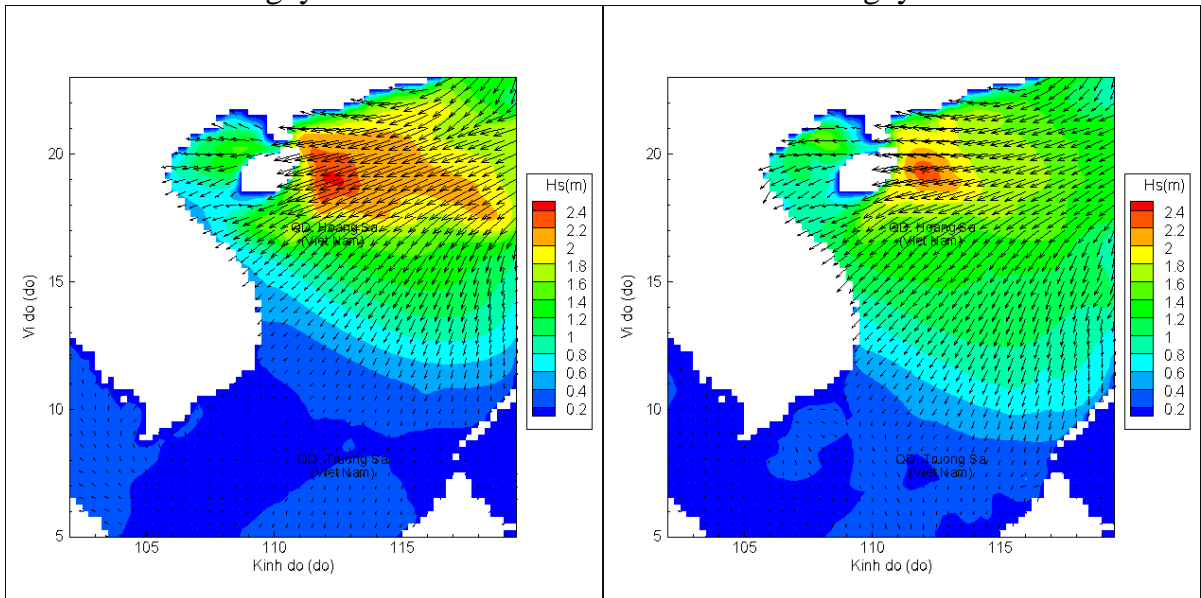


# Phân bố độ cao sóng ven bờ và ngoài khơi biển Việt Nam



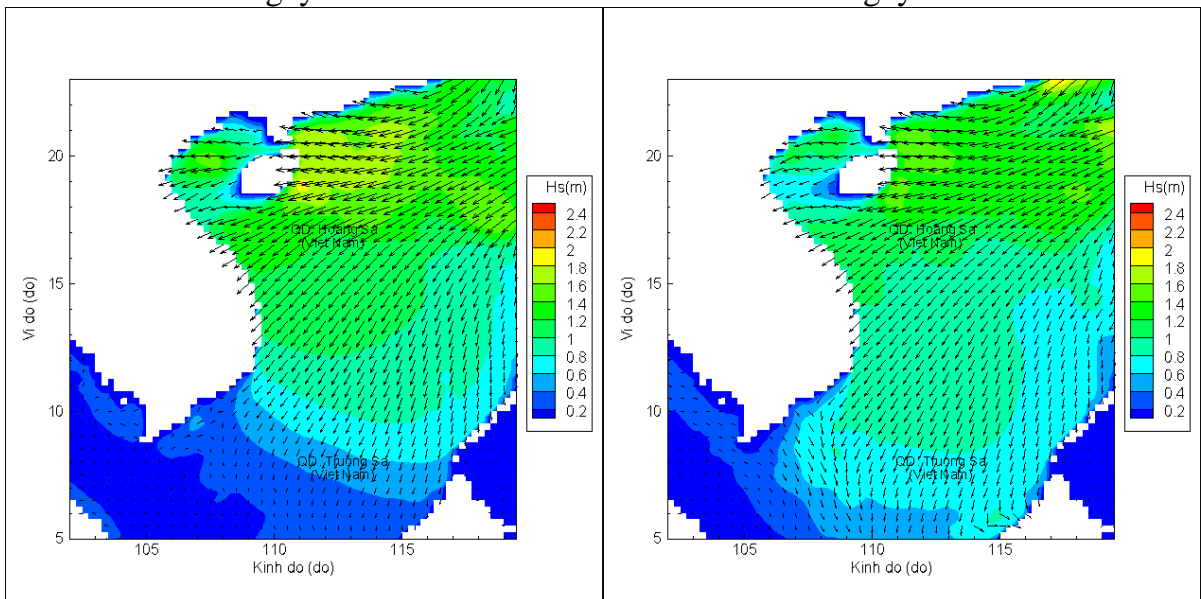
Lúc 13h ngày 05/10/2017

Lúc 19h ngày 05/10/2017



Lúc 01h ngày 06/10/2017

Lúc 13h ngày 06/10/2017



Lúc 01h ngày 07/10/2017

Lúc 13h ngày 07/10/2017