

BẢN TIN DỰ BÁO MỨC NƯỚC VÀ SÓNG BIỂN

(Lúc 13 giờ – 06Z ngày 02/10/2017)

Tỉnh/ TP	Huyện	Mức nước tổng cộng dự báo trong 48 giờ (cm)								
		02/10		03/10				04/10		
		13h	19h	1h	7h	13h	19h	1h	7h	13h
Quảng Ninh	Đầm Hà	17	113	3	-76	5	105	40	-62	-1
	Cửa Ông	14	115	6	-72	0	114	35	-48	-10
TP. Hải Phòng	Hòn Dấu	5	104	1	-57	-9	107	25	-34	-23
	Bạch Long Vĩ	19	97	-8	-60	3	99	16	-46	-16
Thái Bình	Thái Thụy	4	102	-3	-50	-11	107	20	-26	-26
Nam Định	Hải Hậu	3	95	-2	-41	-14	106	19	-15	-30
Ninh Bình	Kim Sơn	3	92	-3	-38	-17	104	15	-10	-29
Thanh Hóa	Quảng Xương	1	90	-1	-33	-16	102	18	-5	-30
Nghệ An	Diễn Châu	-1	82	3	-26	-14	93	18	6	-33
	Hòn Ngư	1	79	4	-27	-13	93	18	4	-32
Hà Tĩnh	Thạch Hà	3	69	9	-28	-9	81	22	0	-25
Quảng Bình	Quảng Trạch	13	42	20	-23	4	52	28	-4	-16
	Quảng Ninh	16	26	22	-14	11	39	28	-1	-6
Quảng Trị	Gio Linh	21	12	22	-8	18	25	26	3	7
	Cồn Cỏ	24	12	19	-10	21	25	22	0	7
Thừa Thiên Huế	Hương Trà	23	-3	21	-2	26	11	22	6	17
	Phú Lộc	25	-15	21	6	30	-1	19	8	22
TP. Đà Nẵng	Sơn Trà	29	-24	21	12	34	-11	18	7	29
	Hoàng Sa	35	-37	3	14	42	-30	1	2	42
Quảng Nam	Tam Kỳ	28	-36	16	21	41	-21	13	11	39
	Cù Lao Chàm	28	-31	16	17	38	-19	13	10	36
Quảng Ngãi	TP. Quảng Ngãi	36	-39	10	21	46	-26	7	10	44
	Lý Sơn	34	-37	10	20	44	-27	7	8	42
Bình Định	Phú Mỹ	38	-38	6	20	48	-29	2	5	43
	Quy Nhơn	37	-40	4	19	48	-28	0	4	44
Phú Yên	Tp. Tuy Hòa	41	-35	5	24	51	-23	3	11	47
Khánh Hòa	TP. Nha Trang	38	-37	2	22	46	-27	-5	8	40
	Trường Sa	35	-37	-6	21	40	-27	-9	9	37
Ninh Thuận	TP. PR-Tháp Chàm	39	-42	-1	21	46	-28	-9	8	36
Bình Thuận	TP. Phan Thiết	34	-33	-39	43	22	-2	-66	46	1
	Phú Quý	39	-41	-9	24	40	-25	-20	14	30
Bà Rịa Vũng Tàu	Vũng Tàu	-6	22	-115	97	-28	65	-148	120	-56
	Côn Đảo	4	17	-106	85	-19	64	-125	94	-43
TPHCM	Cần Giờ	-10	23	-116	102	-30	69	-158	136	-60
Tiền Giang	Gò Công Tây	-12	24	-118	102	-33	70	-161	139	-64
Bến Tre	Ba Tri	-15	25	-122	103	-38	72	-156	138	-69
Trà Vinh	Duyên Hải	-13	28	-126	105	-38	79	-154	129	-66
Sóc Trăng	Tân Phú	-8	33	-125	98	-36	79	-145	112	-58
Bạc Liêu	TP. Bạc Liêu	9	31	-112	69	-14	63	-123	68	-29
Cà Mau	Năm Căn	25	23	-97	35	10	33	-87	28	3
	Trần Văn Thời	25	19	-38	8	16	28	-43	14	2
Kiên Giang	Rạch Giá	16	35	11	4	-10	119	-27	26	-30
	Phú Quốc	5	21	-4	-11	2	22	-11	0	-7

Vùng Biển	Độ cao sóng biển dự báo trong 48 giờ		
	Độ cao sóng lớn nhất (m)	Hướng thịnh hành	Ghi chú
Bắc vịnh Bắc Bộ	0.3 - 1.4	Bắc, Tây Bắc	
Nam vịnh Bắc Bộ	0.7 - 1.6	Bắc, Tây Bắc	
Quảng Trị đến Quảng Ngãi	1.0 - 1.6	Bắc, Tây Bắc	
Bình Định đến Ninh Thuận	0.9 - 1.7	Tây Nam, Tây, Tây Bắc	
Bình Thuận đến Cà Mau	0.3 - 2.3	Tây Nam, Nam	Cảnh báo
Cà Mau đến Kiên Giang	0.3 - 1.6	Nam, Tây Nam	
Quần đảo Hoàng Sa	1.2 - 1.4	Tây Bắc, Bắc	
Quần đảo Trường Sa	0.9 - 1.7	Nam, Tây Nam	
Bắc Biển Đông	0.7 - 1.6	Bắc, Tây Bắc	
Giữa Biển Đông	0.4 - 2.0	Tây Nam, Nam	Cảnh báo
Nam Biển Đông	0.5 - 2.2	Nam, Tây Nam	Cảnh báo

Tin phát lúc: 13 giờ 00s

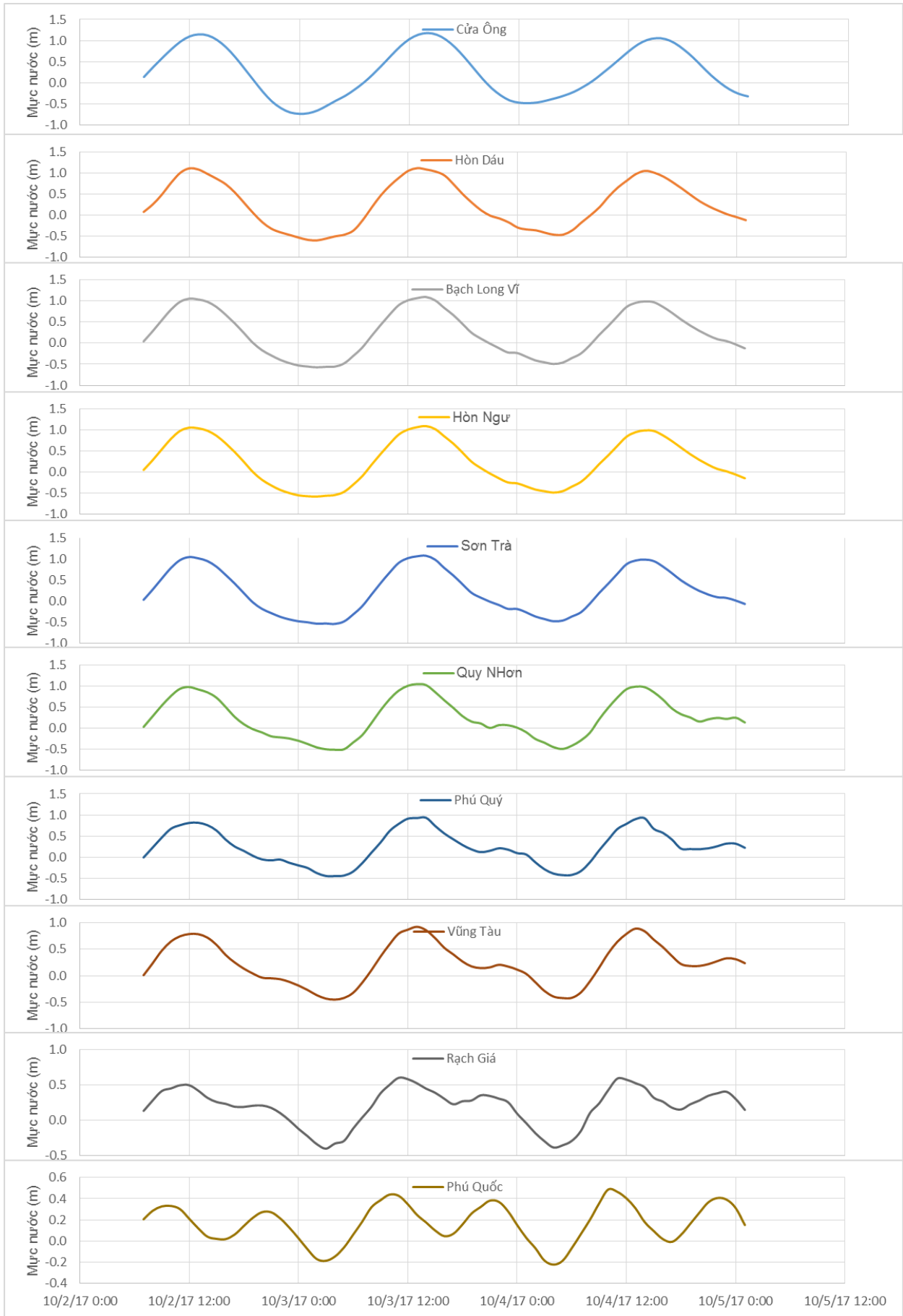
Thời điểm phát tin dự báo tiếp theo: 13 giờ 00 ngày 03/10/2017

Người xây dựng bản tin: Nguyễn Hồng Hạnh, Nguyễn Thị Lan, Lê Đức Quyền

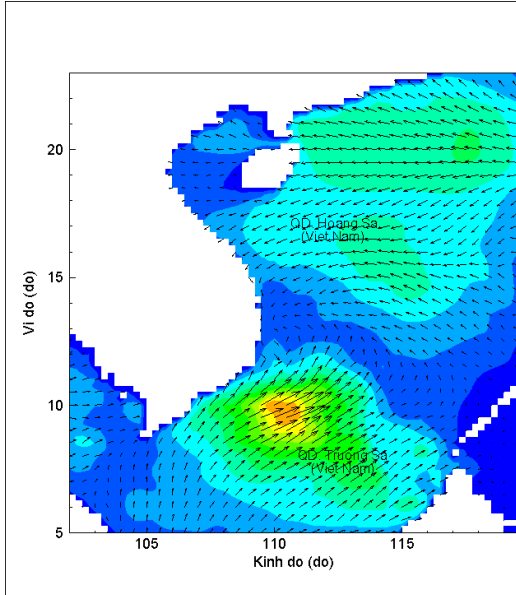
Người soát bản tin : Nguyễn Thị Thanh

Biến trình mực nước tổng cộng tại 10 trạm Hải văn

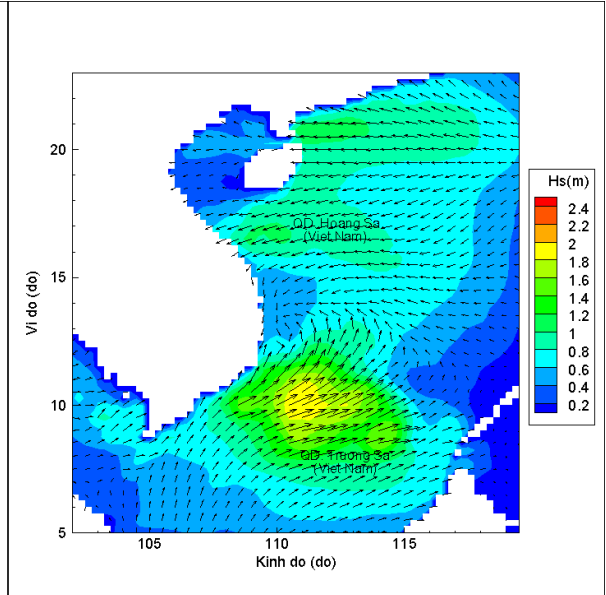
(Cửa Ông, Hòn Dấu, Bạch Long Vĩ, Hòn Ngự, Sơn Trà, Quy Nhơn, Phú Quý, Vũng Tàu, Rạch Giá, Phú Quốc)



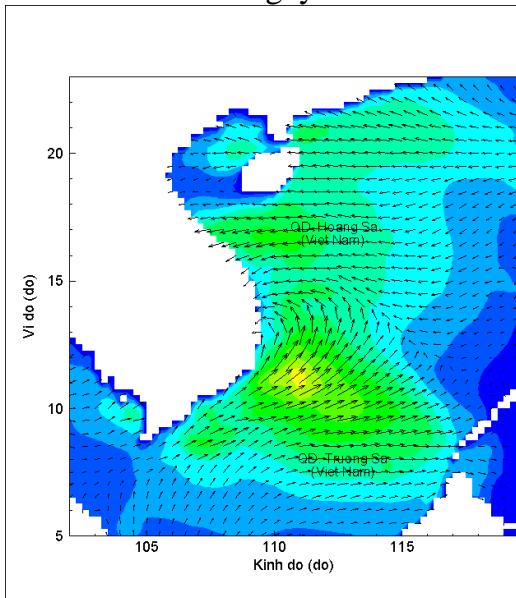
Phân bố độ cao sóng ven bờ và ngoài khơi biển Việt Nam



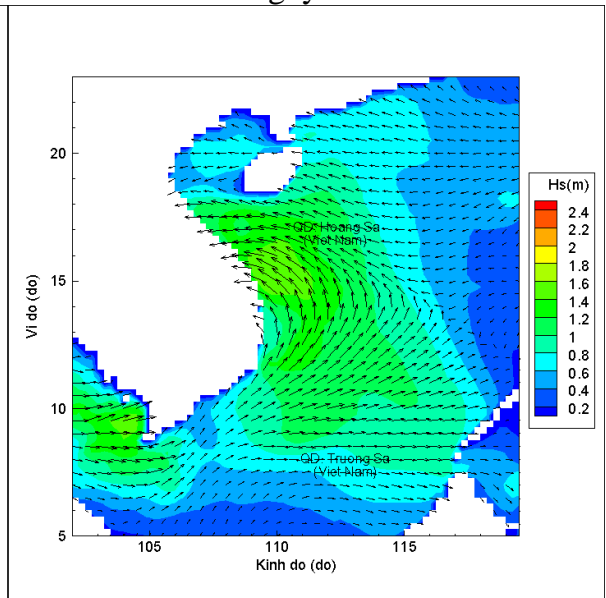
Lúc 13h ngày 02/10/2017



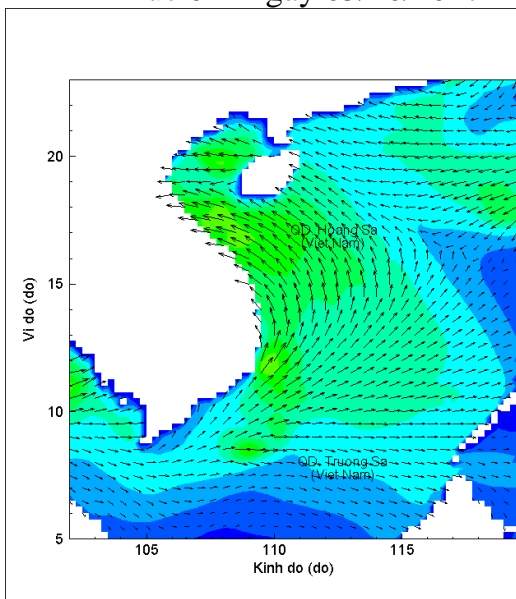
Lúc 19h ngày 02/10/2017



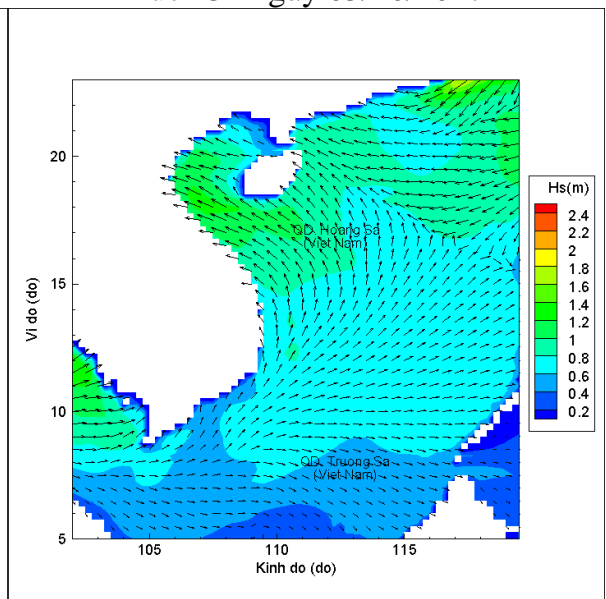
Lúc 01h ngày 03/10/2017



Lúc 13h ngày 03/10/2017



Lúc 01h ngày 04/10/2017



Lúc 13h ngày 04/10/2017