

BẢN TIN DỰ BÁO MỨC NƯỚC VÀ SÓNG BIỂN

(Lúc 13 giờ – 06Z ngày 01/10/2017)

Tỉnh/ TP	Huyện	Mức nước tổng cộng dự báo trong 48 giờ (cm)								
		01/10		02/10				03/10		
		13h	19h	1h	7h	13h	19h	1h	7h	13h
Quảng Ninh	Đầm Hà	30	116	-26	-83	20	121	12	-78	13
	Cửa Ông	32	113	-20	-80	17	122	14	-70	3
TP. Hải Phòng	Hòn Dấu	25	102	-20	-71	12	116	6	-56	-5
	Bạch Long Vĩ	38	94	-27	-69	25	106	-4	-61	4
Thái Bình	Thái Thụy	23	98	-21	-65	11	114	3	-50	-7
Nam Định	Hải Hậu	24	89	-14	-56	8	105	7	-43	-13
Ninh Bình	Kim Sơn	23	86	-14	-53	8	102	8	-38	-13
Thanh Hóa	Quảng Xương	20	83	-11	-51	6	99	7	-34	-17
Nghệ An	Diễn Châu	17	79	-1	-45	7	93	8	-23	-19
	Hòn Ngư	19	74	-3	-47	6	90	9	-23	-15
Hà Tĩnh	Thạch Hà	21	63	1	-48	7	79	15	-23	-9
Quảng Bình	Quảng Trạch	26	35	14	-37	19	46	29	-21	2
	Quảng Ninh	24	18	16	-29	23	30	31	-13	9
Quảng Trị	Gio Linh	24	3	17	-18	26	17	30	-1	20
	Cồn Cỏ	27	2	14	-19	29	17	25	-4	22
Thừa Thiên Huế	Hương Trà	22	-11	17	-4	28	5	26	7	27
	Phú Lộc	19	-22	18	8	28	-7	23	15	30
TP. Đà Nẵng	Sơn Trà	19	-27	18	16	28	-19	22	19	33
	Hoàng Sa	24	-41	3	24	39	-36	1	12	39
Quảng Nam	Tam Kỳ	18	-37	15	24	32	-32	15	24	40
	Cù Lao Chàm	18	-34	15	21	31	-28	17	21	38
Quảng Ngãi	TP. Quảng Ngãi	23	-44	9	25	38	-36	12	25	48
	Lý Sơn	22	-42	8	25	37	-37	11	22	45
Bình Định	Phú Mỹ	25	-44	5	25	38	-40	3	21	49
	Quy Nhơn	22	-45	4	26	38	-42	2	18	47
Phú Yên	Tp. Tuy Hòa	21	-49	-1	23	33	-45	-6	14	38
Khánh Hòa	TP. Nha Trang	26	-45	3	27	38	-39	-3	18	42
	Trường Sa	25	-45	-4	28	37	-39	-8	19	40
Ninh Thuận	TP. PR-Tháp Chàm	25	-53	-1	21	37	-46	-4	16	39
Bình Thuận	TP. Phan Thiết	31	-51	-17	36	27	-37	-37	44	13
	Phú Quý	28	-51	-4	27	36	-43	-11	22	36
Bà Rịa Vũng Tàu	Vũng Tàu	14	-21	-76	90	-10	18	-119	95	-44
	Côn Đảo	23	-19	-82	81	4	20	-115	86	-18
TPHCM	Cần Giờ	11	-16	-79	94	-15	23	-126	88	-51
Tiền Giang	Gò Công Tây	11	-16	-83	94	-17	24	-132	89	-54
Bến Tre	Ba Tri	10	-16	-89	92	-18	26	-138	97	-54
Trà Vinh	Duyên Hải	11	-14	-94	95	-14	31	-138	103	-46
Sóc Trăng	Tân Phú	10	-7	-99	89	-11	39	-140	94	-33
Bạc Liêu	TP. Bạc Liêu	22	1	-98	70	6	38	-134	64	-10
Cà Mau	Năm Căn	34	3	-86	45	25	27	-99	31	10
	Trần Văn Thời	36	-6	-28	6	23	35	-42	6	10
Kiên Giang	Rạch Giá	37	0	7	-2	8	55	0	8	-9
	Phú Quốc	10	8	-2	-13	4	29	-4	-13	-4

Vùng Biển	Độ cao sóng biển dự báo trong 48 giờ		
	Độ cao sóng lớn nhất (m)	Hướng thịnh hành	Ghi chú
Bắc vịnh Bắc Bộ	0,3 - 1,2	Bắc, Tây Bắc	
Nam vịnh Bắc Bộ	0,5 - 1,2	Bắc, Tây Bắc	
Quảng Trị đến Quảng Ngãi	0,9 - 1,4	Bắc	
Bình Định đến Ninh Thuận	0,8 - 1,8	Đông Bắc, Bắc	
Bình Thuận đến Cà Mau	0,3 - 1,9	Tây Nam, Nam	
Cà Mau đến Kiên Giang	0,3 - 1,3	Nam	
Quần đảo Hoàng Sa	1,1 - 1,3	Bắc, Đông Bắc	
Quần đảo Trường Sa	0,7 - 1,5	Nam, Đông Nam	
Bắc Biển Đông	0,6 - 1,6	Bắc	
Giữa Biển Đông	0,3 - 1,4	Đông Bắc	
Nam Biển Đông	0,4 - 1,8	Nam	

Tin phát lúc: 13 giờ 00s

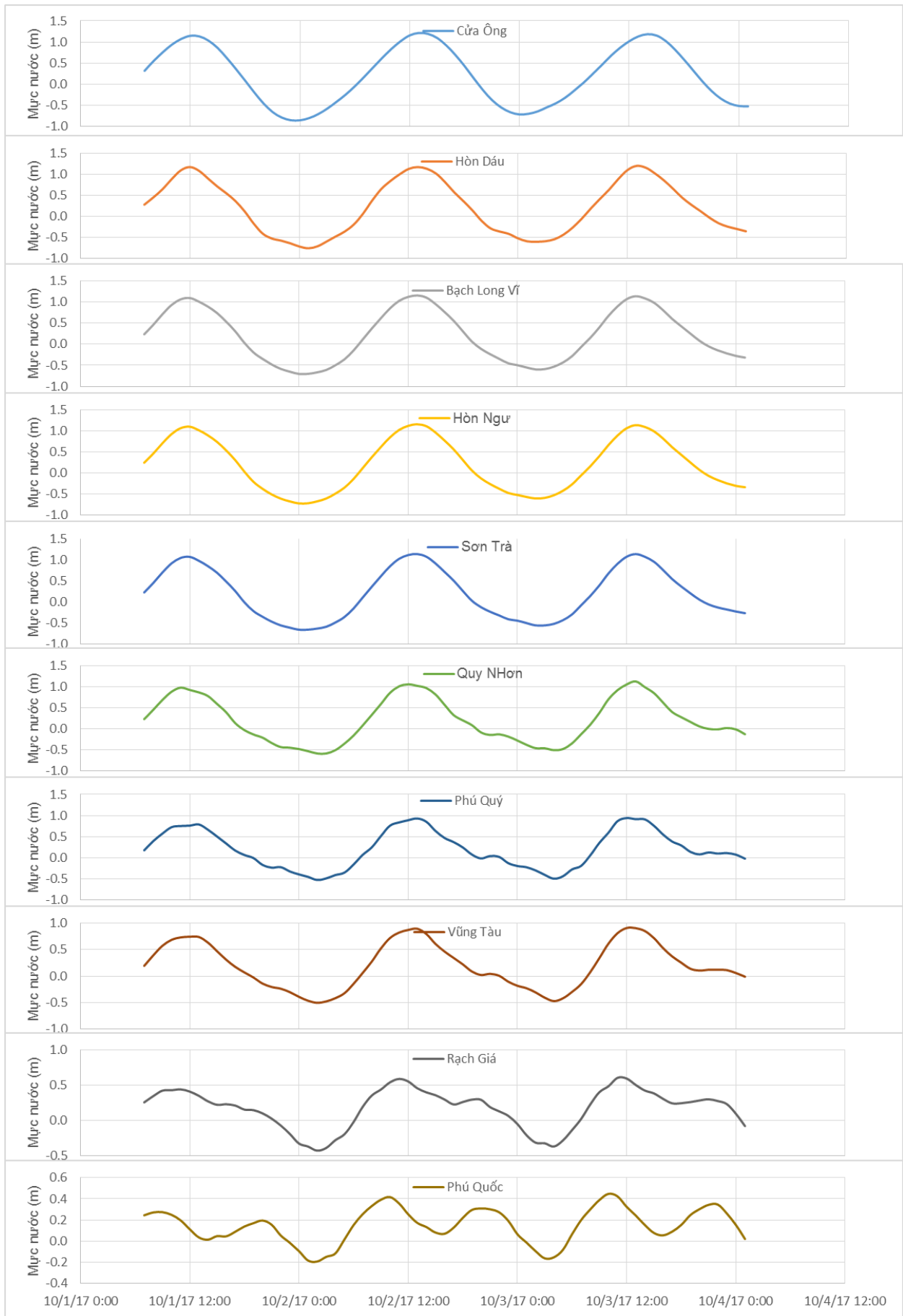
Thời điểm phát tin dự báo tiếp theo: 13 giờ 00 ngày 02/10/2017

Người xây dựng bản tin: Nguyễn Hồng Hạnh, Nguyễn Thị Lan, Lê Đức Quyền

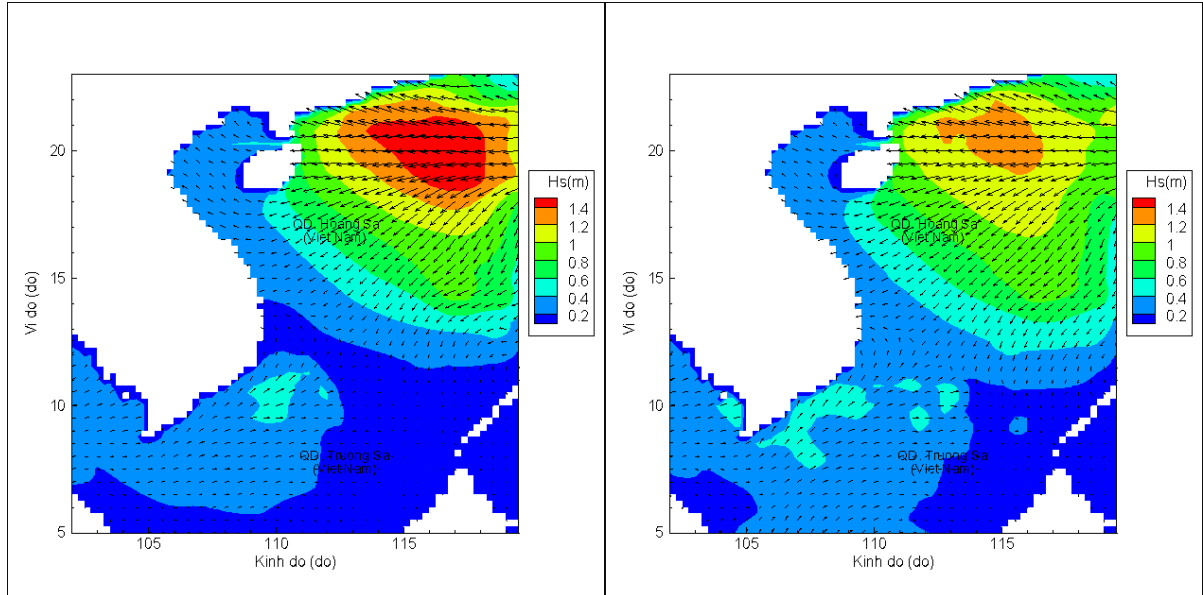
Người soát bản tin : Lê Quốc Huy

Biến trình mực nước tổng cộng tại 10 trạm Hải vãn

(Cửa Ông, Hòn Dấu, Bạch Long Vĩ, Hòn Ngự, Sơn Trà, Quy Nhơn, Phú Quý, Vũng Tàu, Rạch Giá, Phú Quốc)

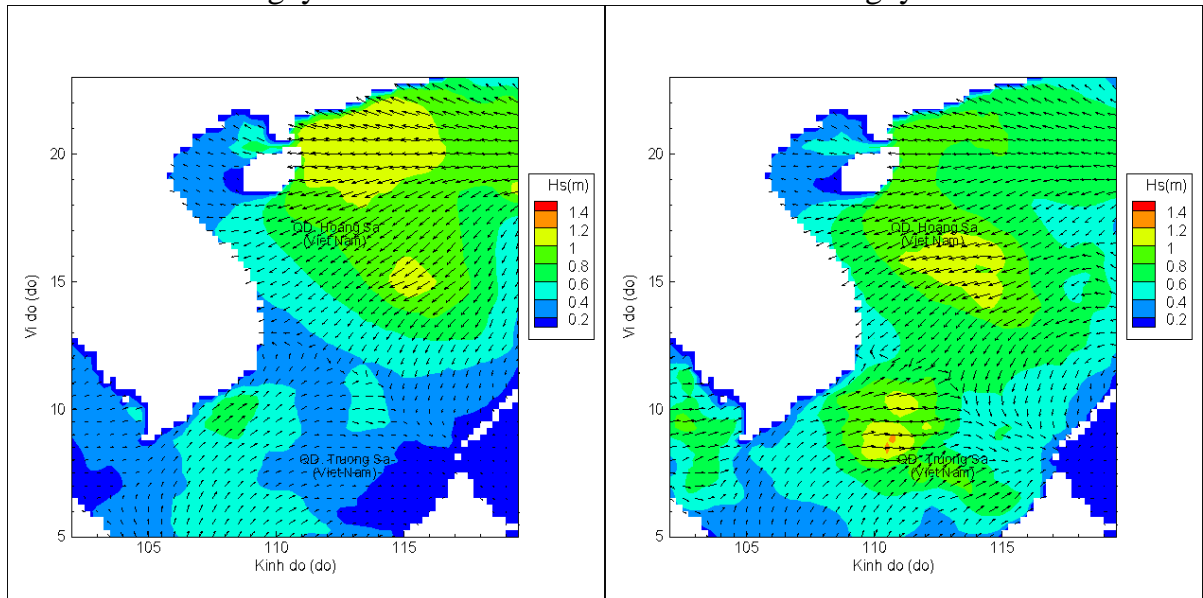


Phân bố độ cao sóng ven bờ và ngoài khơi biển Việt Nam



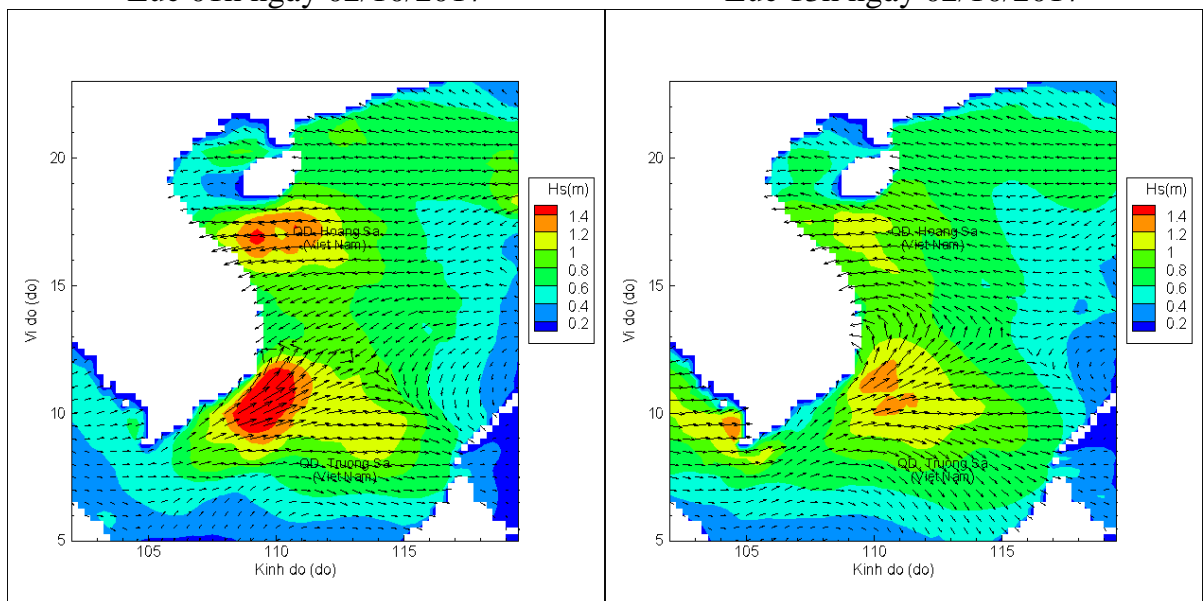
Lúc 13h ngày 01/10/2017

Lúc 19h ngày 01/10/2017



Lúc 01h ngày 02/10/2017

Lúc 13h ngày 02/10/2017



Lúc 01h ngày 03/10/2017

Lúc 13h ngày 03/10/2017