

**BẢN TIN DỰ BÁO MỨC NƯỚC VÀ SÓNG BIỂN**

(Lúc 13 giờ – 06Z ngày 30/09/2017)

Tỉnh/ TP	Huyện	Mức nước tổng cộng dự báo trong 48 giờ (cm)								
		30/09		01/10				02/10		
		13h	19h	1h	7h	13h	19h	1h	7h	13h
Quảng Ninh	Đầm Hà	54	113	-49	-88	39	135	-20	-97	16
	Cửa Ông	54	108	-41	-85	31	130	-11	-90	8
TP. Hải Phòng	Hòn Dấu	47	93	-41	-78	26	119	-13	-79	6
	Bạch Long Vĩ	57	84	-48	-75	40	106	-25	-81	17
Thái Bình	Thái Thụy	45	89	-41	-73	25	115	-14	-72	5
Nam Định	Hải Hậu	42	82	-37	-67	26	105	-11	-64	2
Ninh Bình	Kim Sơn	41	81	-36	-64	24	101	-9	-60	0
Thanh Hóa	Quảng Xương	38	79	-31	-59	20	97	-7	-56	-3
Nghệ An	Diễn Châu	36	68	-18	-50	17	84	-2	-52	-9
	Hòn Ngư	38	64	-18	-50	19	82	1	-52	-6
Hà Tĩnh	Thạch Hà	37	54	-11	-51	22	71	9	-51	-1
Quảng Bình	Quảng Trạch	35	35	3	-46	24	39	17	-43	11
	Quảng Ninh	28	20	9	-34	23	22	20	-33	17
Quảng Trị	Gio Linh	25	7	12	-20	25	9	22	-19	21
	Cồn Cỏ	28	6	8	-20	28	9	17	-20	24
Thừa Thiên Huế	Hương Trà	20	-7	12	-6	23	-5	21	-4	22
	Phú Lộc	13	-19	14	5	19	-19	20	8	25
TP. Đà Nẵng	Sơn Trà	13	-25	14	17	19	-31	18	14	31
	Hoàng Sa	13	-41	1	31	26	-43	-1	23	33
Quảng Nam	Tam Kỳ	8	-36	12	26	21	-38	15	24	31
	Cù Lao Chàm	9	-32	11	23	21	-35	14	21	30
Quảng Ngãi	TP. Quảng Ngãi	9	-43	11	32	24	-46	8	27	34
	Lý Sơn	9	-40	8	32	24	-43	6	27	34
Bình Định	Phú Mỹ	11	-45	8	33	24	-47	3	26	37
	Quy Nhơn	11	-45	10	35	22	-51	1	25	34
Phú Yên	Tp. Tuy Hòa	5	-53	-4	28	20	-52	-4	21	29
Khánh Hòa	TP. Nha Trang	19	-36	14	43	31	-44	4	31	41
	Trường Sa	15	-45	-3	37	26	-47	-8	30	34
Ninh Thuận	TP. PR-Tháp Chàm	14	-50	6	36	28	-55	0	26	38
Bình Thuận	TP. Phan Thiết	30	-63	-1	44	27	-56	-21	45	29
	Phú Quý	18	-52	1	38	28	-53	-8	30	34
Bà Rịa Vũng Tàu	Vũng Tàu	29	-53	-48	83	7	-19	-86	89	-11
	Côn Đảo	41	-51	-54	71	26	-19	-86	80	6
TPHCM	Cần Giờ	27	-53	-50	84	5	-13	-88	87	-17
Tiền Giang	Gò Công Tây	28	-55	-49	81	6	-14	-88	87	-19
Bến Tre	Ba Tri	30	-55	-51	78	7	-14	-93	91	-18
Trà Vinh	Duyên Hải	34	-53	-58	82	12	-13	-101	96	-13
Sóc Trăng	Tân Phú	36	-43	-66	80	16	-5	-104	89	-8
Bạc Liêu	TP. Bạc Liêu	45	-31	-74	63	28	1	-106	66	9
Cà Mau	Năm Căn	49	-21	-72	37	40	4	-90	37	27
	Trần Văn Thời	42	-9	-22	-2	28	13	-30	-6	18
Kiên Giang	Rạch Giá	40	3	6	0	7	27	12	-30	13
	Phú Quốc	12	16	-2	-16	-1	26	-5	-22	-1

Vùng Biển	Độ cao sóng biển dự báo trong 48 giờ		
	Độ cao sóng lớn nhất (m)	Hướng thịnh hành	Ghi chú
Bắc vịnh Bắc Bộ	0,3 - 1,1	Bắc	
Nam vịnh Bắc Bộ	0,4 - 0,8	Bắc	
Quảng Trị đến Quảng Ngãi	0,5 - 0,9	Tây Bắc, Bắc	
Bình Định đến Ninh Thuận	0,3 - 1,0	Tây, Tây Bắc, Tây Nam	
Bình Thuận đến Cà Mau	0,3 - 1,0	Tây Nam, Nam	
Cà Mau đến Kiên Giang	0,3 - 1,3	Nam	
Quần đảo Hoàng Sa	0,5 - 0,6	Tây Bắc, Bắc	
Quần đảo Trường Sa	0,3 - 0,7	Tây Nam, Nam	
Bắc Biển Đông	0,4 - 1,5	Bắc, Tây Bắc	
Giữa Biển Đông	0,3 - 0,9	Tây Nam, Tây	
Nam Biển Đông	0,3 - 0,8	Nam, Tây Nam	

**Tin phát lúc: 13 giờ 00s**

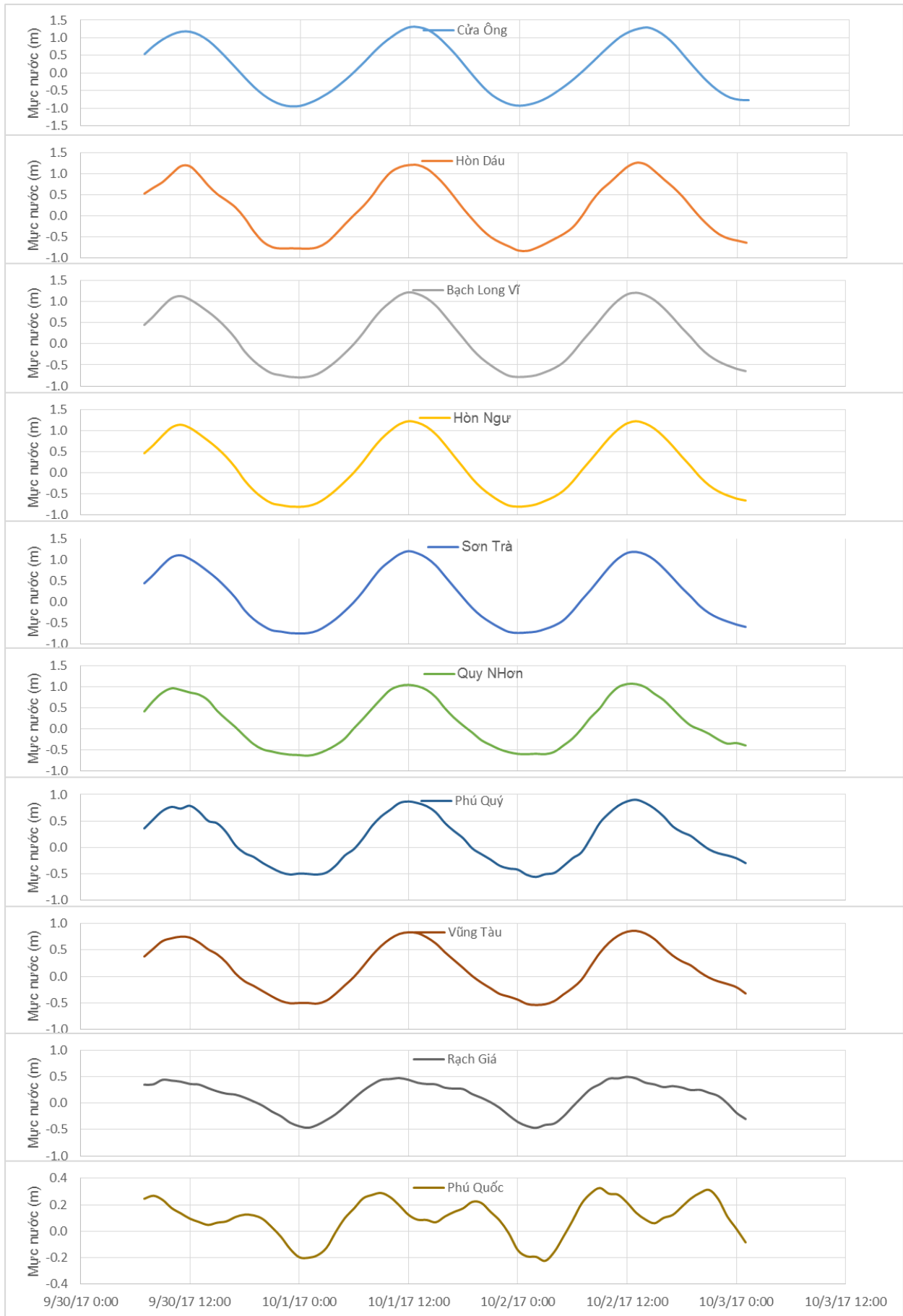
Thời điểm phát tin dự báo tiếp theo: 13 giờ 00 ngày 01/10/2017

Người xây dựng bản tin: Nguyễn Thị Phương, Dương Ngọc Tiến

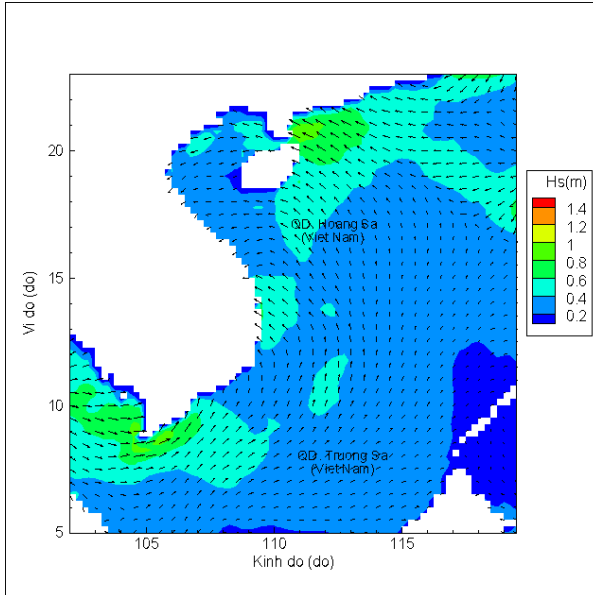
Người soát bản tin : Nguyễn Thị Thanh

# Biến trình mực nước tổng cộng tại 10 trạm Hải vãn

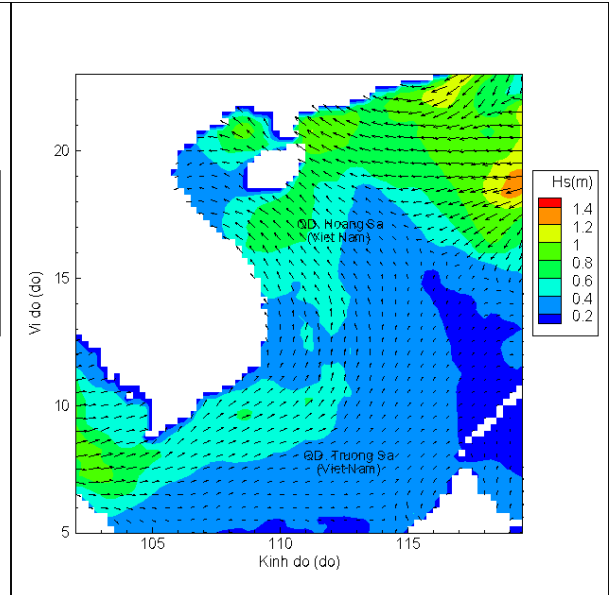
(Cửa Ông, Hòn Dấu, Bạch Long Vĩ, Hòn Ngự, Sơn Trà, Quy Nhơn, Phú Quý, Vũng Tàu, Rạch Giá, Phú Quốc)



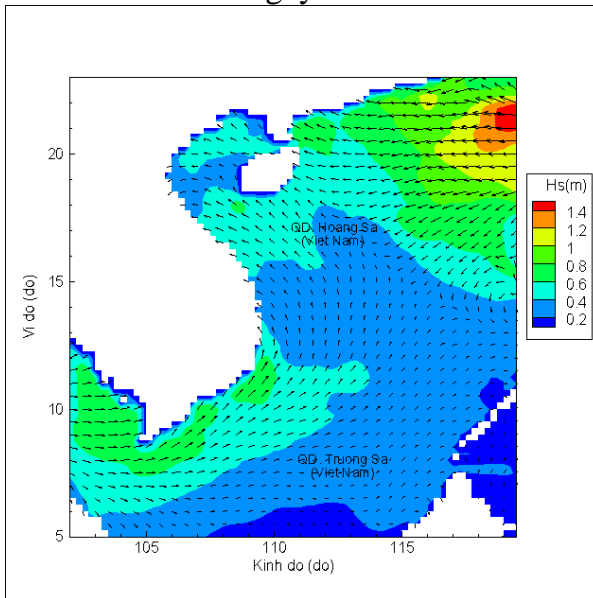
# Phân bố độ cao sóng ven bờ và ngoài khơi biển Việt Nam



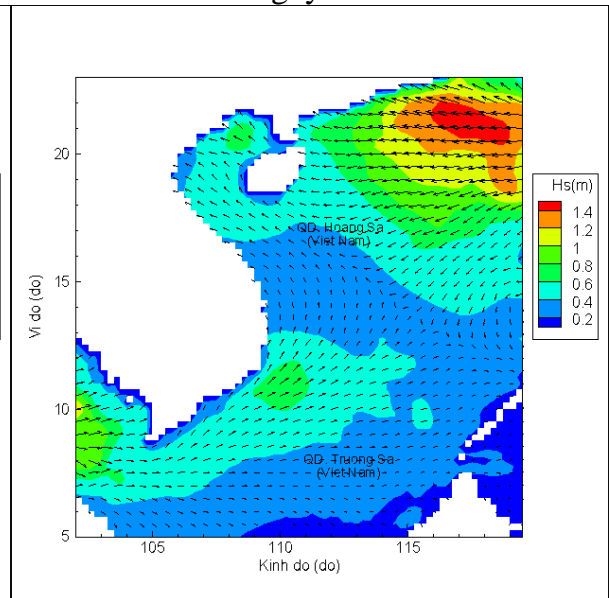
Lúc 13h ngày 30/09/2017



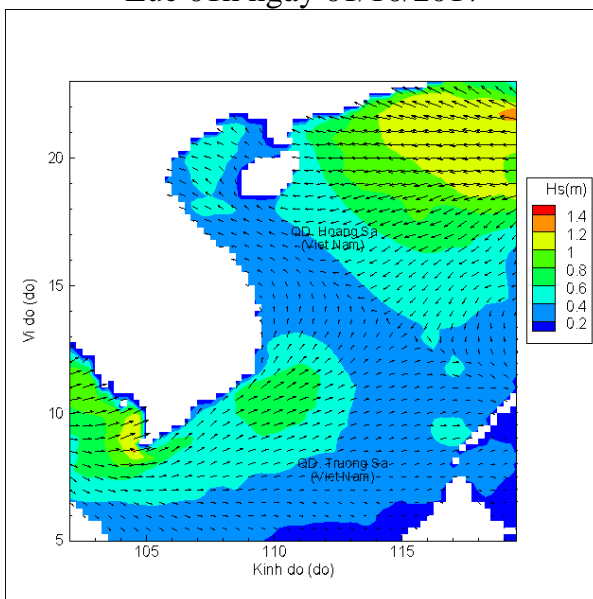
Lúc 19h ngày 30/09/2017



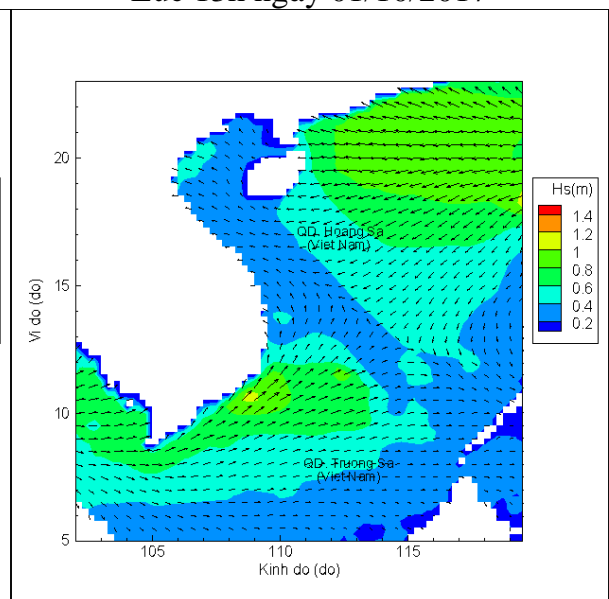
Lúc 01h ngày 01/10/2017



Lúc 13h ngày 01/10/2017



Lúc 01h ngày 02/10/2017



Lúc 13h ngày 02/10/2017