

BẢN TIN DỰ BÁO MỨC NƯỚC VÀ SÓNG BIỂN

(Lúc 13 giờ – 06Z ngày 28/09/2017)

Tỉnh/ TP	Huyện	Mức nước tổng cộng dự báo trong 48 giờ (cm)								
		28/09		29/09				30/09		
		13h	19h	1h	7h	13h	19h	1h	7h	13h
Quảng Ninh	Đầm Hà	75	71	-83	-60	76	118	-65	-78	61
	Cửa Ông	81	66	-72	-63	74	112	-46	-77	51
TP. Hải Phòng	Hòn Dấu	75	53	-63	-61	73	100	-48	-73	51
	Bạch Long Vĩ	79	46	-67	-50	82	85	-56	-73	59
Thái Bình	Thái Thụy	74	49	-58	-58	72	96	-45	-69	49
Nam Định	Hải Hậu	72	43	-51	-53	69	86	-39	-66	49
Ninh Bình	Kim Sơn	71	42	-51	-52	67	83	-35	-66	46
Thanh Hóa	Quảng Xương	67	41	-46	-50	63	79	-33	-64	42
Nghệ An	Diễn Châu	62	37	-34	-47	54	68	-18	-56	35
	Hòn Ngư	61	36	-32	-46	57	68	-17	-56	35
Hà Tĩnh	Thạch Hà	56	31	-25	-45	55	59	-9	-54	34
Quảng Bình	Quảng Trạch	42	23	-12	-34	43	36	3	-43	32
	Quảng Ninh	31	15	-5	-22	35	25	9	-31	27
Quảng Trị	Gio Linh	21	8	0	-8	31	16	15	-16	22
	Cồn Cỏ	23	6	-3	-7	35	14	10	-16	25
Thừa Thiên Huế	Hương Trà	10	0	4	7	22	4	19	-1	17
	Phú Lộc	0	-7	8	19	15	-7	21	11	13
TP. Đà Nẵng	Sơn Trà	-4	-10	11	27	10	-12	22	24	12
	Hoàng Sa	-10	-24	8	46	5	-35	3	38	10
Quảng Nam	Tam Kỳ	-13	-17	13	38	5	-26	21	38	12
	Cù Lao Chàm	-11	-15	11	35	6	-21	20	34	11
Quảng Ngãi	TP. Quảng Ngãi	-14	-23	13	44	3	-30	18	43	13
	Lý Sơn	-14	-22	11	45	3	-30	15	43	11
Bình Định	Phú Mỹ	-15	-23	13	46	1	-36	14	44	15
	Quy Nhơn	-17	-26	14	45	1	-38	15	45	12
Phú Yên	Tp. Tuy Hòa	-17	-30	8	41	-4	-44	7	38	6
Khánh Hòa	TP. Nha Trang	-11	-28	13	47	3	-41	11	42	12
	Trường Sa	-10	-33	5	48	4	-42	3	47	13
Ninh Thuận	TP. PR-Tháp Chàm	-15	-35	8	43	1	-49	6	39	12
Bình Thuận	TP. Phan Thiết	6	-61	24	42	14	-69	9	42	21
	Phú Quý	-10	-38	10	48	4	-51	4	44	13
Bà Rịa Vũng Tàu	Vũng Tàu	39	-91	22	49	30	-78	-13	66	21
	Côn Đảo	51	-96	13	43	49	-75	-20	58	35
TPHCM	Cần Giờ	44	-93	23	46	32	-79	-10	71	20
Tiền Giang	Gò Công Tây	49	-98	27	40	37	-82	-8	66	23
Bến Tre	Ba Tri	53	-105	28	35	41	-81	-10	59	29
Trà Vinh	Duyên Hải	57	-107	23	42	44	-81	-18	65	29
Sóc Trăng	Tân Phú	57	-102	12	39	49	-74	-26	62	29
Bạc Liêu	TP. Bạc Liêu	60	-88	-9	34	54	-60	-42	55	34
Cà Mau	Năm Căn	55	-66	-27	33	55	-43	-53	37	42
	Trần Văn Thời	44	-36	-5	4	39	-8	-10	-6	39
Kiên Giang	Rạch Giá	45	-20	11	-4	26	0	17	-32	34
	Phú Quốc	10	4	-13	-11	8	22	-4	-24	6

Vùng Biển	Độ cao sóng biển dự báo trong 48 giờ		
	Độ cao sóng lớn nhất (m)	Hướng thịnh hành	Ghi chú
Bắc vịnh Bắc Bộ	0.3 - 1.3	Bắc, Tây Bắc	
Nam vịnh Bắc Bộ	0.5 - 0.9	Bắc, Tây Bắc, Đông Bắc	
Quảng Trị đến Quảng Ngãi	0.6 - 0.8	Tây Bắc, Đông Bắc, Bắc	
Bình Định đến Ninh Thuận	0.6 - 0.9	Đông Bắc, Tây Bắc	
Bình Thuận đến Cà Mau	0.3 - 1.2	Nam, Tây Nam	
Cà Mau đến Kiên Giang	0.3 - 1.4	Nam, Đông Nam	
Quần đảo Hoàng Sa	0.6 - 0.7	Bắc, Tây Bắc	
Quần đảo Trường Sa	0.3 - 0.7	Nam, Tây Nam	
Bắc Biển Đông	0.4 - 1.6	Tây, Tây Bắc, Bắc	
Giữa Biển Đông	0.3 - 0.7	Tây Nam, Tây	
Nam Biển Đông	0.3 - 1.1	Nam, Tây Nam	

Tin phát lúc: 13 giờ 00s

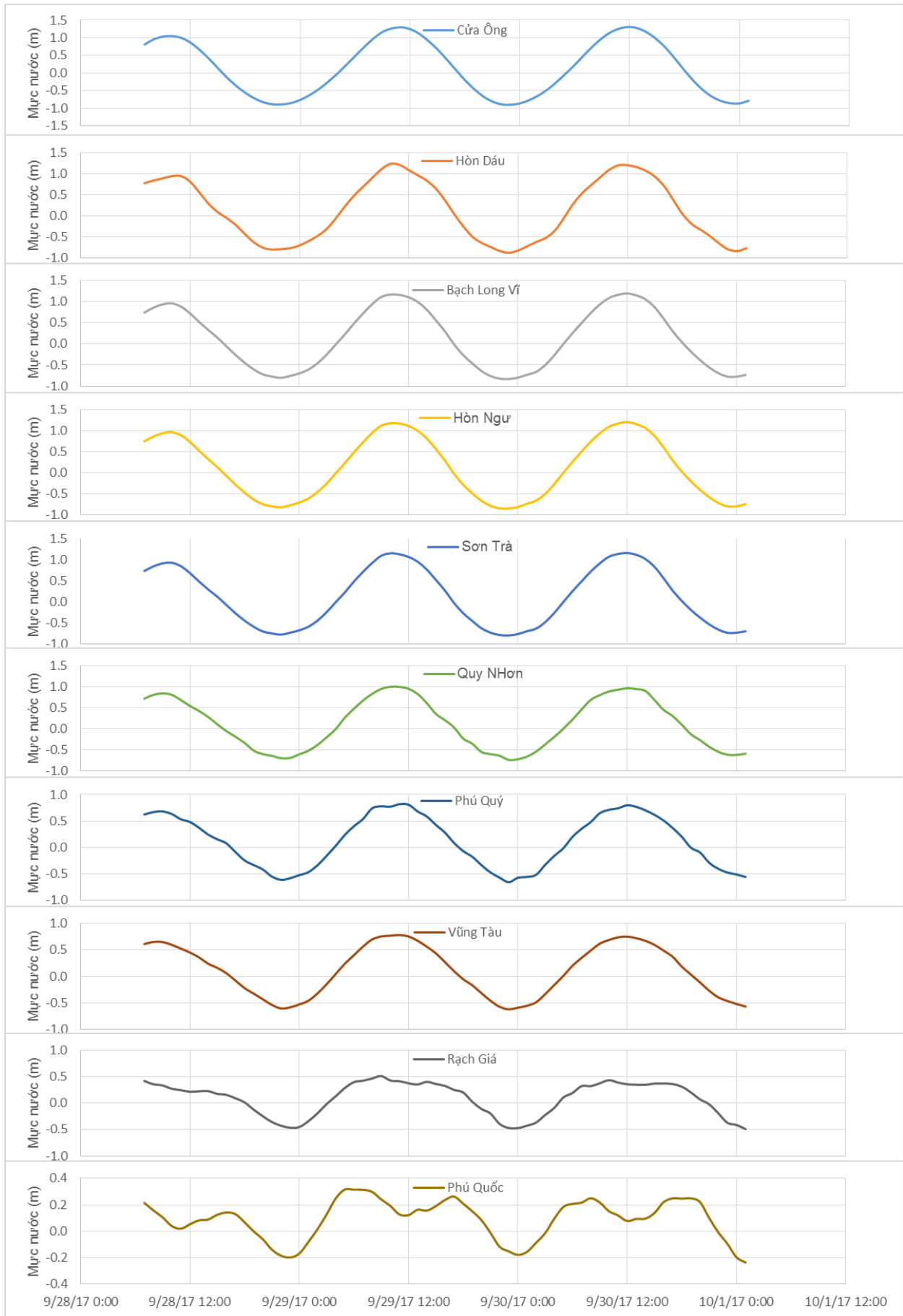
Thời điểm phát tin dự báo tiếp theo: 13 giờ 00 ngày 29/09/2017

Người xây dựng bản tin: Đặng Linh Chi, Khương Văn Hải

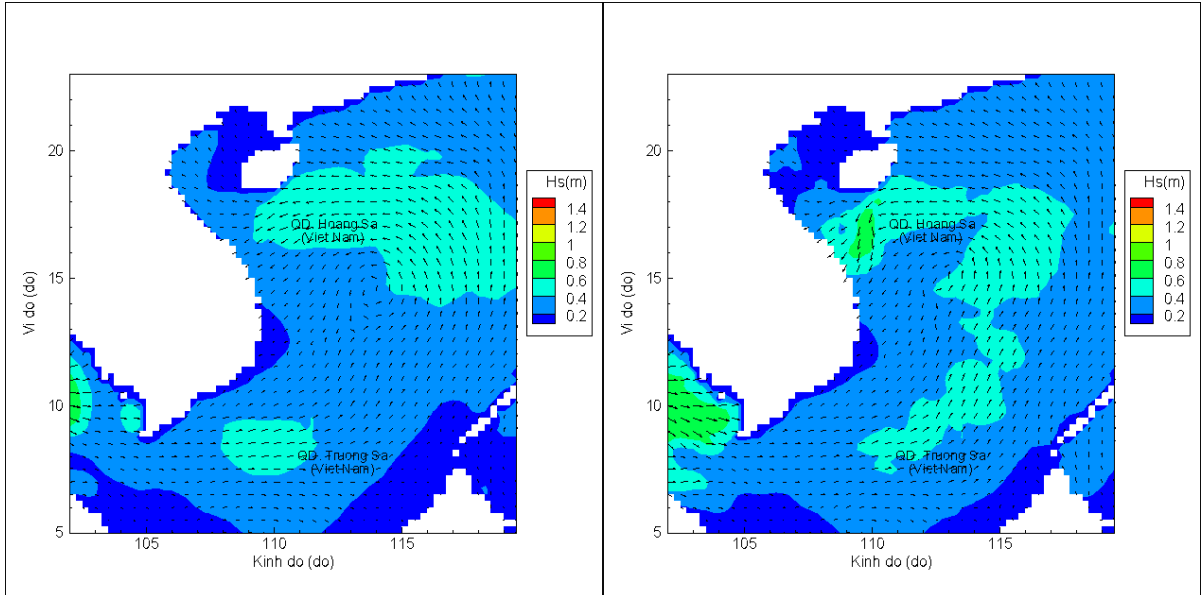
Người soát bản tin : Lê Quốc Huy

Biến trình mực nước tổng cộng tại 10 trạm Hải văn

(Cửa Ông, Hòn Dấu, Bạch Long Vĩ, Hòn Ngự, Sơn Trà, Quy Nhơn, Phú Quý, Vũng Tàu, Rạch Giá, Phú Quốc)

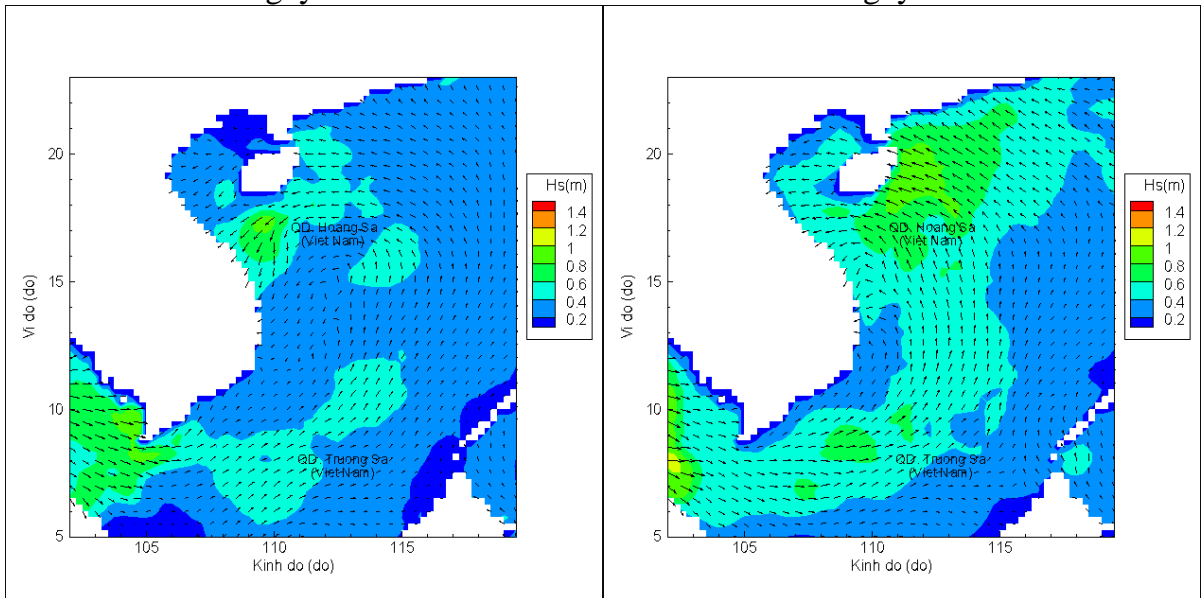


Phân bố độ cao sóng ven bờ và ngoài khơi biển Việt Nam



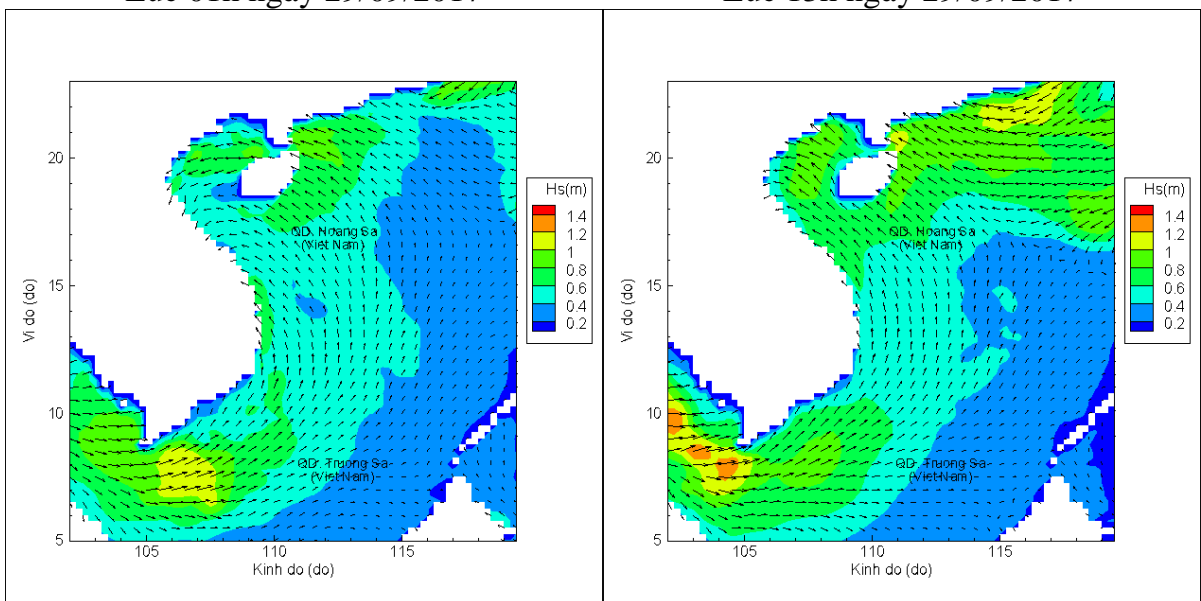
Lúc 13h ngày 28/09/2017

Lúc 19h ngày 28/09/2017



Lúc 01h ngày 29/09/2017

Lúc 13h ngày 29/09/2017



Lúc 01h ngày 30/09/2017

Lúc 13h ngày 30/09/2017