

BẢN TIN DỰ BÁO MỨC NƯỚC VÀ SÓNG BIỂN

(Lúc 13 giờ – 06Z ngày 27/09/2017)

Tỉnh/ TP	Huyện	Mức nước tổng cộng dự báo trong 48 giờ (cm)								
		27/09		28/09				29/09		
		13h	19h	1h	7h	13h	19h	1h	7h	13h
Quảng Ninh	Đầm Hà	91	42	-89	-37	91	86	-86	-60	75
	Cửa Ông	92	47	-81	-46	89	83	-71	-65	70
TP. Hải Phòng	Hòn Dấu	83	33	-71	-40	91	72	-61	-58	71
	Bạch Long Vĩ	85	23	-73	-30	92	56	-69	-52	78
Thái Bình	Thái Thụy	82	30	-67	-40	90	68	-58	-56	70
Nam Định	Hải Hậu	80	28	-59	-37	84	59	-48	-57	66
Ninh Bình	Kim Sơn	79	27	-58	-39	81	57	-45	-58	65
Thanh Hóa	Quảng Xương	74	28	-53	-38	77	55	-41	-56	62
Nghệ An	Diễn Châu	63	29	-43	-36	71	54	-33	-52	55
	Hòn Ngư	63	27	-44	-35	68	51	-30	-51	55
Hà Tĩnh	Thạch Hà	56	25	-39	-35	61	46	-21	-49	51
Quảng Bình	Quảng Trạch	38	22	-22	-22	45	33	-6	-39	44
	Quảng Ninh	24	17	-15	-13	37	23	2	-27	40
Quảng Trị	Gio Linh	15	12	-9	-3	27	16	7	-14	33
	Cồn Cỏ	16	9	-12	-1	29	13	3	-12	35
Thừa Thiên Huế	Hương Trà	3	7	-3	10	14	9	10	1	22
	Phú Lộc	-7	2	2	22	4	2	12	13	15
TP. Đà Nẵng	Sơn Trà	-11	2	6	31	-2	-5	17	24	7
	Hoàng Sa	-20	-16	9	47	-7	-24	8	39	-1
Quảng Nam	Tam Kỳ	-22	-6	11	40	-10	-13	19	39	1
	Cù Lao Chàm	-19	-4	10	37	-6	-10	18	34	4
Quảng Ngãi	TP. Quảng Ngãi	-25	-12	12	46	-13	-17	21	46	2
	Lý Sơn	-24	-12	11	45	-12	-18	17	44	1
Bình Định	Phú Mỹ	-26	-14	11	44	-14	-22	16	45	6
	Quy Nhơn	-29	-14	10	44	-15	-23	14	42	6
Phú Yên	Tp. Tuy Hòa	-30	-19	8	40	-18	-30	10	37	-4
Khánh Hòa	TP. Nha Trang	-23	-16	10	45	-12	-29	13	42	0
	Trường Sa	-21	-25	9	47	-10	-32	8	47	4
Ninh Thuận	TP. PR-Tháp Chàm	-26	-22	8	43	-13	-36	10	40	2
Bình Thuận	TP. Phan Thiết	-4	-51	26	31	4	-61	24	38	15
	Phú Quý	-22	-28	11	45	-11	-40	11	44	4
Bà Rịa Vũng Tàu	Vũng Tàu	38	-103	55	9	42	-93	22	40	31
	Côn Đảo	48	-107	38	22	52	-94	12	40	48
TPHCM	Cần Giờ	45	-109	60	4	46	-94	21	37	33
Tiền Giang	Gò Công Tây	50	-115	62	-3	51	-99	25	32	38
Bến Tre	Ba Tri	55	-123	58	-5	57	-105	27	30	43
Trà Vinh	Duyên Hải	57	-125	51	4	60	-106	22	35	45
Sóc Trăng	Tân Phú	60	-121	43	10	62	-99	7	35	48
Bạc Liêu	TP. Bạc Liêu	63	-108	19	17	61	-85	-14	35	52
Cà Mau	Năm Căn	55	-81	-7	22	54	-62	-30	32	50
	Trần Văn Thời	45	-41	-4	-3	43	-19	-10	1	44
Kiên Giang	Rạch Giá	42	-13	13	-21	40	2	3	-16	46
	Phú Quốc	13	4	-17	-13	14	13	-14	-13	14

Vùng Biển	Độ cao sóng biển dự báo trong 48 giờ		
	Độ cao sóng lớn nhất (m)	Hướng thịnh hành	Ghi chú
Bắc vịnh Bắc Bộ	0.3 - 1.3	Bắc, Tây Bắc	
Nam vịnh Bắc Bộ	0.5 - 0.9	Bắc, Tây Bắc	
Quảng Trị đến Quảng Ngãi	0.6 - 0.9	Bắc, Tây Bắc	
Bình Định đến Ninh Thuận	0.6 - 0.9	Bắc, Tây, Tây Bắc	
Bình Thuận đến Cà Mau	0.3 - 1.3	Nam, Tây Nam	
Cà Mau đến Kiên Giang	0.3 - 1.2	Nam, Đông Nam	
Quần đảo Hoàng Sa	0.6 - 0.8	Bắc, Tây Bắc	
Quần đảo Trường Sa	0.5 - 0.9	Nam, Tây Nam	
Bắc Biển Đông	0.4 - 1.1	Tây, Tây Bắc, Bắc	
Giữa Biển Đông	0.3 - 0.9	Tây Nam, Tây	
Nam Biển Đông	0.3 - 1.0	Nam, Đông Nam	

Tin phát lúc: 13 giờ 00s

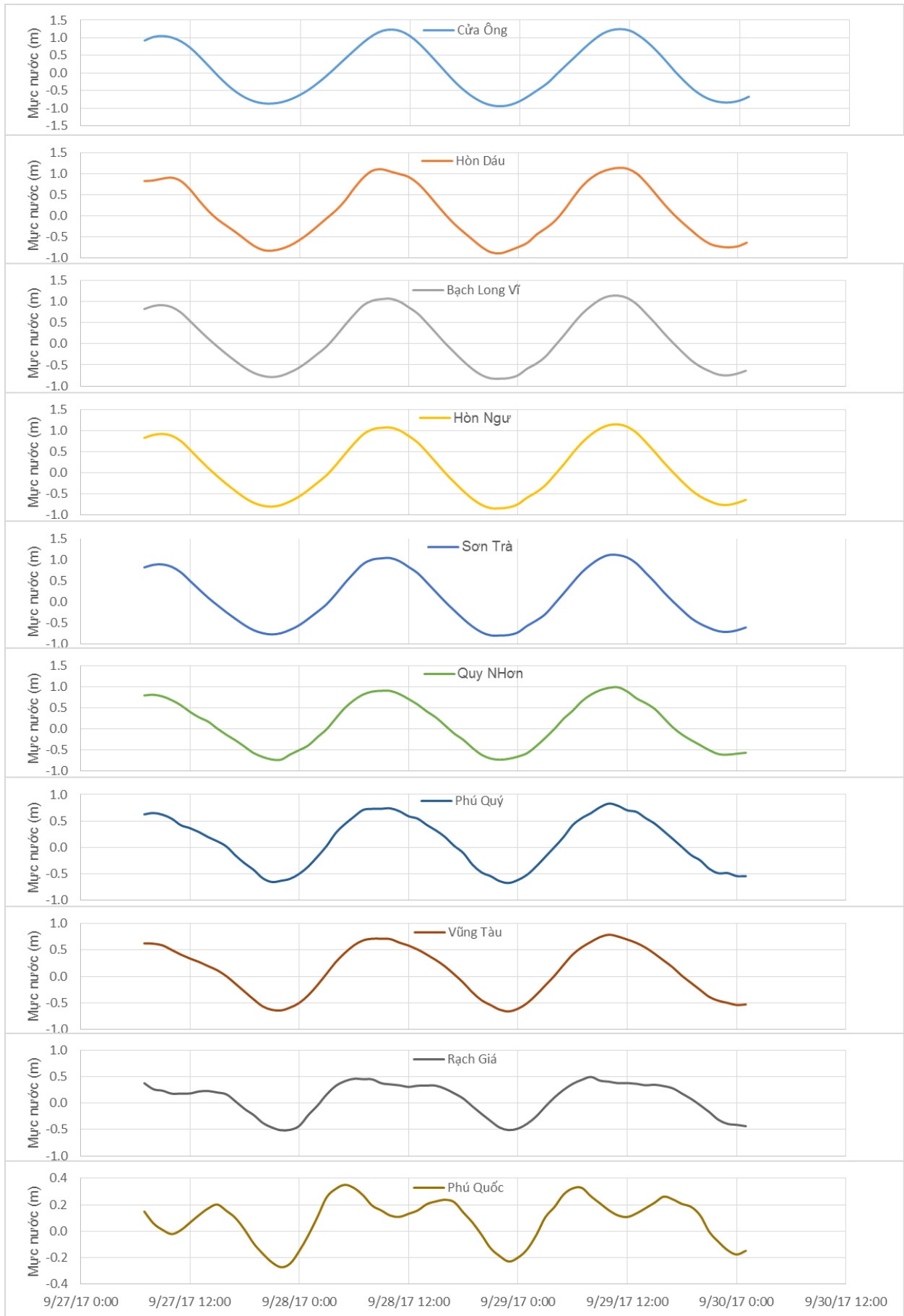
Thời điểm phát tin dự báo tiếp theo: 13 giờ 00 ngày 28/09/2017

Người xây dựng bản tin: Đặng Linh Chi, Khương Văn Hải

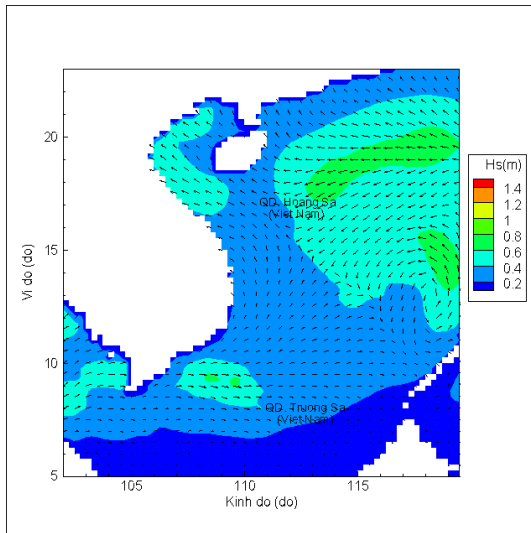
Người soát bản tin : Nguyễn Thị Thanh

Biến trình mực nước tổng cộng tại 10 trạm Hải văn

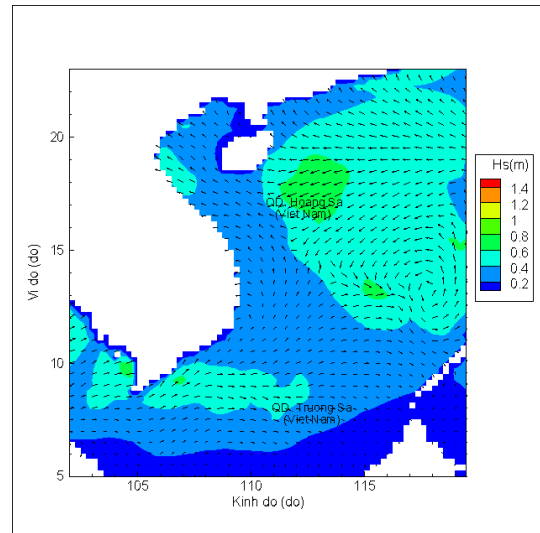
(Cửa Ông, Hòn Dấu, Bạch Long Vĩ, Hòn Ngự, Sơn Trà, Quy Nhơn, Phú Quý, Vũng Tàu, Rạch Giá, Phú Quốc)



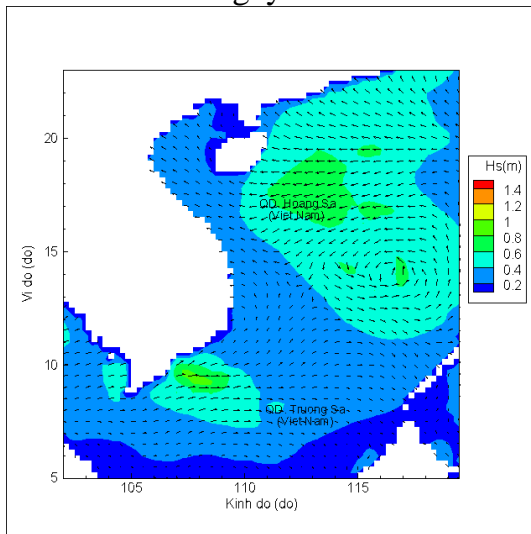
Phân bố độ cao sóng ven bờ và ngoài khơi biển Việt Nam



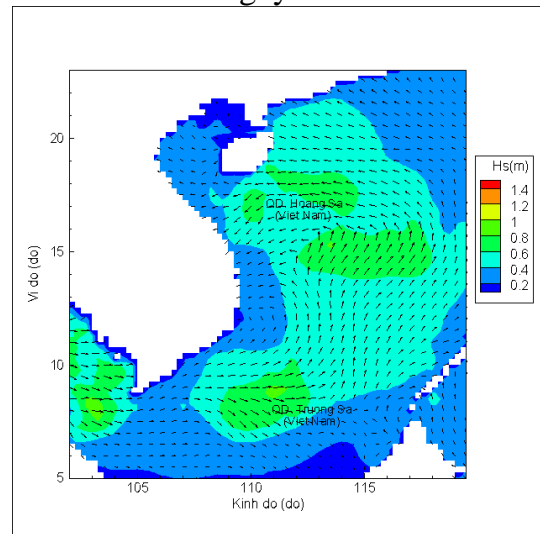
Lúc 13h ngày 27/09/2017



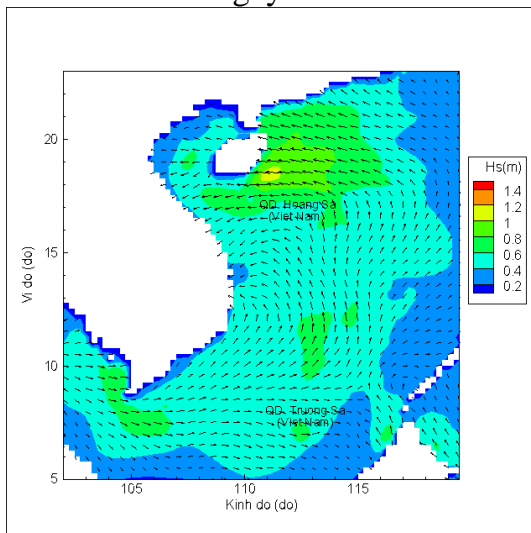
Lúc 19h ngày 27/09/2017



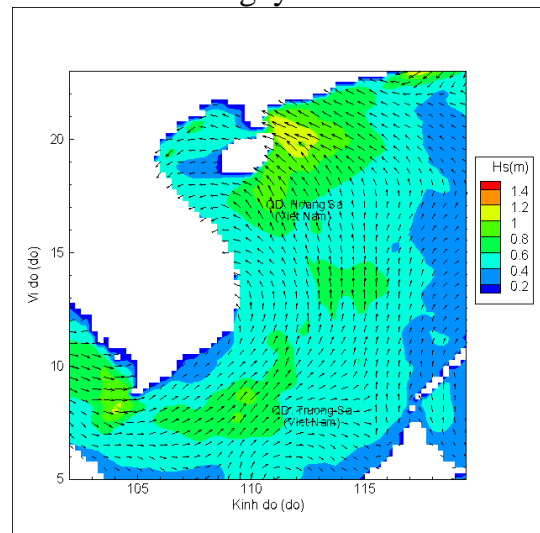
Lúc 01h ngày 28/09/2017



Lúc 13h ngày 28/09/2017



Lúc 01h ngày 29/09/2017



Lúc 13h ngày 29/09/2017