

**BẢN TIN DỰ BÁO MỨC NƯỚC VÀ SÓNG BIỂN**

(Lúc 13 giờ – 06Z ngày 26/09/2017)

Tỉnh/ TP	Huyện	Mức nước tổng cộng dự báo trong 48 giờ (cm)								
		26/09		27/09				28/09		
		13h	19h	1h	7h	13h	19h	1h	7h	13h
Quảng Ninh	Đầm Hà	92	12	-74	-16	102	56	-86	-42	88
	Cửa Ông	98	19	-70	-21	102	58	-74	-49	86
TP. Hải Phòng	Hòn Dấu	82	7	-57	-18	97	47	-63	-46	85
	Bạch Long Vĩ	77	-1	-62	-7	96	35	-68	-34	90
Thái Bình	Thái Thụy	81	5	-54	-18	96	44	-59	-45	83
Nam Định	Hải Hậu	76	2	-48	-14	90	39	-51	-42	81
Ninh Bình	Kim Sơn	77	2	-45	-15	89	38	-47	-44	82
Thanh Hóa	Quảng Xương	73	3	-41	-17	86	37	-44	-44	78
Nghệ An	Diễn Châu	62	8	-36	-17	76	38	-37	-42	68
	Hòn Ngư	61	10	-38	-15	73	36	-36	-38	66
Hà Tĩnh	Thạch Hà	54	15	-37	-13	63	36	-30	-33	59
Quảng Bình	Quảng Trạch	34	18	-30	-4	42	30	-18	-27	47
	Quảng Ninh	21	16	-25	3	33	24	-10	-15	38
Quảng Trị	Gio Linh	13	15	-18	10	22	19	-3	-2	29
	Cồn Cỏ	13	12	-20	13	24	16	-6	0	31
Thừa Thiên Huế	Hương Trà	1	11	-11	19	10	15	2	11	17
	Phú Lộc	-11	9	-5	27	0	11	3	21	7
TP. Đà Nẵng	Sơn Trà	-18	9	-2	32	-8	6	5	32	-3
	Hoàng Sa	-27	-6	6	42	-19	-14	9	47	-6
Quảng Nam	Tam Kỳ	-28	6	5	37	-20	-1	11	44	-10
	Cù Lao Chàm	-25	6	3	36	-16	0	9	39	-7
Quảng Ngãi	TP. Quảng Ngãi	-32	1	8	43	-24	-9	11	46	-10
	Lý Sơn	-30	0	7	42	-23	-9	10	46	-10
Bình Định	Phú Mỹ	-33	1	8	43	-25	-12	11	45	-10
	Quy Nhơn	-35	1	7	42	-26	-13	8	43	-14
Phú Yên	Tp. Tuy Hòa	-28	6	13	49	-17	-7	17	51	-4
Khánh Hòa	TP. Nha Trang	-30	-2	8	45	-20	-11	14	49	-7
	Trường Sa	-28	-11	9	45	-19	-22	9	47	-9
Ninh Thuận	TP. PR-Tháp Chàm	-34	-6	5	46	-20	-16	14	48	-6
Bình Thuận	TP. Phan Thiết	-20	-31	27	31	-7	-47	34	39	13
	Phú Quý	-31	-12	11	44	-21	-26	14	48	-6
Bà Rịa Vũng Tàu	Vũng Tàu	36	-99	65	-5	39	-104	60	7	41
	Côn Đảo	46	-102	56	4	51	-105	39	19	55
TPHCM	Cần Giờ	44	-107	70	-11	43	-111	61	-3	41
Tiền Giang	Gò Công Tây	49	-112	74	-17	49	-117	60	-7	46
Bến Tre	Ba Tri	53	-121	77	-21	54	-122	47	-10	54
Trà Vinh	Duyên Hải	59	-126	78	-17	59	-124	49	-1	61
Sóc Trăng	Tân Phú	66	-124	70	-14	63	-118	39	7	66
Bạc Liêu	TP. Bạc Liêu	72	-115	50	-5	66	-104	17	14	65
Cà Mau	Năm Căn	62	-87	19	8	57	-77	-6	19	54
	Trần Văn Thời	45	-35	5	-4	43	-33	-2	-3	45
Kiên Giang	Rạch Giá	34	2	10	-10	35	3	8	-23	46
	Phú Quốc	18	13	-13	-6	13	7	-15	-13	13

Vùng Biển	Độ cao sóng biển dự báo trong 48 giờ		
	Độ cao sóng lớn nhất (m)	Hướng thịnh hành	Ghi chú
Bắc vịnh Bắc Bộ	0.3 - 0.8	Tây Bắc, Tây	
Nam vịnh Bắc Bộ	0.4 - 0.9	Tây Bắc, Bắc	
Quảng Trị đến Quảng Ngãi	0.5 - 0.8	Tây Bắc, Bắc	
Bình Định đến Ninh Thuận	0.4 - 0.8	Tây Nam, Tây, Tây Bắc	
Bình Thuận đến Cà Mau	0.3 - 1.3	Nam, Tây Nam	
Cà Mau đến Kiên Giang	0.3 - 0.9	Nam, Đông Nam	
Quần đảo Hoàng Sa	0.7 - 0.8	Bắc, Tây	
Quần đảo Trường Sa	0.6 - 1.0	Nam, Tây Nam	
Bắc Biển Đông	0.5 - 1.1	Tây, Tây Bắc, Bắc	
Giữa Biển Đông	0.5 - 0.9	Tây Nam, Nam	
Nam Biển Đông	0.3 - 1.1	Nam, Đông Nam	

**Tin phát lúc: 13 giờ 00s**

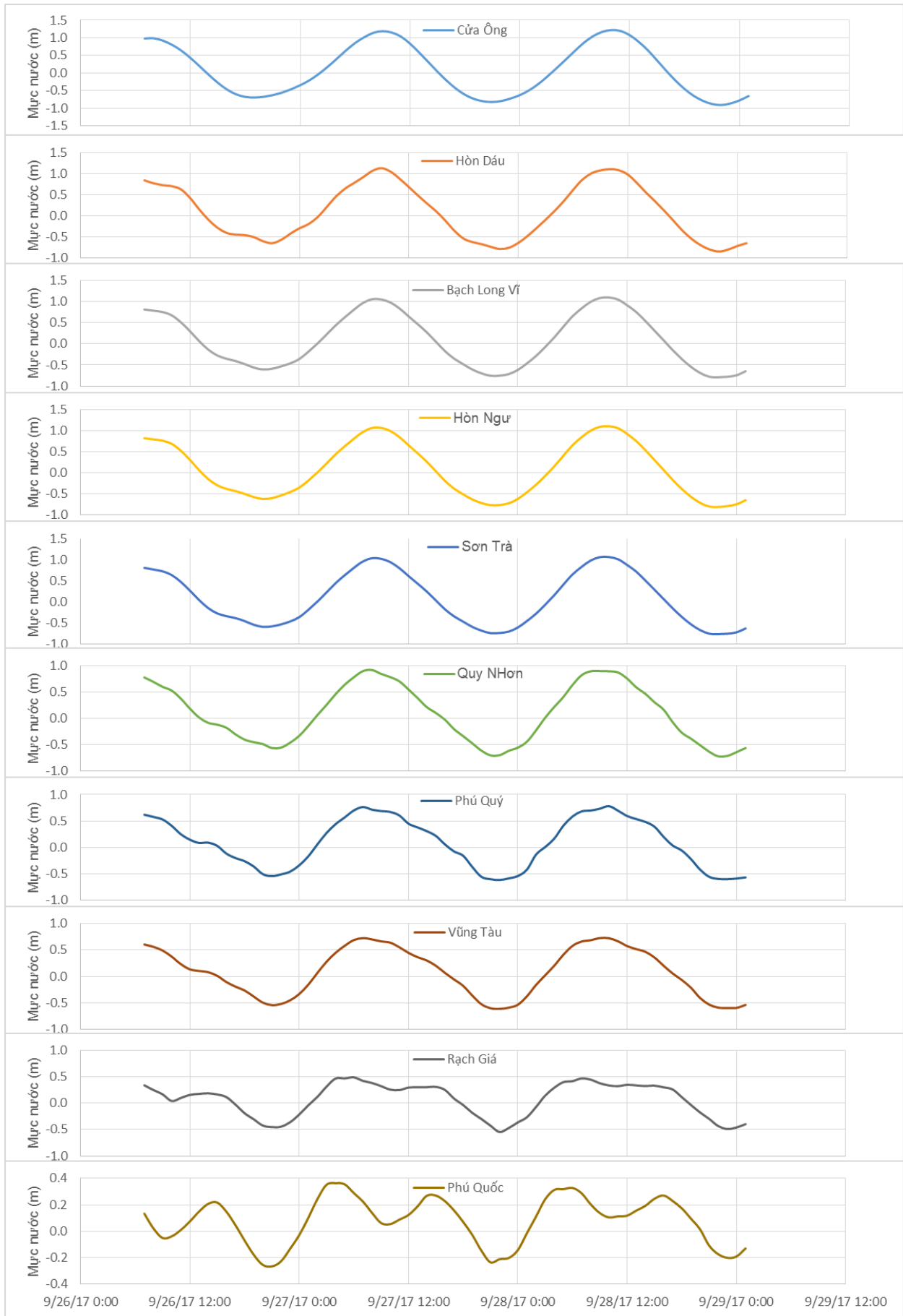
Thời điểm phát tin dự báo tiếp theo: 13 giờ 00 ngày 27/09/2017

Người xây dựng bản tin: Phạm Văn Tiến, Lê Đức Quyền, Nguyễn Hồng Hạnh

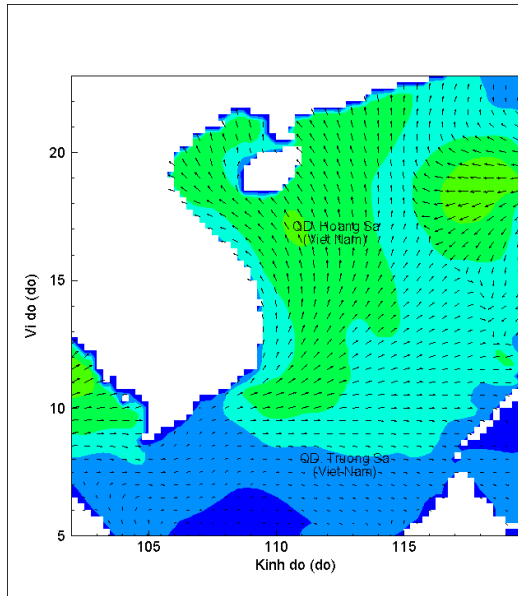
Người soát bản tin : Lê Quốc Huy

# Biến trình mực nước tổng cộng tại 10 trạm Hải vãn

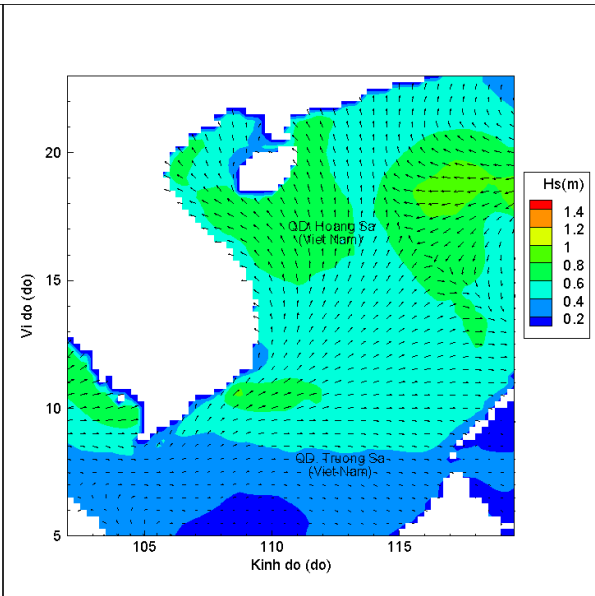
(Cửa Ông, Hòn Dấu, Bạch Long Vĩ, Hòn Ngự, Sơn Trà, Quy Nhơn, Phú Quý, Vũng Tàu, Rạch Giá, Phú Quốc)



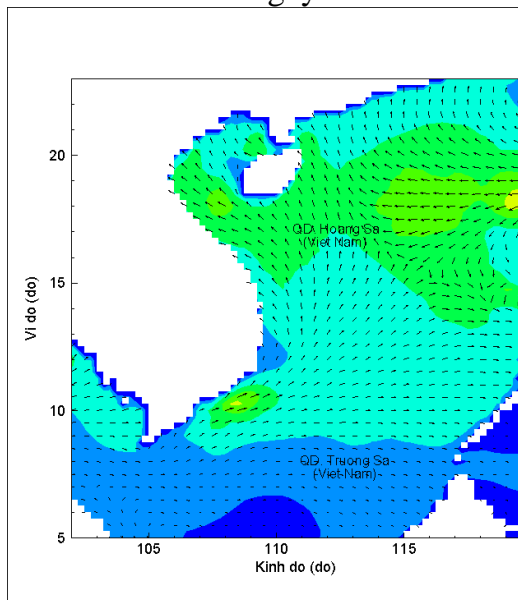
# Phân bố độ cao sóng ven bờ và ngoài khơi biển Việt Nam



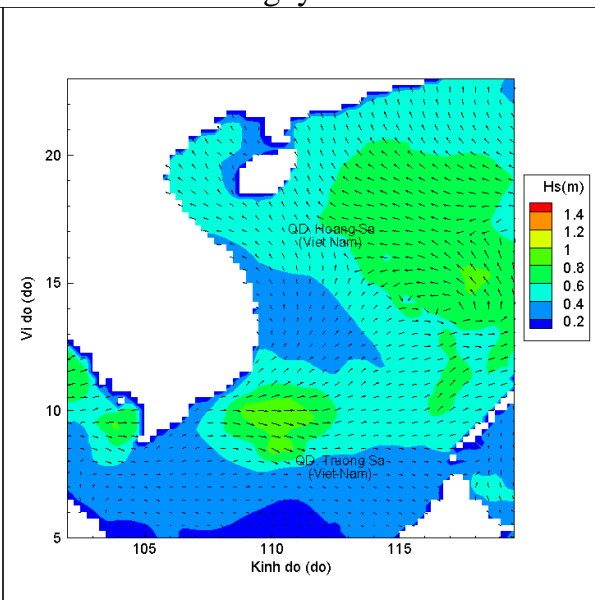
Lúc 13h ngày 26/09/2017



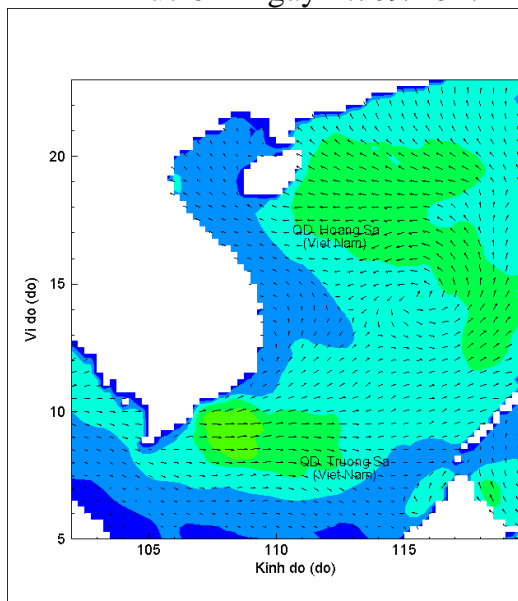
Lúc 19h ngày 26/09/2017



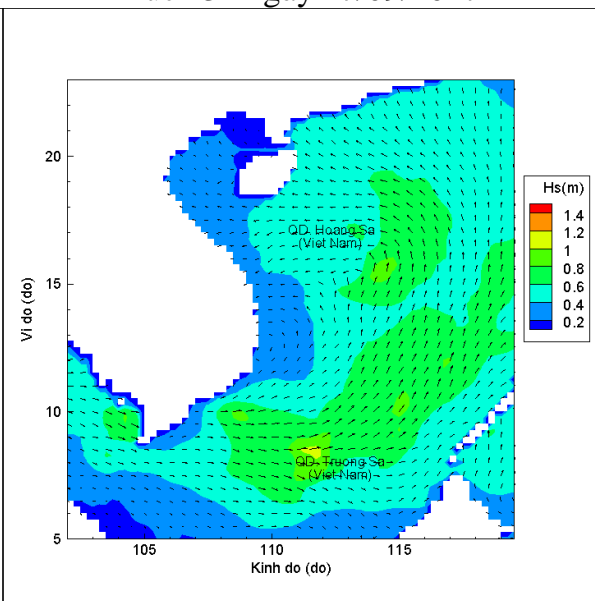
Lúc 01h ngày 27/09/2017



Lúc 13h ngày 27/09/2017



Lúc 01h ngày 28/09/2017



Lúc 13h ngày 28/09/2017