

BẢN TIN DỰ BÁO MỨC NƯỚC VÀ SÓNG BIỂN

(Lúc 13 giờ – 06Z ngày 25/09/2017)

Tỉnh/ TP	Huyện	Mức nước tổng cộng dự báo trong 48 giờ (cm)								
		25/09		26/09				27/09		
		13h	19h	1h	7h	13h	19h	1h	7h	13h
Quảng Ninh	Đầm Hà	85	7	-40	10	98	25	-70	-17	103
	Cửa Ông	70	0	-32	3	103	24	-61	-19	102
TP. Hải Phòng	Hòn Dấu	64	-23	-30	0	90	17	-50	-21	94
	Bạch Long Vĩ	67	-16	-34	11	83	9	-57	-9	92
Thái Bình	Thái Thụy	62	-24	-28	0	89	15	-46	-21	93
Nam Định	Hải Hậu	50	-24	-22	3	84	11	-40	-18	89
Ninh Bình	Kim Sơn	53	-26	-18	2	87	13	-39	-19	89
Thanh Hóa	Quảng Xương	50	-25	-14	-1	82	14	-35	-19	84
Nghệ An	Diễn Châu	41	-20	-12	-3	70	21	-30	-17	74
	Hòn Ngư	42	-13	-14	-2	66	19	-30	-15	73
Hà Tĩnh	Thạch Hà	38	-2	-15	0	56	19	-27	-11	64
Quảng Bình	Quảng Trạch	16	11	-22	8	37	22	-22	-3	45
	Quảng Ninh	5	14	-21	14	24	21	-16	4	32
Quảng Trị	Gio Linh	1	16	-18	20	11	18	-11	13	22
	Cồn Cỏ	0	14	-18	23	12	16	-13	16	23
Thừa Thiên Huế	Hương Trà	-8	13	-12	26	-1	17	-6	21	11
	Phú Lộc	-17	10	-9	29	-10	15	-2	28	0
TP. Đà Nẵng	Sơn Trà	-21	13	-5	33	-17	11	-1	33	-9
	Hoàng Sa	-27	6	5	40	-24	-3	6	42	-21
Quảng Nam	Tam Kỳ	-25	16	1	38	-24	8	5	40	-18
	Cù Lao Chàm	-24	14	0	37	-21	8	4	37	-15
Quảng Ngãi	TP. Quảng Ngãi	-29	15	5	41	-28	5	8	43	-21
	Lý Sơn	-28	13	5	41	-27	4	8	44	-20
Bình Định	Phú Mỹ	-31	15	5	42	-32	5	10	46	-22
	Quy Nhơn	-33	16	4	41	-33	3	10	44	-23
Phú Yên	Tp. Tuy Hòa	-38	10	1	39	-35	-2	4	41	-26
Khánh Hòa	TP. Nha Trang	-32	13	4	45	-31	-2	6	44	-20
	Trường Sa	-32	3	6	42	-29	-11	9	46	-19
Ninh Thuận	TP. PR-Tháp Chàm	-40	9	-2	43	-37	-7	3	42	-24
Bình Thuận	TP. Phan Thiết	-33	-12	9	31	-21	-35	22	29	-14
	Phú Quý	-37	4	3	42	-32	-12	9	43	-23
Bà Rịa Vũng Tàu	Vũng Tàu	23	-79	67	-18	33	-107	65	-5	36
	Côn Đảo	30	-84	58	-8	47	-108	58	5	50
TPHCM	Cần Giờ	32	-87	76	-27	39	-114	67	-13	43
Tiền Giang	Gò Công Tây	35	-92	80	-34	44	-120	73	-19	48
Bến Tre	Ba Tri	37	-101	78	-38	52	-129	77	-22	53
Trà Vinh	Duyên Hải	43	-108	78	-35	60	-132	78	-16	58
Sóc Trăng	Tân Phú	54	-112	77	-36	71	-130	71	-13	60
Bạc Liêu	TP. Bạc Liêu	67	-111	67	-28	75	-120	52	-6	63
Cà Mau	Năm Căn	57	-86	36	-7	61	-91	20	9	54
	Trần Văn Thời	34	-28	11	3	34	-33	5	-2	46
Kiên Giang	Rạch Giá	31	9	12	5	45	5	11	-12	48
	Phú Quốc	9	10	-12	8	16	13	-13	-9	20

Vùng Biển	Độ cao sóng biển dự báo trong 48 giờ		
	Độ cao sóng lớn nhất (m)	Hướng thịnh hành	Ghi chú
Bắc vịnh Bắc Bộ	0.3 - 2.1	Tây Bắc, Tây	Cảnh báo
Nam vịnh Bắc Bộ	0.7 - 1.4	Tây Bắc, Bắc	
Quảng Trị đến Quảng Ngãi	0.8 - 1.2	Tây Bắc, Bắc	
Bình Định đến Ninh Thuận	0.8 - 1.5	Tây, Tây Nam	
Bình Thuận đến Cà Mau	0.3 - 1.4	Nam, Tây Nam	
Cà Mau đến Kiên Giang	0.3 - 1.8	Nam, Đông Nam	
Quần đảo Hoàng Sa	1.1 - 1.3	Tây, Tây Bắc	
Quần đảo Trường Sa	0.6 - 1.4	Nam	
Bắc Biển Đông	0.7 - 2.3	Tây, Tây Bắc, Bắc	Cảnh báo
Giữa Biển Đông	0.8 - 2.2	Tây Nam, Nam	Cảnh báo
Nam Biển Đông	0.3 - 1.4	Nam, Đông Nam	

Tin phát lúc: 13 giờ 00s

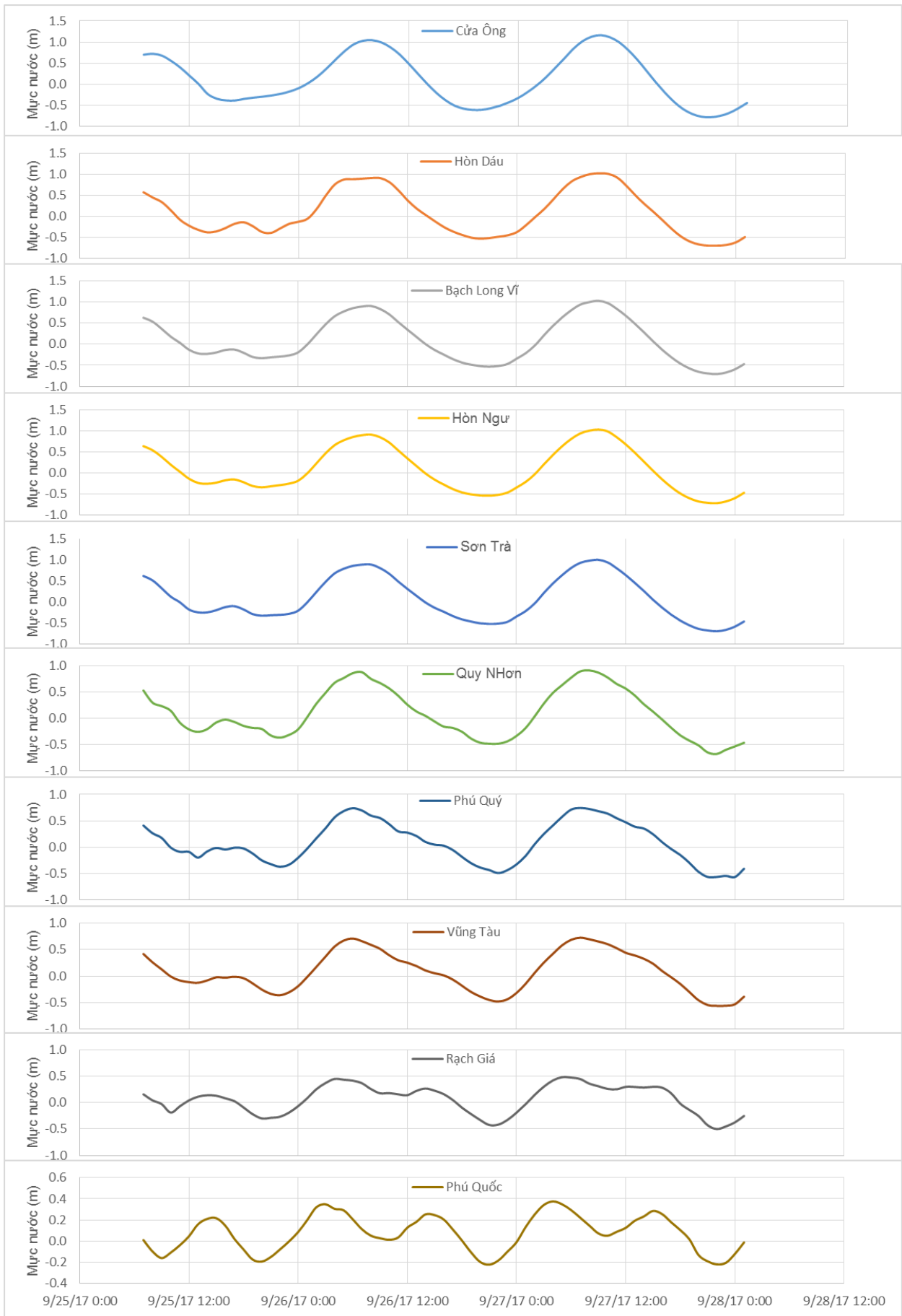
Thời điểm phát tin dự báo tiếp theo: 13 giờ 00 ngày 26/09/2017

Người xây dựng bản tin: Phạm Văn Tiến, Lê Đức Quyền, Nguyễn Hồng Hạnh

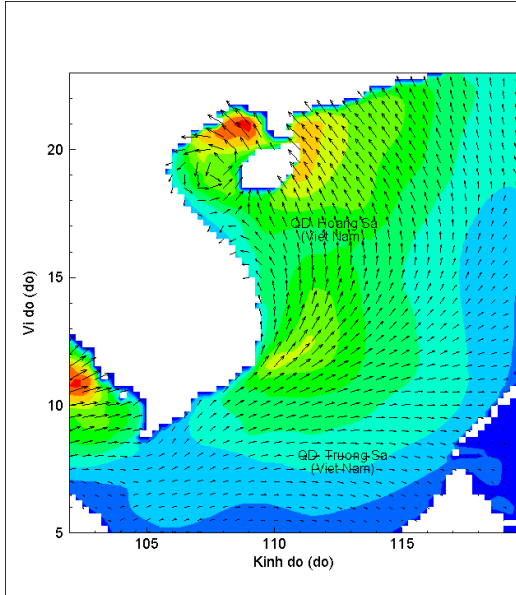
Người soát bản tin : Lê Quốc Huy

Biến trình mực nước tổng cộng tại 10 trạm Hải vãn

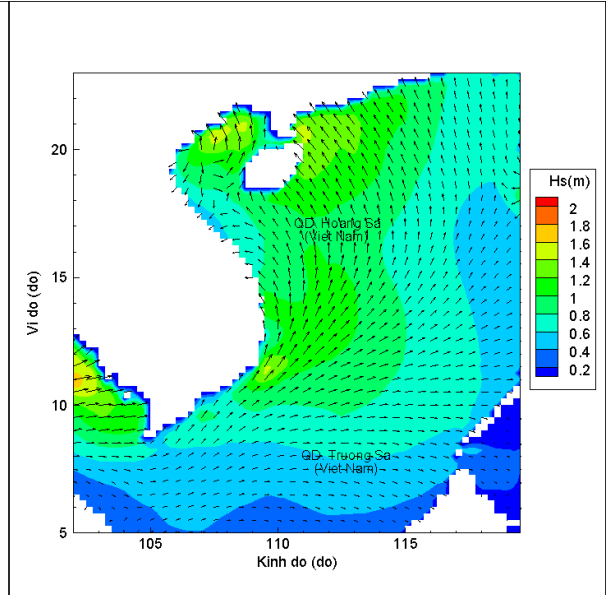
(Cửa Ông, Hòn Dấu, Bạch Long Vĩ, Hòn Ngự, Sơn Trà, Quy Nhơn, Phú Quý, Vũng Tàu, Rạch Giá, Phú Quốc)



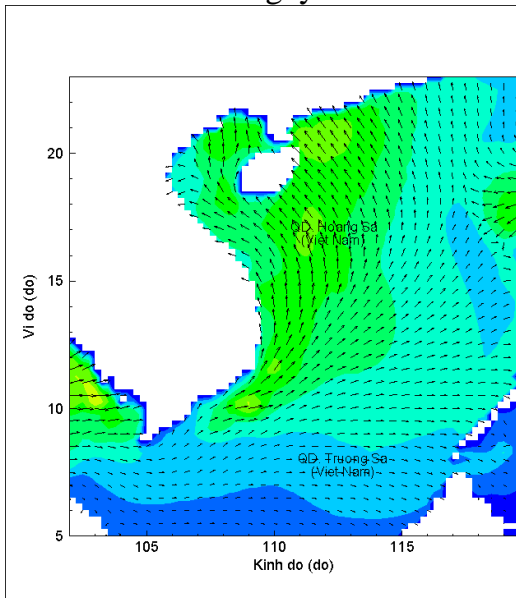
Phân bố độ cao sóng ven bờ và ngoài khơi biển Việt Nam



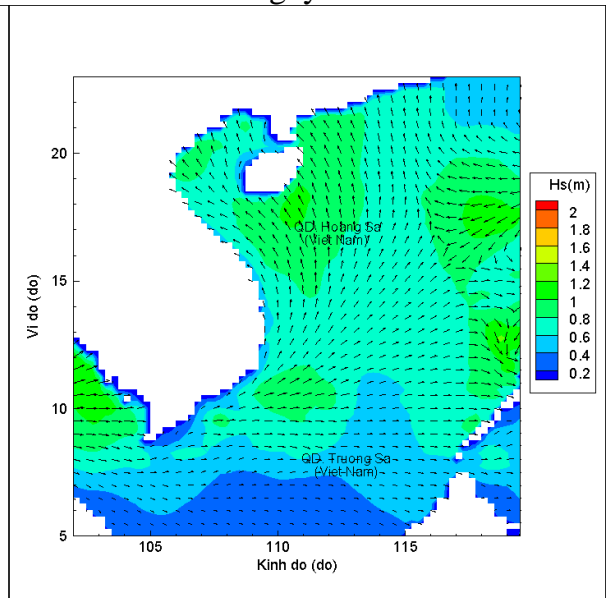
Lúc 13h ngày 25/09/2017



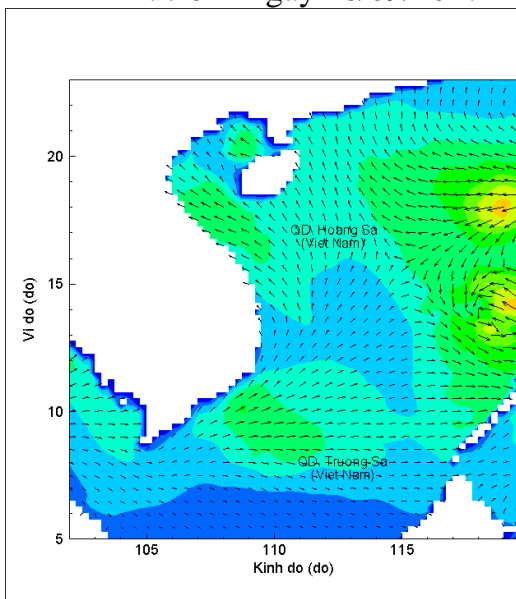
Lúc 19h ngày 25/09/2017



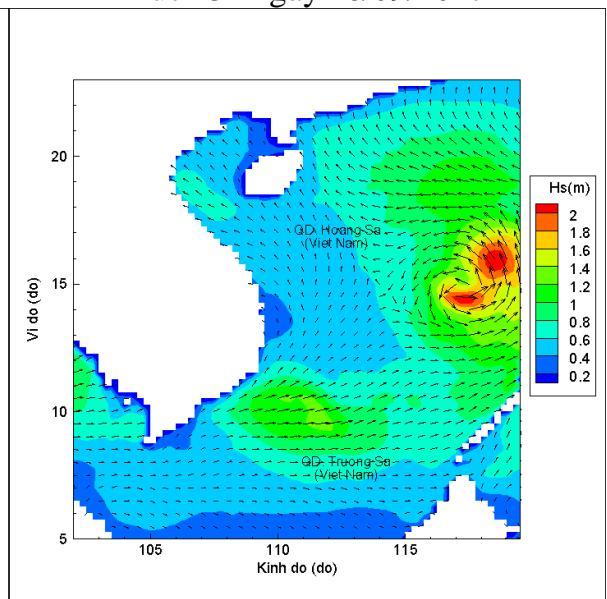
Lúc 01h ngày 26/09/2017



Lúc 13h ngày 26/09/2017



Lúc 01h ngày 27/09/2017



Lúc 13h ngày 27/09/2017