

**BẢN TIN DỰ BÁO MỨC NƯỚC VÀ SÓNG BIỂN**

(Lúc 13 giờ – 06Z ngày 24/09/2017)

Tỉnh/ TP	Huyện	Mức nước tổng cộng dự báo trong 48 giờ (cm)								
		24/09		25/09				26/09		
		13h	19h	1h	7h	13h	19h	1h	7h	13h
Quảng Ninh	Đầm Hà	60	-43	-21	12	83	5	-41	6	106
	Cửa Ông	54	-30	-20	15	75	0	-36	7	101
TP. Hải Phòng	Hòn Dấu	36	-30	-24	17	74	-1	-36	5	100
	Bạch Long Vĩ	37	-32	-21	24	68	-10	-39	11	91
Thái Bình	Thái Thụy	35	-28	-23	17	73	-2	-33	4	100
Nam Định	Hải Hậu	28	-19	-23	20	63	0	-27	7	91
Ninh Bình	Kim Sơn	29	-18	-19	19	63	-3	-26	4	91
Thanh Hóa	Quảng Xương	28	-15	-19	18	61	-2	-26	3	88
Nghệ An	Diễn Châu	26	-4	-26	16	56	8	-25	6	78
	Hòn Ngư	25	-2	-25	19	52	9	-26	5	74
Hà Tĩnh	Thạch Hà	17	6	-25	23	42	13	-27	6	64
Quảng Bình	Quảng Trạch	-1	14	-29	28	22	20	-23	15	42
	Quảng Ninh	-9	19	-27	31	11	22	-18	20	28
Quảng Trị	Gio Linh	-13	25	-23	33	2	24	-12	26	15
	Cồn Cỏ	-14	23	-23	35	2	21	-14	28	16
Thừa Thiên Huế	Hương Trà	-18	28	-17	34	-6	23	-7	31	5
	Phú Lộc	-22	28	-13	35	-13	20	-3	35	-4
TP. Đà Nẵng	Sơn Trà	-22	27	-9	37	-17	22	0	39	-11
	Hoàng Sa	-22	17	2	33	-23	9	7	41	-25
Quảng Nam	Tam Kỳ	-28	26	0	35	-23	20	6	45	-20
	Cù Lao Chàm	-25	26	-2	35	-20	19	5	43	-16
Quảng Ngãi	TP. Quảng Ngãi	-30	26	-1	37	-27	18	7	45	-24
	Lý Sơn	-27	24	1	36	-26	15	8	44	-24
Bình Định	Phú Mỹ	-30	27	0	36	-30	15	6	43	-28
	Quy Nhơn	-35	28	-1	36	-32	15	3	41	-31
Phú Yên	Tp. Tuy Hòa	-32	23	-6	32	-35	9	-1	37	-35
Khánh Hòa	TP. Nha Trang	-25	33	4	46	-25	20	8	49	-23
	Trường Sa	-32	17	1	33	-32	1	5	40	-29
Ninh Thuận	TP. PR-Tháp Chàm	-35	31	-5	42	-35	14	1	47	-29
Bình Thuận	TP. Phan Thiết	-43	24	-10	34	-38	-7	12	34	-18
	Phú Quý	-37	24	-5	38	-37	5	4	43	-29
Bà Rịa Vũng Tàu	Vũng Tàu	7	-50	41	-23	15	-76	58	-7	33
	Côn Đảo	15	-56	47	-17	27	-83	57	-4	49
TPHCM	Cần Giờ	12	-57	44	-32	22	-80	61	-14	40
Tiền Giang	Gò Công Tây	11	-61	44	-37	24	-85	63	-20	44
Bến Tre	Ba Tri	12	-71	49	-43	25	-92	68	-24	48
Trà Vinh	Duyên Hải	23	-82	59	-44	36	-105	76	-24	57
Sóc Trăng	Tân Phú	41	-91	67	-52	48	-111	74	-27	66
Bạc Liêu	TP. Bạc Liêu	62	-101	74	-54	57	-110	64	-23	71
Cà Mau	Năm Căn	56	-86	47	-36	49	-91	35	-7	61
	Trần Văn Thời	33	-18	9	3	32	-30	12	-2	46
Kiên Giang	Rạch Giá	22	28	-3	53	23	13	12	7	62
	Phú Quốc	7	8	-14	7	2	7	-9	3	21

Vùng Biển	Độ cao sóng biển dự báo trong 48 giờ		
	Độ cao sóng lớn nhất (m)	Hướng thịnh hành	Ghi chú
Bắc vịnh Bắc Bộ	0.3 - 1.4	Tây Bắc, Bắc	
Nam vịnh Bắc Bộ	0.6 - 0.9	Bắc, Tây Bắc	
Quảng Trị đến Quảng Ngãi	0.8 - 1.4	Bắc, Tây Bắc	
Bình Định đến Ninh Thuận	1.1 - 2.1	Tây, Tây Nam	Cảnh báo
Bình Thuận đến Cà Mau	0.3 - 2.1	Tây Nam, Nam	Cảnh báo
Cà Mau đến Kiên Giang	0.3 - 1.9	Nam, Đông Nam	
Quần đảo Hoàng Sa	1.2 - 1.5	Tây, Tây Bắc	
Quần đảo Trường Sa	0.7 - 1.3	Nam, Tây Nam	
Bắc Biển Đông	0.9 - 2.0	Tây, Tây Bắc	Cảnh báo
Giữa Biển Đông	0.9 - 2.0	Tây Nam, Nam	Cảnh báo
Nam Biển Đông	0.4 - 1.7	Nam, Tây Nam	

**Tin phát lúc: 13 giờ 00s**

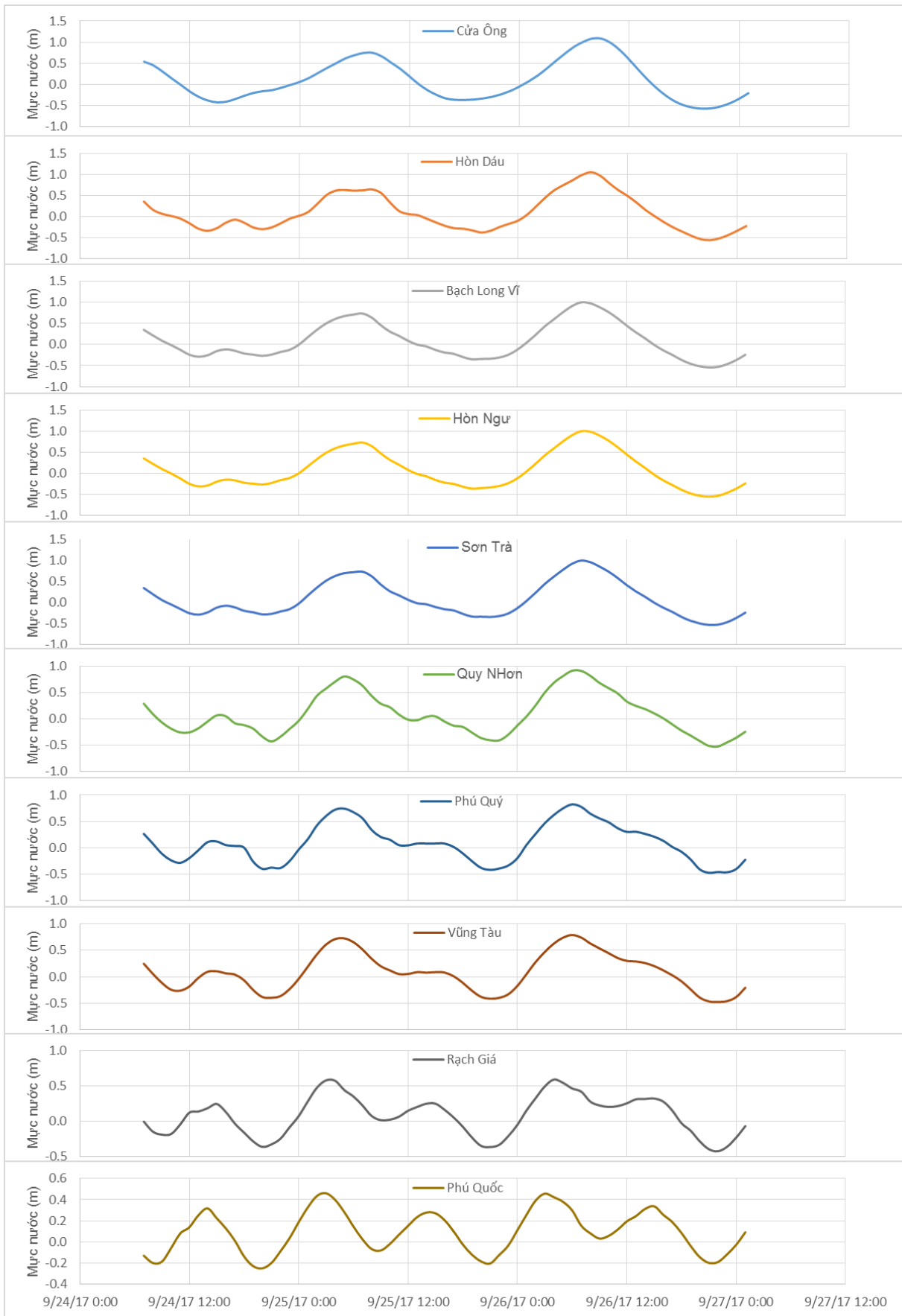
Thời điểm phát tin dự báo tiếp theo: 13 giờ 00 ngày 25/09/2017

Người xây dựng bản tin: Phạm Văn Tiến, Lê Đức Quyền, Nguyễn Hồng Hạnh

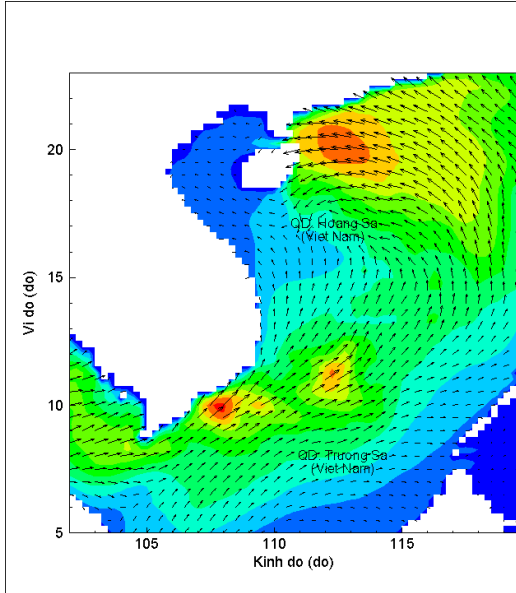
Người soát bản tin : Nguyễn Thị Thanh

# Biến trình mực nước tổng cộng tại 10 trạm Hải văn

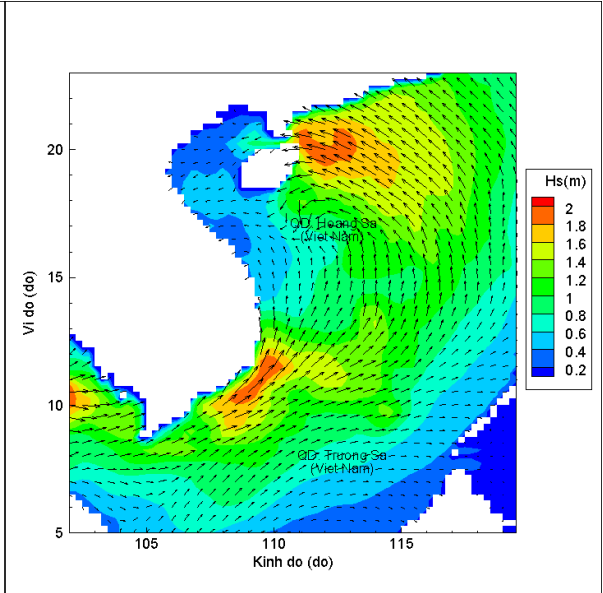
(Cửa Ông, Hòn Dấu, Bạch Long Vĩ, Hòn Ngự, Sơn Trà, Quy Nhơn, Phú Quý, Vũng Tàu, Rạch Giá, Phú Quốc)



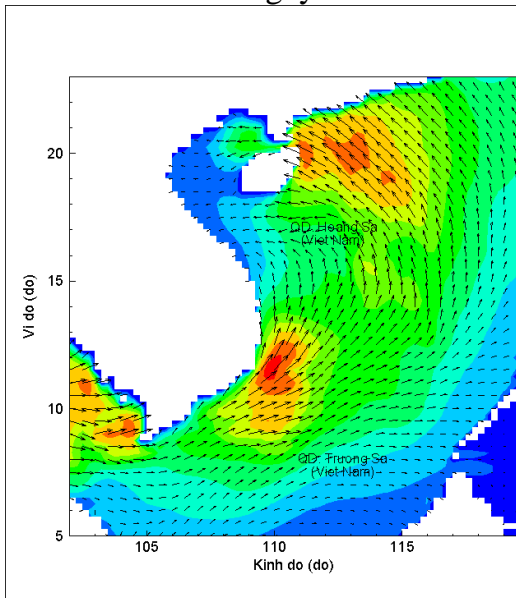
# Phân bố độ cao sóng ven bờ và ngoài khơi biển Việt Nam



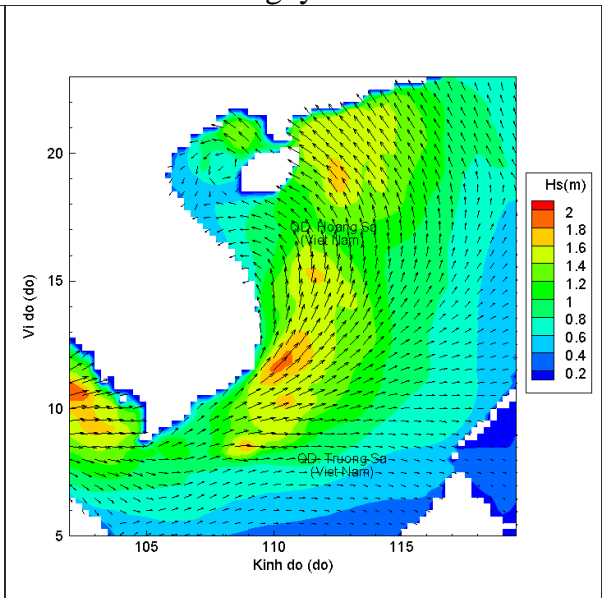
Lúc 13h ngày 24/09/2017



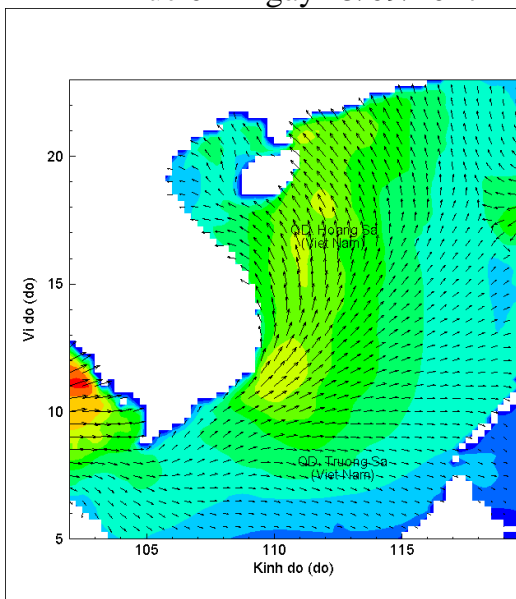
Lúc 19h ngày 24/09/2017



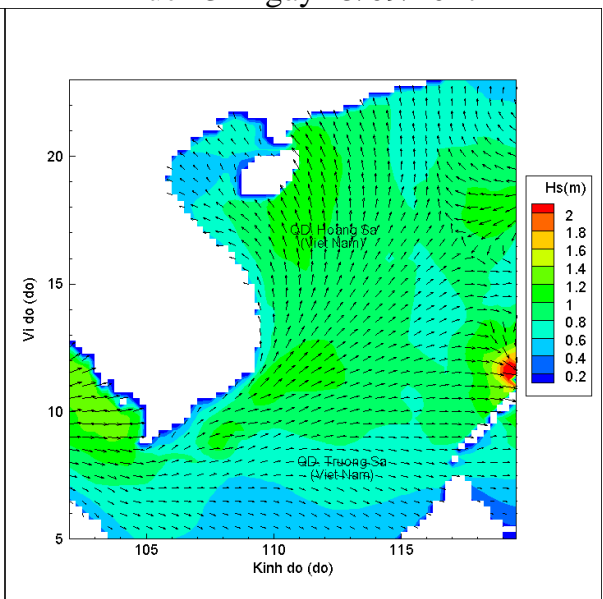
Lúc 01h ngày 25/09/2017



Lúc 13h ngày 25/09/2017



Lúc 01h ngày 26/09/2017



Lúc 13h ngày 26/09/2017