

**BẢN TIN DỰ BÁO MỨC NƯỚC VÀ SÓNG BIỂN**

(Lúc 13 giờ – 06Z ngày 22/09/2017)

Tỉnh/ TP	Huyện	Mức nước tổng cộng dự báo trong 48 giờ (cm)								
		22/09		23/09				24/09		
		13h	19h	1h	7h	13h	19h	1h	7h	13h
Quảng Ninh	Đầm Hà	0	-53	57	13	38	-45	20	19	73
	Cửa Ông	-17	-27	43	26	28	-30	12	24	63
TP. Hải Phòng	Hòn Dấu	-42	-19	22	38	12	-18	5	38	53
	Bạch Long Vĩ	-29	-23	34	30	12	-27	8	30	47
Thái Bình	Thái Thụy	-45	-13	15	42	11	-14	1	39	52
Nam Định	Hải Hậu	-54	-2	6	56	-1	-6	-9	40	42
Ninh Bình	Kim Sơn	-54	-3	5	59	0	-6	-9	42	43
Thanh Hóa	Quảng Xương	-54	1	3	59	1	-4	-10	42	43
Nghệ An	Diễn Châu	-52	10	-1	56	2	5	-15	42	36
	Hòn Ngư	-50	13	-3	54	-1	6	-14	42	33
Hà Tĩnh	Thạch Hà	-48	20	-11	53	-8	15	-14	48	24
Quảng Bình	Quảng Trạch	-42	23	-21	57	-18	26	-16	52	6
	Quảng Ninh	-38	28	-25	54	-19	32	-18	50	0
Quảng Trị	Gio Linh	-31	30	-25	50	-20	35	-17	48	-5
	Cồn Cỏ	-33	30	-24	50	-20	34	-18	49	-7
Thừa Thiên Huế	Hương Trà	-24	26	-21	42	-16	37	-15	44	-8
	Phú Lộc	-21	23	-17	36	-11	38	-11	41	-13
TP. Đà Nẵng	Sơn Trà	-15	25	-16	33	-13	33	-13	39	-18
	Hoàng Sa	1	19	-4	15	-11	21	-1	27	-19
Quảng Nam	Tam Kỳ	-7	28	-12	27	-14	28	-10	34	-20
	Cù Lao Chàm	-9	25	-12	28	-12	28	-9	34	-18
Quảng Ngãi	TP. Quảng Ngãi	-7	27	-12	24	-15	30	-6	33	-24
	Lý Sơn	-4	24	-9	22	-13	27	-4	30	-22
Bình Định	Phú Mỹ	-4	27	-10	21	-18	29	-7	31	-26
	Quy Nhơn	-8	26	-11	23	-20	31	-7	30	-29
Phú Yên	Tp. Tuy Hòa	-9	24	-15	19	-23	25	-12	28	-34
Khánh Hòa	TP. Nha Trang	-6	31	-13	25	-21	30	-10	34	-31
	Trường Sa	-10	31	-14	19	-23	24	-9	27	-30
Ninh Thuận	TP. PR-Tháp Chàm	-15	33	-23	27	-28	31	-20	33	-39
Bình Thuận	TP. Phan Thiết	-48	73	-55	50	-48	47	-35	41	-49
	Phú Quý	-16	39	-25	29	-29	30	-19	33	-36
Bà Rịa Vũng Tàu	Vũng Tàu	-41	41	-28	12	-11	-19	15	-11	6
	Côn Đảo	-21	30	-19	0	-8	-23	21	-17	20
TPHCM	Cần Giờ	-51	33	-28	5	-9	-31	18	-18	12
Tiền Giang	Gò Công Tây	-55	33	-29	5	-12	-33	18	-21	13
Bến Tre	Ba Tri	-50	27	-26	2	-9	-41	21	-28	18
Trà Vinh	Duyên Hải	-32	19	-15	-10	9	-41	32	-36	26
Sóc Trăng	Tân Phú	-7	4	3	-32	25	-55	45	-50	48
Bạc Liêu	TP. Bạc Liêu	37	-35	36	-65	48	-83	61	-69	69
Cà Mau	Năm Căn	43	-41	33	-53	38	-78	42	-53	58
	Trần Văn Thời	2	8	-9	2	2	-17	1	-3	28
Kiên Giang	Rạch Giá	-7	35	-11	37	-23	21	-11	29	20
	Phú Quốc	-5	8	-16	-2	-4	-5	-23	2	10

Vùng Biển	Độ cao sóng biển dự báo trong 48 giờ		
	Độ cao sóng lớn nhất (m)	Hướng thịnh hành	Ghi chú
Bắc vịnh Bắc Bộ	0,3 - 1,2	Tây Bắc, Bắc	
Nam vịnh Bắc Bộ	0,7 - 1,4	Bắc, Tây Bắc	
Quảng Trị đến Quảng Ngãi	0,9 - 1,6	Bắc, Tây Bắc	
Bình Định đến Ninh Thuận	1,1 - 2,4	Tây	Cảnh báo
Bình Thuận đến Cà Mau	0,3 - 2,3	Tây Nam	Cảnh báo
Cà Mau đến Kiên Giang	0,3 - 1,9	Nam	
Quần đảo Hoàng Sa	1,2 - 1,5	Tây, Tây Bắc	
Quần đảo Trường Sa	1,0 - 1,9	Tây Nam, Nam	
Bắc Biển Đông	0,9 - 1,9	Tây, Tây Bắc, Bắc	
Giữa Biển Đông	1,0 - 2,3	Tây Nam	Cảnh báo
Nam Biển Đông	0,5 - 2,3	Nam	Cảnh báo

**Tin phát lúc: 13 giờ 00s**

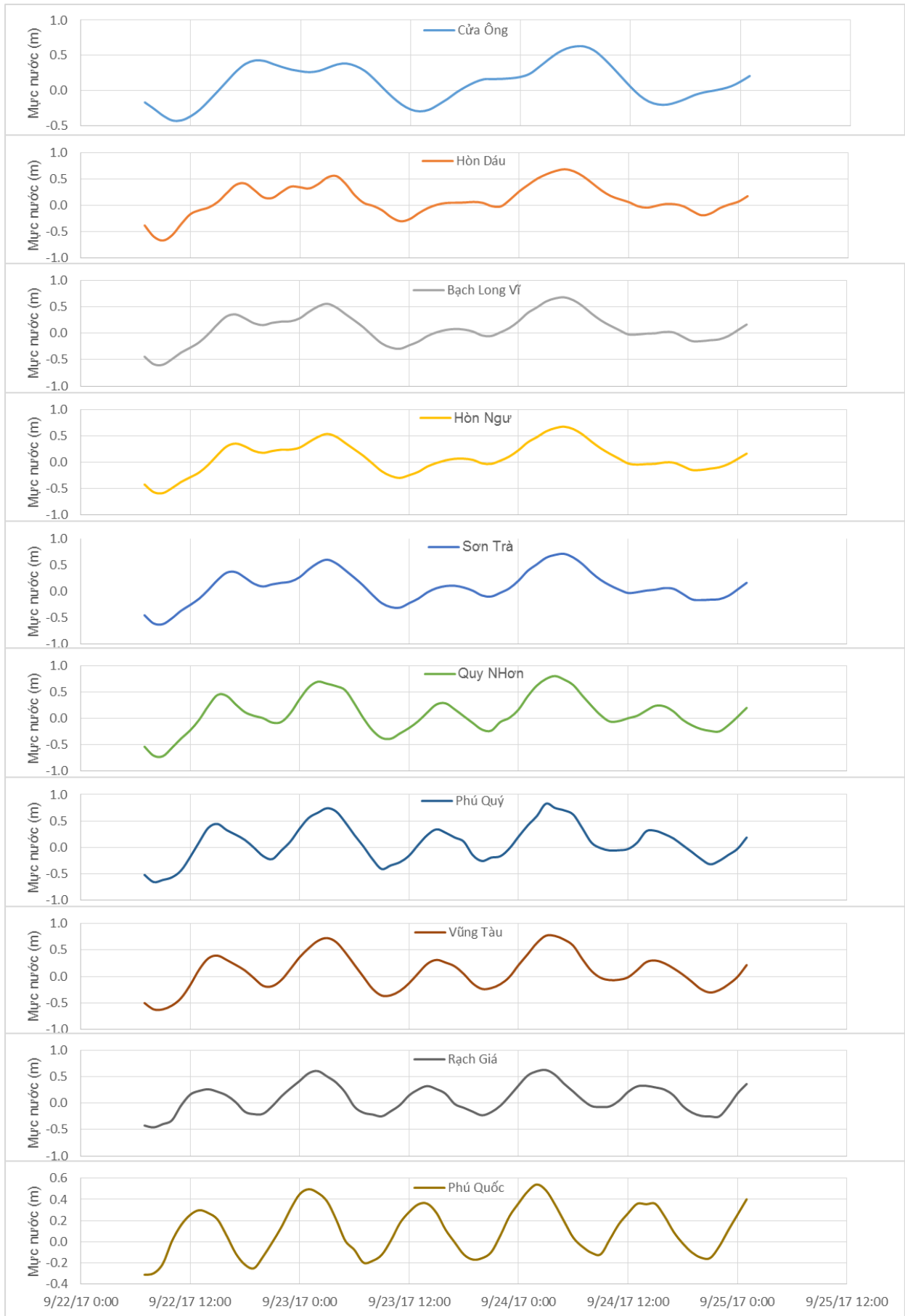
Thời điểm phát tin dự báo tiếp theo: 13 giờ 00 ngày 23/09/2017

Người xây dựng bản tin: Phạm Tiến Đạt, Nguyễn Thị Lan

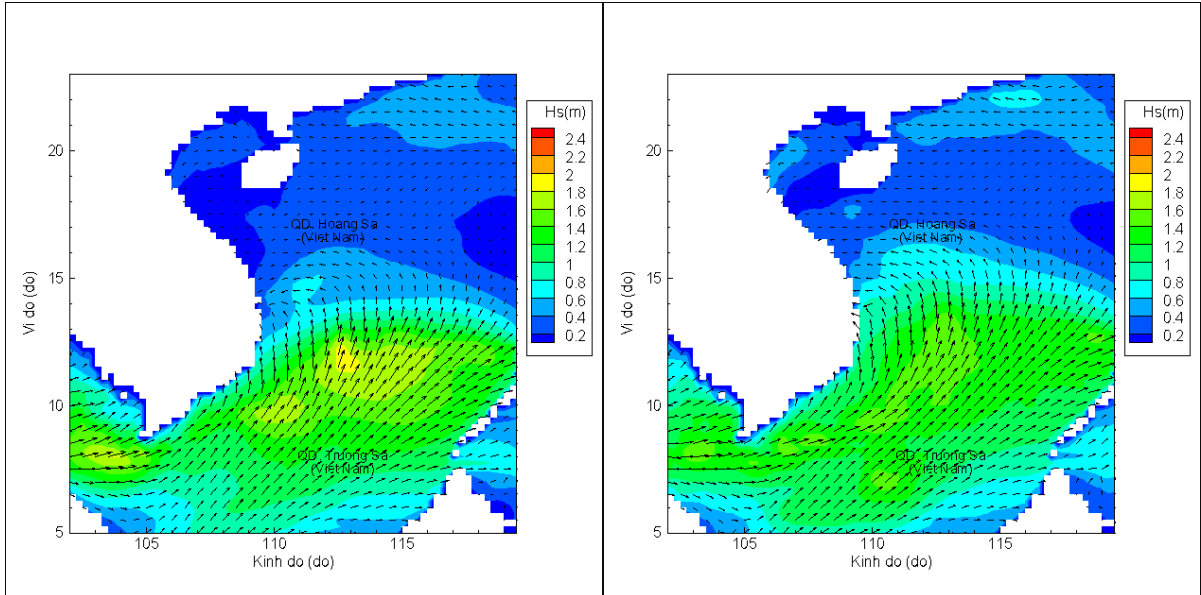
Người soát bản tin : Nguyễn Thị Thanh

## Biến trình mực nước tổng cộng tại 10 trạm Hải vãn

(Cửa Ông, Hòn Dấu, Bạch Long Vĩ, Hòn Ngự, Sơn Trà, Quy Nhơn, Phú Quý, Vũng Tàu, Rạch Giá, Phú Quốc)

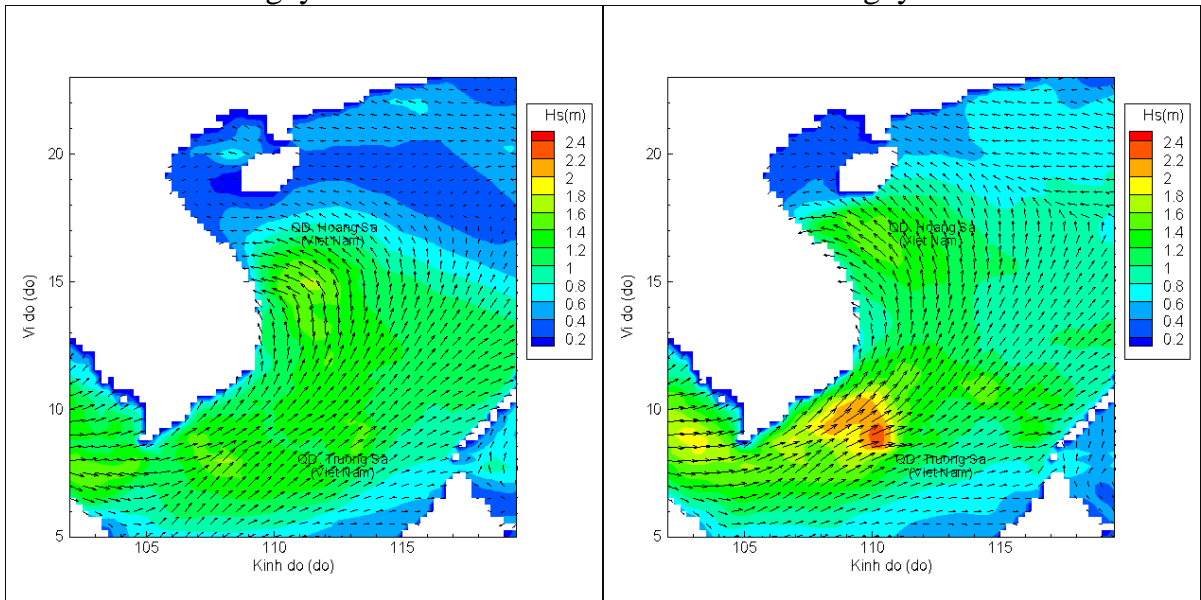


# Phân bố độ cao sóng ven bờ và ngoài khơi biển Việt Nam



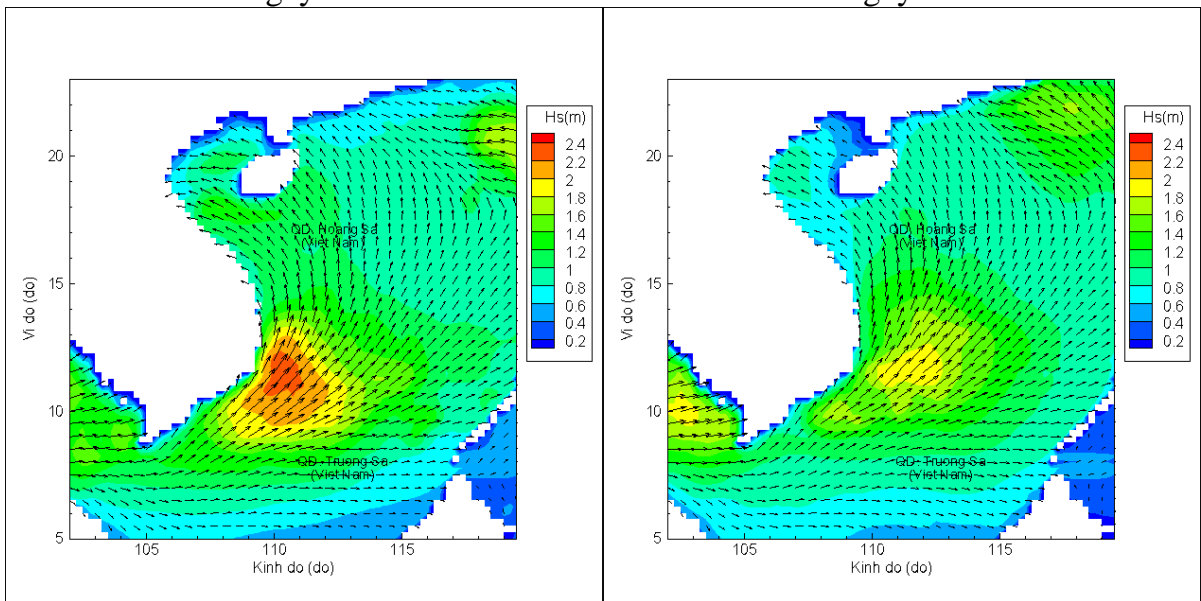
Lúc 13h ngày 22/09/2017

Lúc 19h ngày 22/09/2017



Lúc 01h ngày 23/09/2017

Lúc 13h ngày 23/09/2017



Lúc 01h ngày 24/09/2017

Lúc 13h ngày 24/09/2017