

BẢN TIN DỰ BÁO MỨC NƯỚC VÀ SÓNG BIỂN

(Lúc 13 giờ – 06Z ngày 21/09/2017)

Tỉnh/ TP	Huyện	Mức nước tổng cộng dự báo trong 48 giờ (cm)								
		21/09		22/09				23/09		
		13h	19h	1h	7h	13h	19h	1h	7h	13h
Quảng Ninh	Đầm Hà	-27	-27	87	-9	9	-40	66	13	49
	Cửa Ông	-45	-4	66	8	-9	-17	48	26	28
TP. Hải Phòng	Hòn Dấu	-68	12	43	31	-27	0	28	43	14
	Bạch Long Vĩ	-51	7	55	18	-16	-10	39	31	17
Thái Bình	Thái Thụy	-72	18	33	37	-30	7	21	47	11
Nam Định	Hải Hậu	-80	30	16	51	-40	19	12	56	3
Ninh Bình	Kim Sơn	-80	31	11	53	-40	21	8	55	3
Thanh Hóa	Quảng Xương	-80	32	9	56	-39	23	6	55	3
Nghệ An	Diễn Châu	-76	33	6	58	-38	26	0	60	0
	Hòn Ngư	-73	34	3	58	-38	27	-2	61	-1
Hà Tĩnh	Thạch Hà	-69	35	-3	57	-39	31	-7	63	-6
Quảng Bình	Quảng Trạch	-56	36	-9	57	-38	34	-12	63	-15
	Quảng Ninh	-46	35	-15	53	-33	39	-15	59	-17
Quảng Trị	Gio Linh	-33	33	-16	46	-29	40	-15	53	-16
	Cồn Cỏ	-34	34	-15	45	-29	40	-15	54	-18
Thừa Thiên Huế	Hương Trà	-20	27	-16	38	-20	38	-13	47	-14
	Phú Lộc	-10	22	-16	33	-11	35	-12	41	-14
TP. Đà Nẵng	Sơn Trà	3	22	-14	26	-3	35	-12	34	-14
	Hoàng Sa	21	13	-5	6	5	22	-4	15	-13
Quảng Nam	Tam Kỳ	11	17	-13	20	1	34	-9	31	-7
	Cù Lao Chàm	9	17	-13	21	0	33	-10	31	-8
Quảng Ngãi	TP. Quảng Ngãi	14	19	-16	15	0	31	-10	26	-11
	Lý Sơn	16	17	-12	13	1	29	-7	24	-10
Bình Định	Phú Mỹ	16	19	-12	12	-2	29	-9	22	-15
	Quy Nhơn	16	20	-12	12	-3	30	-12	22	-18
Phú Yên	Tp. Tuy Hòa	19	23	-11	15	1	35	-5	28	-13
Khánh Hòa	TP. Nha Trang	16	26	-16	17	-2	36	-13	26	-18
	Trường Sa	11	28	-22	14	-9	32	-16	19	-24
Ninh Thuận	TP. PR-Tháp Chàm	6	30	-25	21	-10	39	-20	33	-26
Bình Thuận	TP. Phan Thiết	-41	84	-79	55	-52	63	-53	56	-55
	Phú Quý	1	37	-34	25	-16	39	-24	31	-31
Bà Rịa Vũng Tàu	Vũng Tàu	-53	101	-84	36	-35	31	-5	11	-21
	Côn Đảo	-36	74	-64	25	-13	20	-8	-5	0
TPHCM	Cần Giờ	-56	104	-77	32	-34	23	1	5	-22
Tiền Giang	Gò Công Tây	-62	108	-85	36	-37	25	0	3	-26
Bến Tre	Ba Tri	-62	102	-88	42	-34	28	1	-8	-22
Trà Vinh	Duyên Hải	-50	89	-78	29	-18	22	6	-19	1
Sóc Trăng	Tân Phú	-29	68	-53	5	6	-8	15	-40	28
Bạc Liêu	TP. Bạc Liêu	18	21	-8	-43	45	-46	41	-74	60
Cà Mau	Năm Căn	33	3	3	-48	39	-52	35	-70	48
	Trần Văn Thời	-5	38	-30	-2	0	-4	-9	-3	3
Kiên Giang	Rạch Giá	-23	49	-23	17	-18	44	-25	43	24
	Phú Quốc	-5	6	-12	-1	-8	-5	-24	3	2

Vùng Biển	Độ cao sóng biển dự báo trong 48 giờ		
	Độ cao sóng lớn nhất (m)	Hướng thịnh hành	Ghi chú
Bắc vịnh Bắc Bộ	0,3 - 1,0	Bắc	
Nam vịnh Bắc Bộ	0,5 - 0,8	Bắc	
Quảng Trị đến Quảng Ngãi	0,6 - 1,2	Bắc	
Bình Định đến Ninh Thuận	1,1 - 2,4	Tây	Cảnh báo
Bình Thuận đến Cà Mau	0,3 - 2,6	Tây Nam	Cảnh báo
Cà Mau đến Kiên Giang	0,3 - 2,5	Nam	Cảnh báo
Quần đảo Hoàng Sa	1,0 - 1,1	Bắc	
Quần đảo Trường Sa	1,3 - 2,2	Tây Nam	Cảnh báo
Bắc Biển Đông	0,7 - 1,8	Bắc	
Giữa Biển Đông	1,0 - 2,1	Tây Nam	Cảnh báo
Nam Biển Đông	0,8 - 2,4	Tây Nam	Cảnh báo

Tin phát lúc: 13 giờ 00s

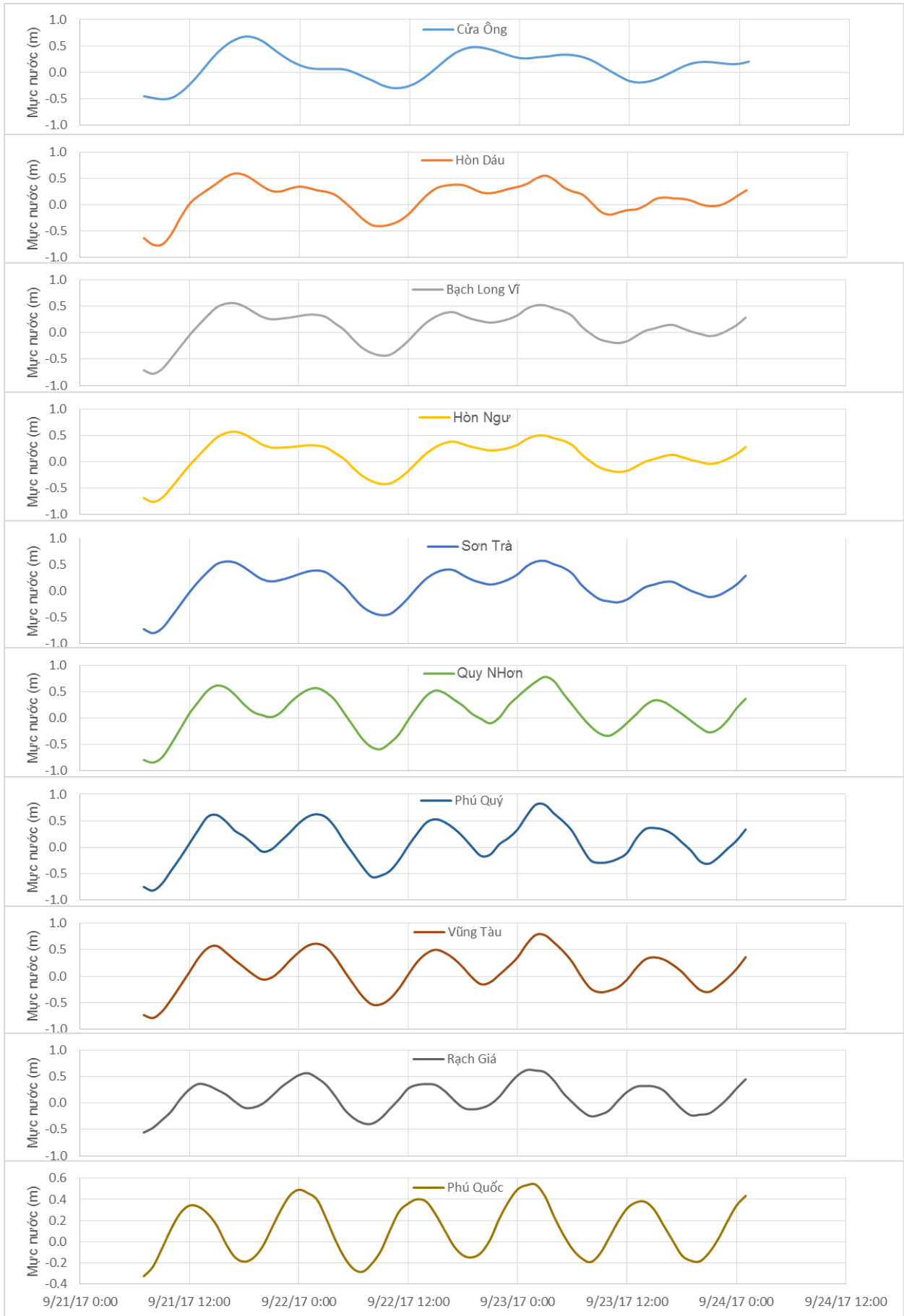
Thời điểm phát tin dự báo tiếp theo: 13 giờ 00 ngày 22/09/2017

Người xây dựng bản tin: Dương Ngọc Tiến, Nguyễn Thị Phương

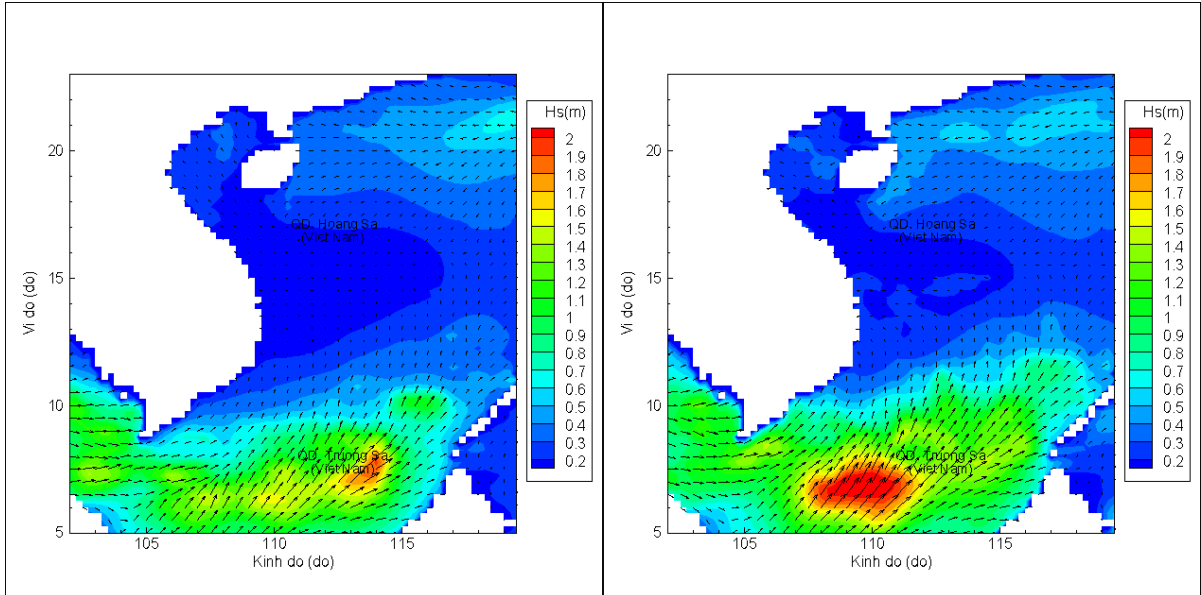
Người soát bản tin : Lê Quốc Huy

Biến trình mực nước tổng cộng tại 10 trạm Hải vãn

(Cửa Ông, Hòn Dấu, Bạch Long Vĩ, Hòn Ngự, Sơn Trà, Quy Nhơn, Phú Quý, Vũng Tàu, Rạch Giá, Phú Quốc)

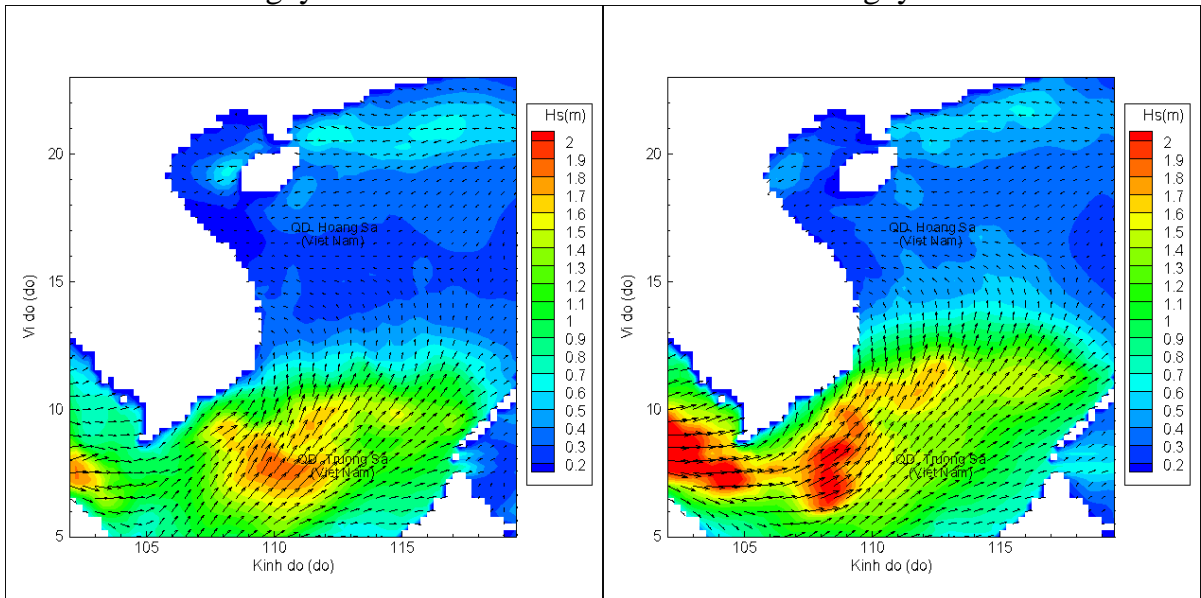


Phân bố độ cao sóng ven bờ và ngoài khơi biển Việt Nam



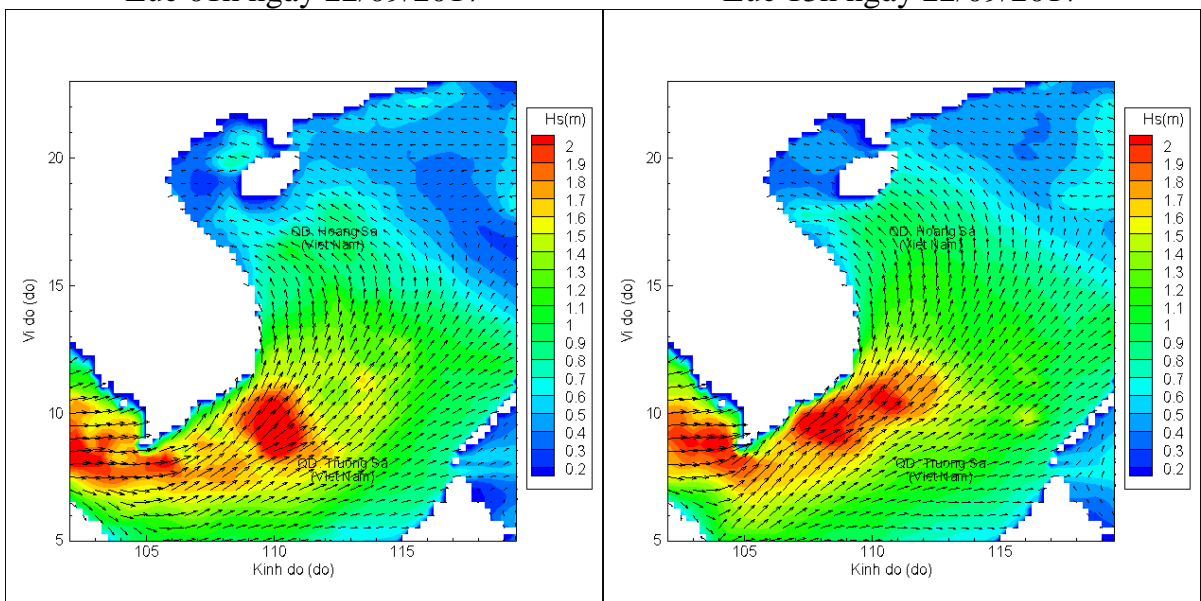
Lúc 13h ngày 21/09/2017

Lúc 19h ngày 21/09/2017



Lúc 01h ngày 22/09/2017

Lúc 13h ngày 22/09/2017



Lúc 01h ngày 23/09/2017

Lúc 13h ngày 23/09/2017