

**BẢN TIN DỰ BÁO MỨC NƯỚC VÀ SÓNG BIỂN**

(Lúc 13 giờ – 06Z ngày 19/09/2017)

Tỉnh/ TP	Huyện	Mức nước tổng cộng dự báo trong 48 giờ (cm)								
		19/09		20/09				21/09		
		13h	19h	1h	7h	13h	19h	1h	7h	13h
Quảng Ninh	Đầm Hà	-62	56	109	-61	-43	16	117	-34	-19
	Cửa Ông	-74	76	82	-36	-58	40	91	-9	-39
TP. Hải Phòng	Hòn Dấu	-96	85	62	-12	-79	57	65	16	-56
	Bạch Long Vĩ	-70	79	65	-31	-60	49	73	-4	-42
Thái Bình	Thái Thụy	-99	89	50	-2	-82	63	53	24	-60
Nam Định	Hải Hậu	-100	94	34	12	-90	72	36	40	-71
Ninh Bình	Kim Sơn	-101	98	26	18	-93	75	29	47	-72
Thanh Hóa	Quảng Xương	-102	94	20	23	-94	73	23	50	-72
Nghệ An	Diễn Châu	-98	82	14	29	-85	68	16	51	-65
	Hòn Ngư	-91	80	16	27	-84	65	16	51	-63
Hà Tĩnh	Thạch Hà	-78	70	18	25	-77	57	15	49	-57
Quảng Bình	Quảng Trạch	-55	42	14	21	-54	44	6	45	-48
	Quảng Ninh	-38	32	6	21	-41	39	-3	44	-40
Quảng Trị	Gio Linh	-18	24	1	19	-26	34	-9	41	-29
	Cồn Cỏ	-17	27	0	16	-26	37	-9	39	-30
Thừa Thiên Huế	Hương Trà	0	10	-5	14	-7	25	-11	33	-14
	Phú Lộc	12	-4	-11	10	9	17	-14	27	-1
TP. Đà Nẵng	Sơn Trà	24	-13	-15	9	18	11	-12	21	8
	Hoàng Sa	51	-17	-12	-6	41	3	-12	-2	22
Quảng Nam	Tam Kỳ	37	-17	-15	8	30	3	-18	15	19
	Cù Lao Chàm	33	-15	-14	8	26	6	-16	16	15
Quảng Ngãi	TP. Quảng Ngãi	47	-18	-16	1	37	4	-18	9	22
	Lý Sơn	47	-18	-15	1	37	4	-15	8	23
Bình Định	Phú Mỹ	52	-17	-16	-4	40	6	-17	5	23
	Quy Nhơn	53	-17	-14	-5	39	7	-17	3	21
Phú Yên	Tp. Tuy Hòa	47	-21	-23	-7	34	2	-23	-1	14
Khánh Hòa	TP. Nha Trang	50	-13	-21	2	36	8	-25	7	16
	Trường Sa	44	-3	-32	5	29	17	-33	9	11
Ninh Thuận	TP. PR-Tháp Chàm	43	-12	-33	4	26	11	-38	11	5
Bình Thuận	TP. Phan Thiết	-7	48	-101	66	-28	78	-110	58	-44
	Phú Quý	35	2	-44	16	19	23	-50	19	0
Bà Rịa Vũng Tàu	Vũng Tàu	-68	130	-182	115	-72	138	-155	80	-56
	Côn Đảo	-42	107	-152	72	-44	103	-115	51	-33
TPHCM	Cần Giờ	-79	140	-186	116	-77	144	-155	82	-55
Tiền Giang	Gò Công Tây	-85	145	-194	120	-83	149	-161	87	-60
Bến Tre	Ba Tri	-84	143	-194	118	-82	144	-164	85	-59
Trà Vinh	Duyên Hải	-76	137	-190	104	-70	124	-148	72	-46
Sóc Trăng	Tân Phú	-64	120	-174	73	-49	101	-116	42	-24
Bạc Liêu	TP. Bạc Liêu	-17	79	-116	9	1	52	-57	-19	23
Cà Mau	Năm Căn	11	48	-73	-25	22	25	-25	-46	34
	Trần Văn Thời	-11	46	-50	14	-16	37	-31	12	-7
Kiên Giang	Rạch Giá	-29	64	-36	32	-25	56	-40	44	-21
	Phú Quốc	-21	7	-10	-3	-20	3	-3	8	-15

Vùng Biển	Độ cao sóng biển dự báo trong 48 giờ		
	Độ cao sóng lớn nhất (m)	Hướng thịnh hành	Ghi chú
Bắc vịnh Bắc Bộ	0.3 - 0.6	Tây Bắc	
Nam vịnh Bắc Bộ	0.5 - 0.8	Tây Bắc, Tây	
Quảng Trị đến Quảng Ngãi	0.3 - 0.6	Tây Bắc	
Bình Định đến Ninh Thuận	0.5 - 1.3	Bắc, Tây Nam	
Bình Thuận đến Cà Mau	0.3 - 2.0	Tây Nam, Nam	Cảnh báo
Cà Mau đến Kiên Giang	0.3 - 1.9	Nam, Đông Nam	
Quần đảo Hoàng Sa	0.4 - 0.5	Bắc, Đông Bắc, Tây	
Quần đảo Trường Sa	0.6 - 1.8	Tây Nam	
Bắc Biển Đông	0.4 - 1.1	Đông Bắc, Bắc	
Giữa Biển Đông	0.4 - 1.5	Tây Nam	
Nam Biển Đông	0.7 - 2.0	Nam, Tây Nam	Cảnh báo

**Tin phát lúc: 13 giờ 00s**

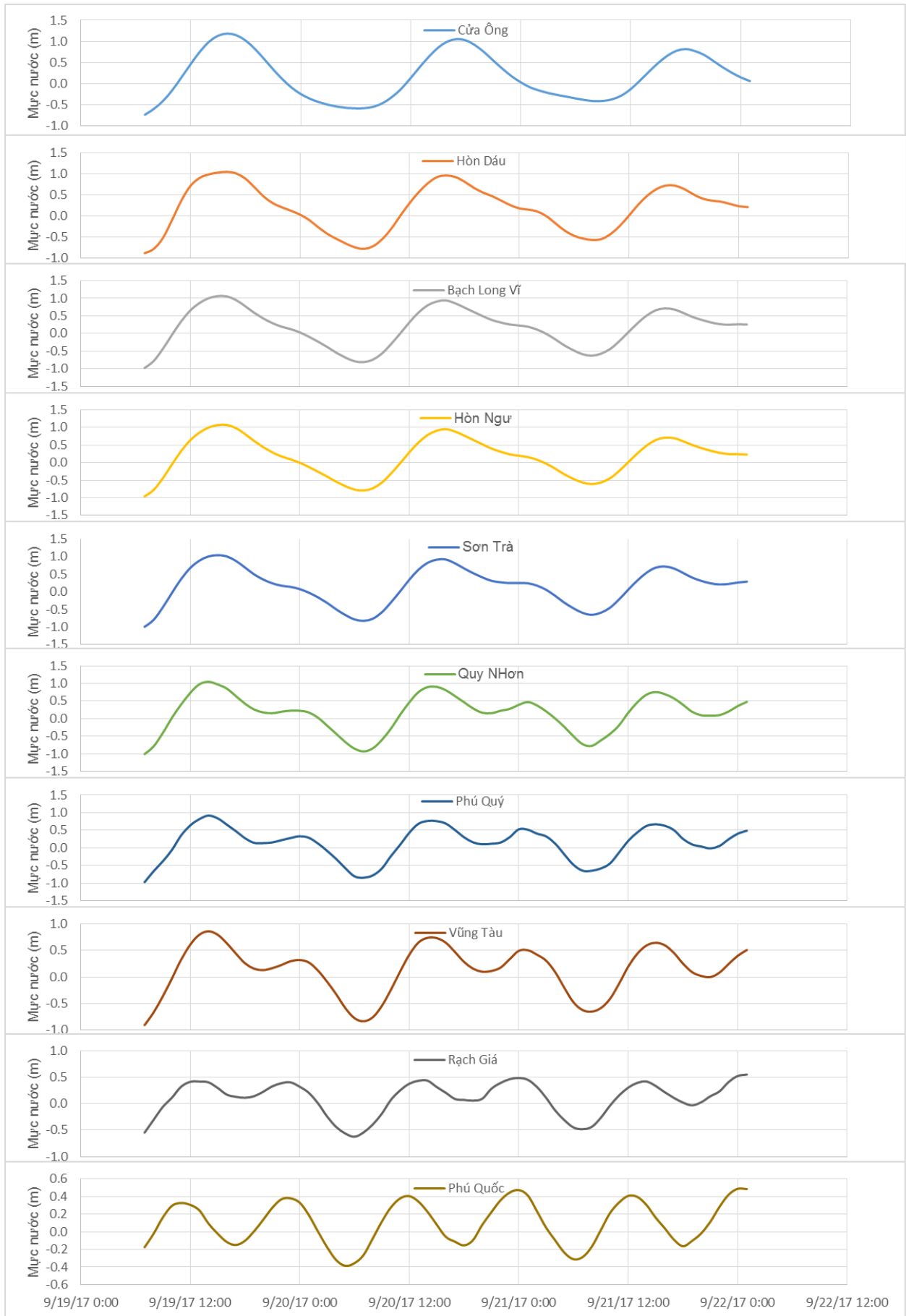
Thời điểm phát tin dự báo tiếp theo: 13 giờ 00 ngày 20/09/2017

Người xây dựng bản tin: Đặng Linh Chi, Khương Văn Hải

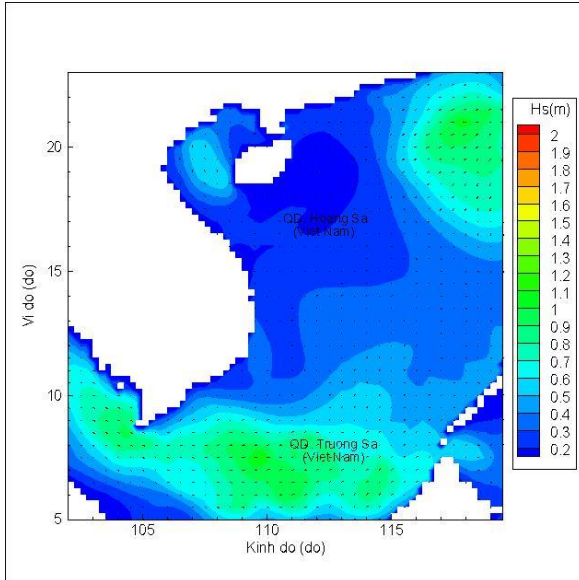
Người soát bản tin : Nguyễn Thị Thanh

## Biến trình mực nước tổng cộng tại 10 trạm Hải văn

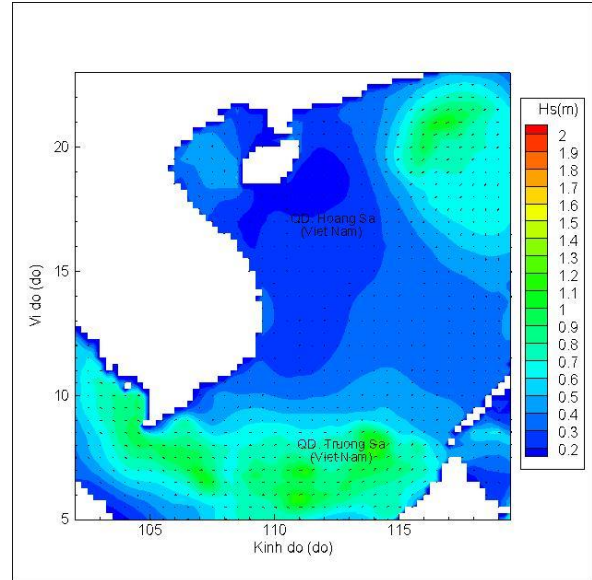
(Cửa Ông, Hòn Dấu, Bạch Long Vĩ, Hòn Ngự, Sơn Trà, Quy Nhơn, Phú Quý, Vũng Tàu, Rạch Giá, Phú Quốc)



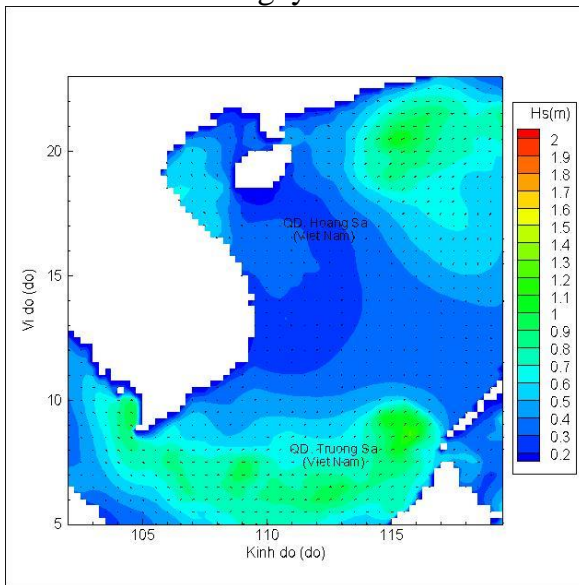
## Phân bố độ cao sóng ven bờ và ngoài khơi biển Việt Nam



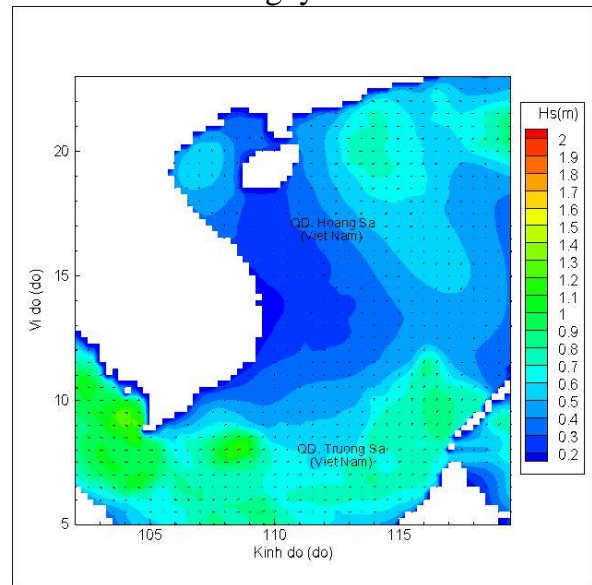
Lúc 13h ngày 19/09/2017



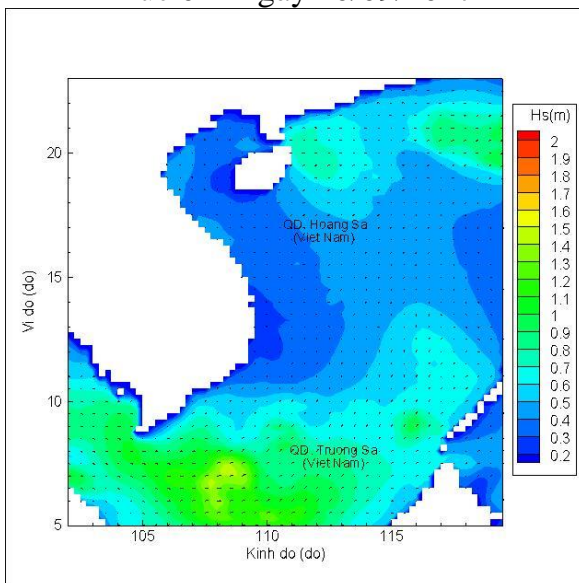
Lúc 19h ngày 19/09/2017



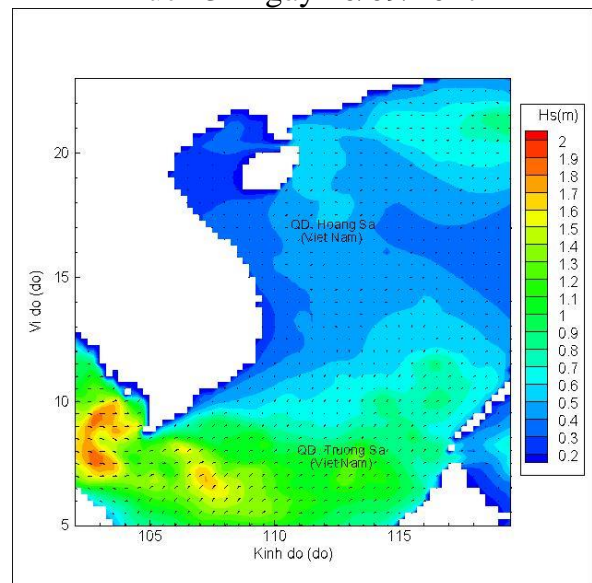
Lúc 01h ngày 20/09/2017



Lúc 13h ngày 20/09/2017



Lúc 01h ngày 21/09/2017



Lúc 13h ngày 21/09/2017