

BẢN TIN DỰ BÁO NƯỚC DÂNG VÀ SÓNG TRONG BÃO SỐ 10

(Lúc 13 giờ 15/09/2017 – 06Z ngày 15/09/2017)

Bảng giá trị nước dâng do bão (NDDB) lớn nhất tại một số điểm ven biển

Tỉnh	Địa danh	NDDB lớn nhất (cm)	Thời điểm NDDB đạt lớn nhất	
			Giờ	Ngày/ tháng
Thái Bình	Thái Thụy	99	16	15/9
Nam Định	Hải Hậu	94	23	15/9
Ninh Bình	Kim Sơn	101	15	15/9
Thanh Hóa	Quảng Xương	101	20	15/9
Nghệ An	Diễn Châu	123	15	15/9
	Hòn Ngư	116	14	15/9
Hà Tĩnh	Thạch Hà	121	14	15/9
Quảng Bình	Quảng Trạch	55	22	15/9
	Quảng Ninh	47	21	15/9
Quảng Trị	Gio Linh	41	21	15/9
	Cồn Cỏ	38	21	15/9

Bảng giá trị độ cao sóng lớn nhất tại các vùng biển hải đảo Việt Nam

Vùng Biển	Độ cao sóng biển dự báo trong 48 giờ		
	Độ cao sóng lớn nhất (m)	Hướng thịnh hành	Ghi chú
Bắc vịnh Bắc Bộ	0.3 - 4.6	Tây, Tây Bắc	Cảnh báo
Nam vịnh Bắc Bộ	1.5 - 5.5	Tây, Tây Bắc	Cảnh báo
Quảng Trị đến Quảng Ngãi	1.7 - 3.5	Tây, Tây Bắc	Cảnh báo
Bình Định đến Ninh Thuận	1.8 - 2.7	Tây, Tây Nam	Cảnh báo
Bình Thuận đến Cà Mau	0.3 - 1.9	Tây Nam, Nam	Cảnh báo
Cà Mau đến Kiên Giang	0.3 - 1.9	Nam, Tây Nam	Cảnh báo
Quần đảo Hoàng Sa	2.3 - 2.7	Tây	Cảnh báo
Quần đảo Trường Sa	1.0 - 1.7	Nam	Cảnh báo
Bắc Biển Đông	1.5 - 3.3	Tây Nam, Tây	Cảnh báo
Giữa Biển Đông	0.8 - 2.6	Nam, Tây Nam	Cảnh báo
Nam Biển Đông	0.6 - 1.7	Nam, Đông Nam	Cảnh báo

Tin phát lúc: 13 giờ 00s

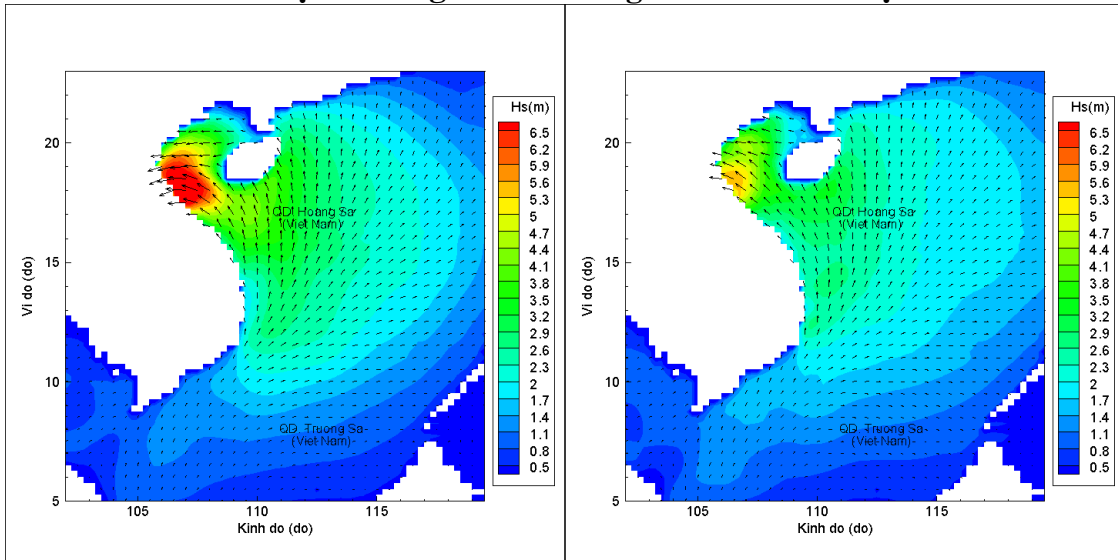
Thời điểm phát tin dự báo tiếp theo: 19 giờ 00 ngày 15/09/2017

Người xây dựng bản tin: Phạm Văn Tiên, Khương Văn Hải

Người soát bản tin: Nguyễn Xuân Hiền

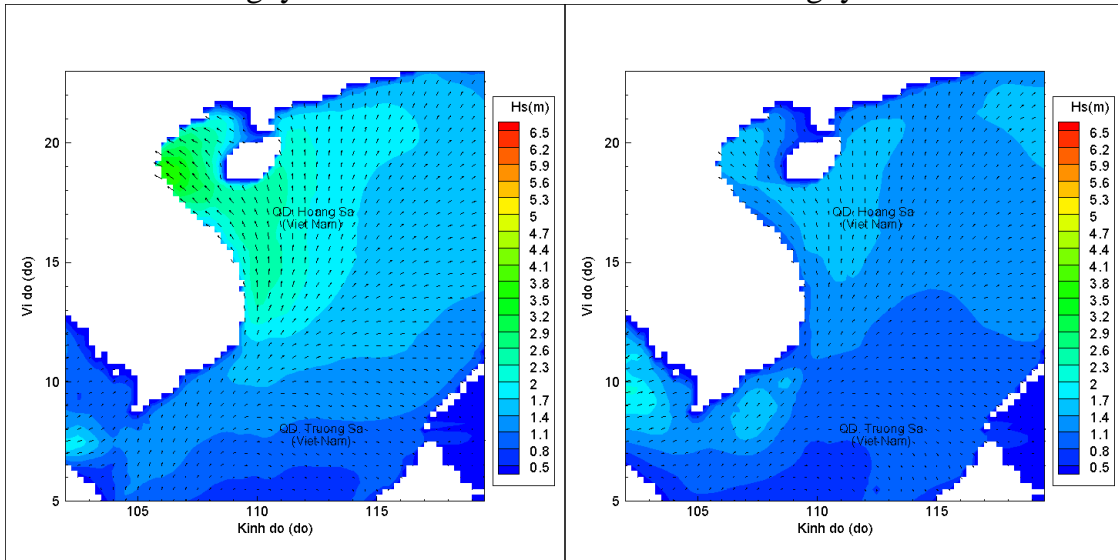
Thông tin hình ảnh trực tuyến: http://222.254.32.12/ttbien/2017-09-14-00/anim_zeta.gif

Phân bố độ cao sóng ven bờ và ngoài khơi biển Việt Nam



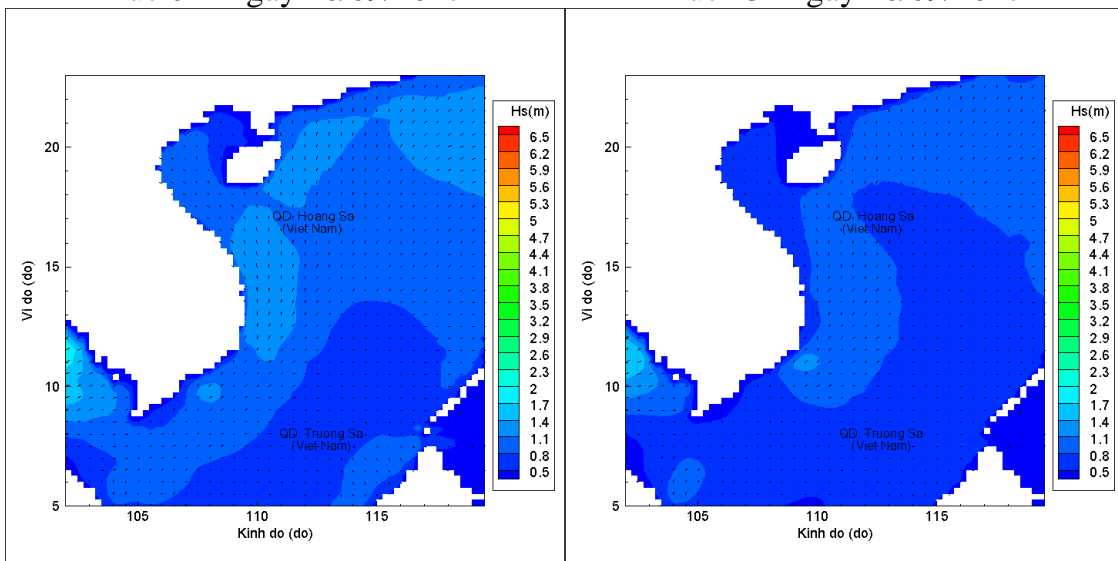
Lúc 13h ngày 15/09/2017

Lúc 19h ngày 15/09/2017



Lúc 01h ngày 16/09/2017

Lúc 13h ngày 16/09/2017



Lúc 01h ngày 17/09/2017

Lúc 13h ngày 17/09/2017