

### BẢN TIN DỰ BÁO NƯỚC DÂNG VÀ SÓNG TRONG BÃO SỐ 10

(Lúc 19 giờ 14/09/2017 – 12Z ngày 14/09/2017)

Bảng giá trị nước dâng do bão (NDDB) lớn nhất tại một số điểm ven biển

Tỉnh	Địa danh	NDDB lớn nhất (cm)	Thời điểm NDDB đạt lớn nhất	
			Giờ	Ngày/ tháng
Thái Bình	Thái Thụy	93	20	15/9
Nam Định	Hải Hậu	97	16	15/9
Ninh Bình	Kim Sơn	113	16	15/9
Thanh Hóa	Quảng Xương	131	15	15/9
Nghệ An	Diễn Châu	139	17	15/9
	Hòn Ngư	126	16	15/9
Hà Tĩnh	Thạch Hà	131	13	15/9
Quảng Bình	Quảng Trạch	94	11	15/9
	Quảng Ninh	69	10	15/9
Quảng Trị	Gio Linh	59	6	15/9
	Cồn Cỏ	68	7	15/9

Bảng giá trị độ cao sóng lớn nhất tại các vùng biển hải đảo Việt Nam

Vùng Biển	Độ cao sóng biển dự báo trong 48 giờ		
	Độ cao sóng lớn nhất (m)	Hướng thịnh hành	Ghi chú
Bắc vịnh Bắc Bộ	0.3 - 5.1	Bắc, Tây Bắc	Cảnh báo
Nam vịnh Bắc Bộ	2.7 - 11.6	Bắc, Tây Bắc	Cảnh báo
Quảng Trị đến Quảng Ngãi	4.2 - 11.5	Tây, Tây Bắc	Cảnh báo
Bình Định đến Ninh Thuận	2.7 - 4.6	Tây, Tây Nam	Cảnh báo
Bình Thuận đến Cà Mau	0.3 - 3.1	Tây Nam	Cảnh báo
Cà Mau đến Kiên Giang	0.3 - 3.3	Nam, Tây Nam	Cảnh báo
Quần đảo Hoàng Sa	4.5 - 6.1	Tây	Cảnh báo
Quần đảo Trường Sa	1.3 - 2.4	Nam	Cảnh báo
Bắc Biển Đông	1.7 - 7.7	Tây Nam, Tây	Cảnh báo
Giữa Biển Đông	1.0 - 4.5	Nam, Tây Nam	Cảnh báo
Nam Biển Đông	0.9 - 2.6	Nam, Đông Nam	Cảnh báo

**Tin phát lúc: 19 giờ 00s**

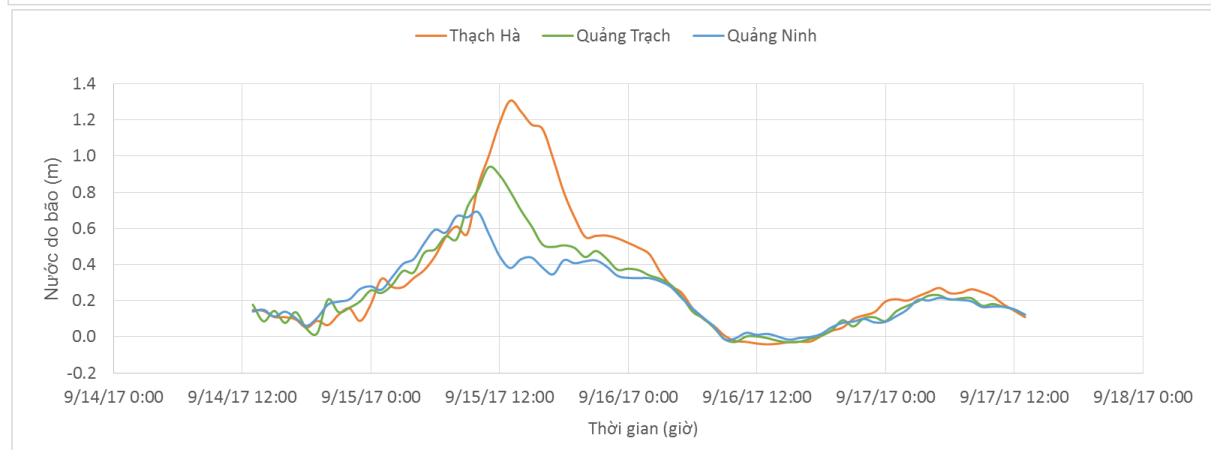
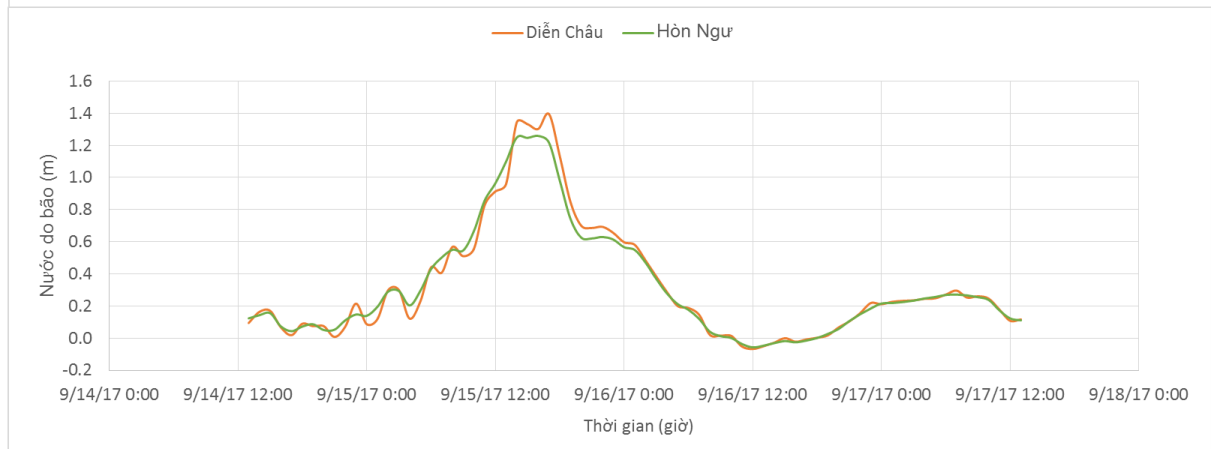
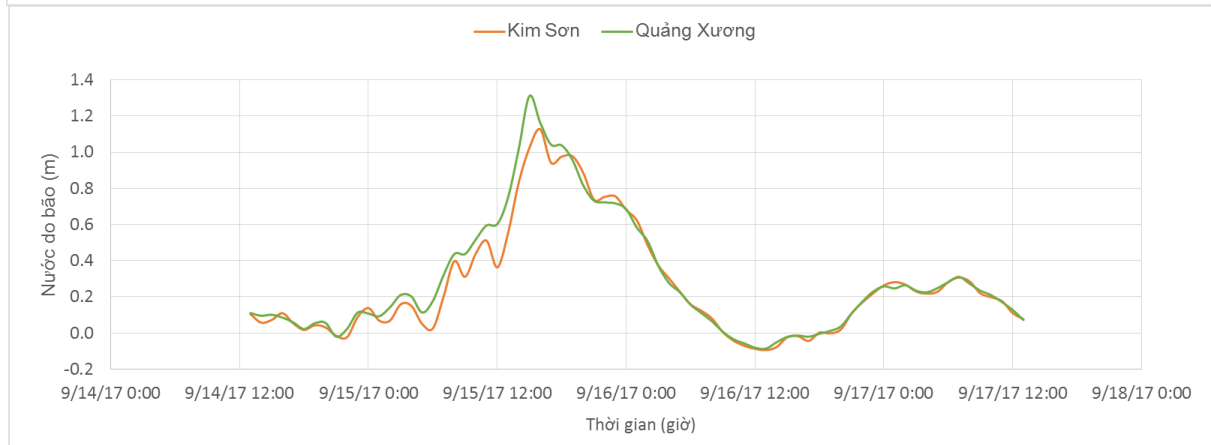
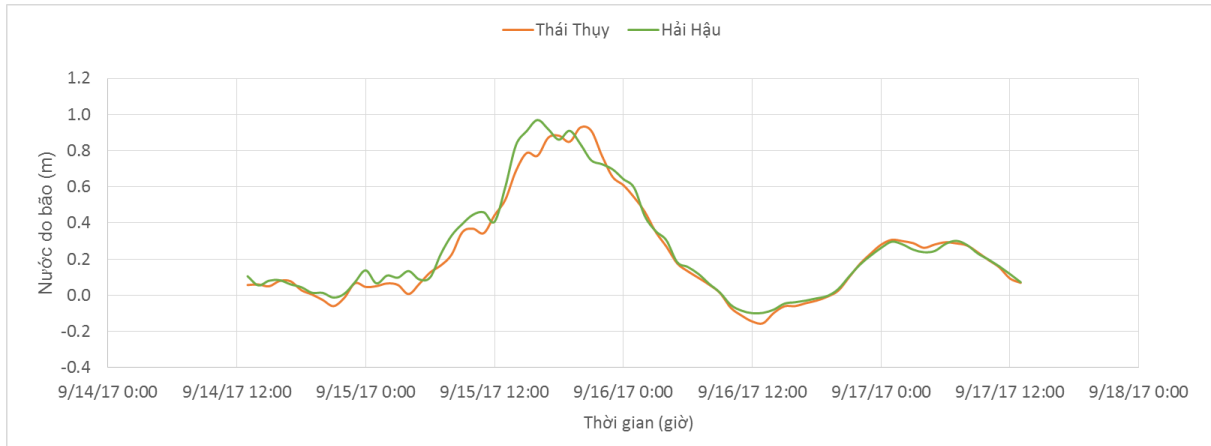
Thời điểm phát tin dự báo tiếp theo: 01 giờ 00 ngày 15/09/2017

Người xây dựng bản tin: Phạm Tiến Đạt, Lê Đức Quyền

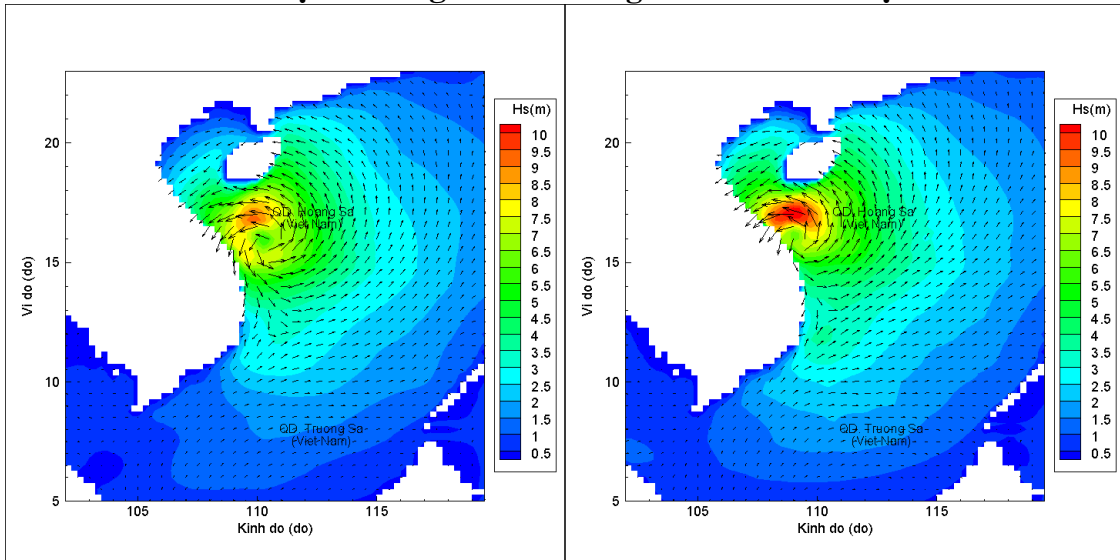
Người soát bản tin: Nguyễn Xuân Hiền

Thông tin hình ảnh trực tuyến: [http://222.254.32.12/ttbien/2017-09-13-18/anim\\_zeta.gif](http://222.254.32.12/ttbien/2017-09-13-18/anim_zeta.gif)

## Biến trình nước dâng do bão tại các vị trí ảnh hưởng của bão

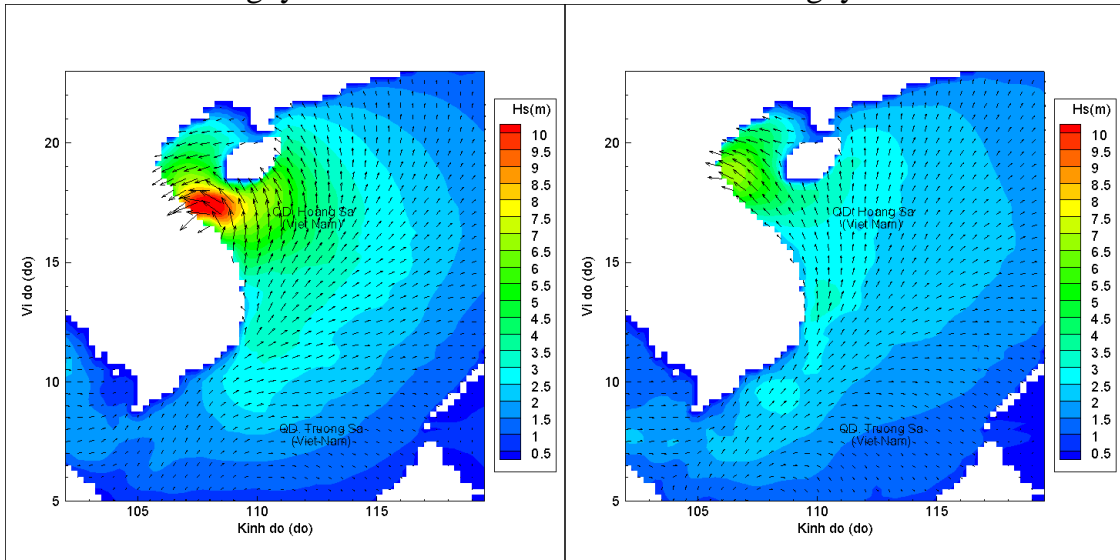


## Phân bố độ cao sóng ven bờ và ngoài khơi biển Việt Nam



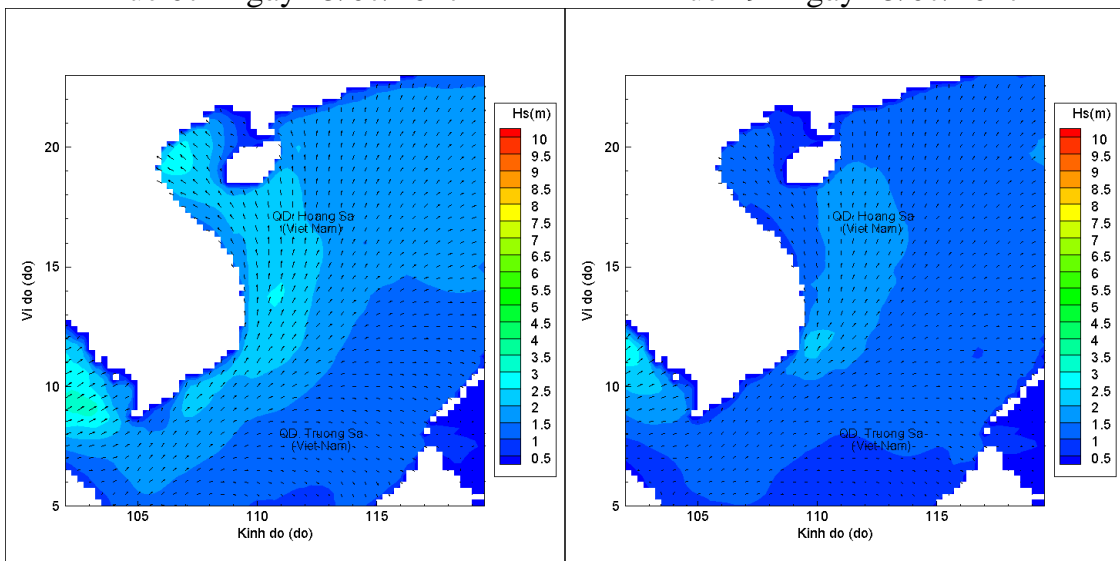
Lúc 19h ngày 14/09/2017

Lúc 01h ngày 15/09/2017



Lúc 07h ngày 15/07/2017

Lúc 19h ngày 15/07/2017



Lúc 07h ngày 16/07/2017

Lúc 19h ngày 16/07/2017