

## BẢN TIN DỰ BÁO NƯỚC DÂNG VÀ SÓNG TRONG BÃO SỐ 10

(Lúc 19 giờ 13/09/2017 – 12Z ngày 13/09/2017)

Bảng giá trị nước dâng do bão (NDDDB) lớn nhất tại một số điểm ven biển

TT	Tỉnh	Địa danh	NDDDB lớn nhất (cm)	Thời điểm NDDDB đạt lớn nhất	
				Giờ	Ngày/tháng
1	Hải Phòng	Hải An	130	7	16/9
2		Kiến Thụy	110	7	16/9
3		Hòn Dấu	106	7	16/9
4		Bạch Long Vĩ	30	7	16/9
5	Thái Bình	Thái Thụy	120	6	16/9
6	Nam Định	Hải Hậu	124	7	16/9
7	Ninh Bình	Kim Sơn	96	7	16/9
8	Thanh Hóa	Quảng Xương	46	7	16/9
9	Nghệ An	Diễn Châu	22	16	14/9
10		Hòn Ngư	19	16	14/9

Bảng giá trị độ cao sóng lớn nhất tại các vùng biển hải đảo Việt Nam

Vùng Biển	Độ cao sóng biển dự báo trong 48 giờ		
	Độ cao sóng lớn nhất (m)	Hướng thịnh hành	Ghi chú
Bắc vịnh Bắc Bộ	0.3 - 7.6	Đông Bắc	Cảnh báo
Nam vịnh Bắc Bộ	2.5 - 12.1	Đông Bắc	Cảnh báo
Quảng Trị đến Quảng Ngãi	4.5 - 11.8	Nhiều hướng	Cảnh báo
Bình Định đến Ninh Thuận	3.0 - 5.9	Nhiều hướng	Cảnh báo
Bình Thuận đến Cà Mau	0.3 - 3.3	Tây Nam	Cảnh báo
Cà Mau đến Kiên Giang	0.3 - 2.3	Nam	Cảnh báo
Quần đảo Hoàng Sa	7.9 - 9.5	Nhiều hướng	Cảnh báo
Quần đảo Trường Sa	1.8 - 3.1	Nam	Cảnh báo
Bắc Biển Đông	2.0 - 11.9	Nhiều hướng	Cảnh báo
Giữa Biển Đông	1.3 - 6.7	Nhiều hướng	Cảnh báo
Nam Biển Đông	1.1 - 3.3	Nam, Đông Nam	Cảnh báo

**Tin phát lúc: 19 giờ 00s**

Thời điểm phát tin dự báo tiếp theo: 01 giờ 00 ngày 14/09/2017

Người xây dựng bản tin: Phạm Văn Tiến, Khương Văn Hải, Dương Ngọc Tiến

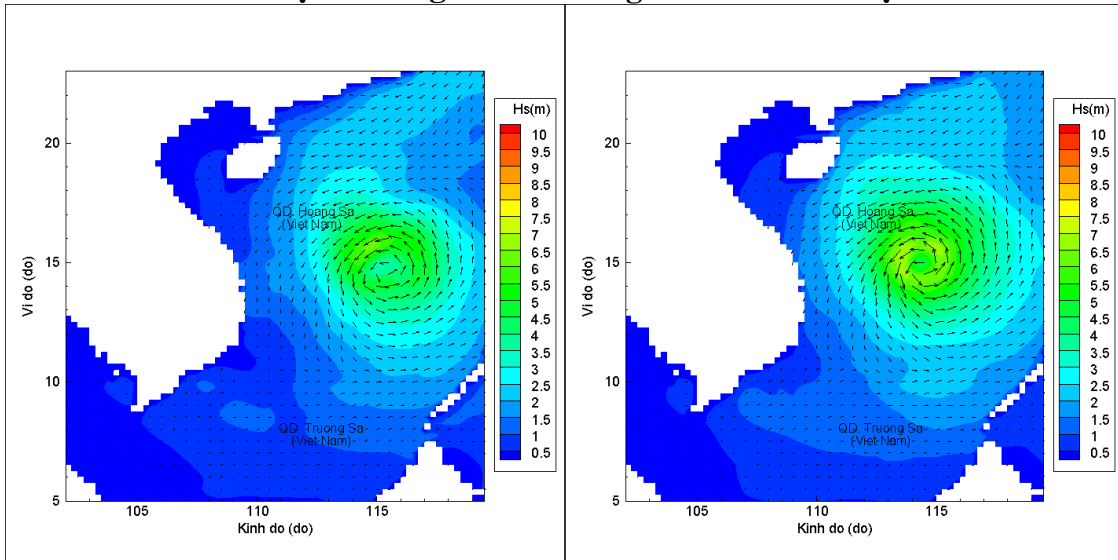
Người soát bản tin: Nguyễn Thị Thanh

Thông tin hình ảnh trực tuyến tại địa chỉ: <http://tkttvbien.vn/index.php?page=dubaobien>

## Biến trình nước dâng do bão tại các vị trí ảnh hưởng của bão

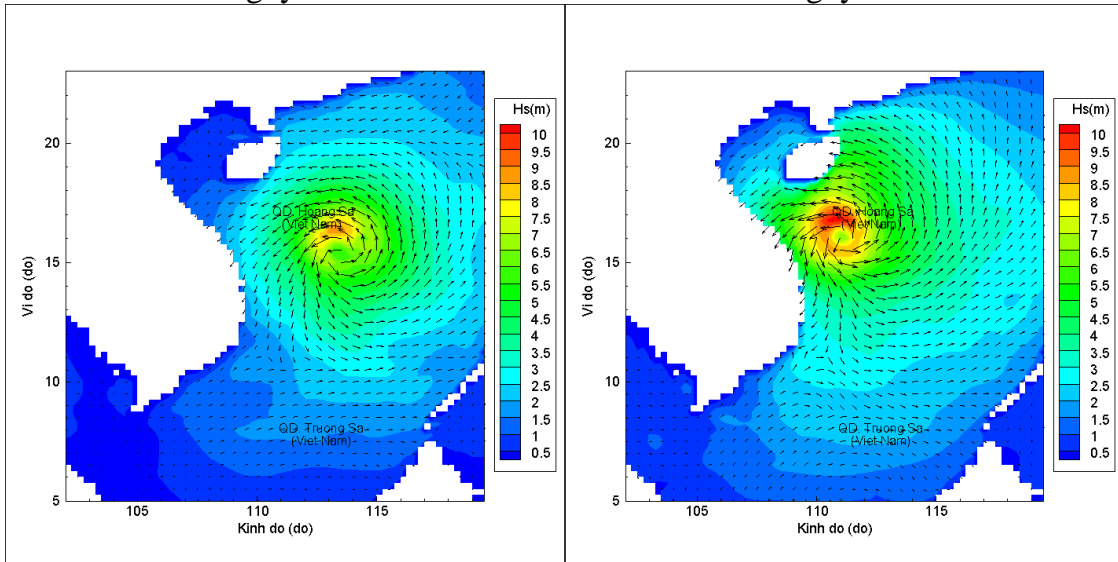


## Phân bố độ cao sóng ven bờ và ngoài khơi biển Việt Nam



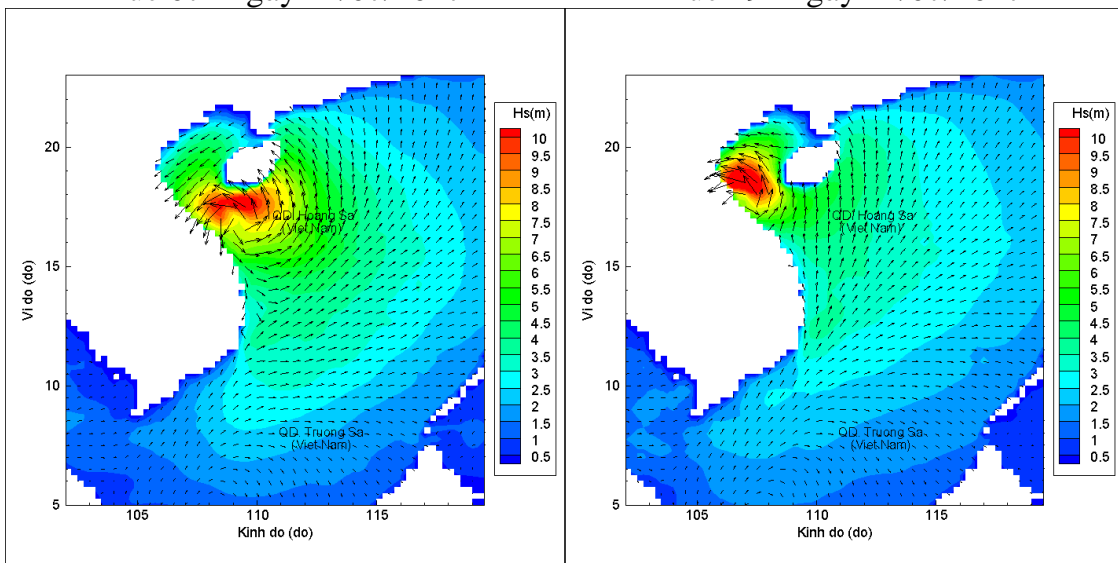
Lúc 19h ngày 13/09/2017

Lúc 01h ngày 14/09/2017



Lúc 07h ngày 14/07/2017

Lúc 19h ngày 14/07/2017



Lúc 07h ngày 15/07/2017

Lúc 19h ngày 15/07/2017