

## BẢN TIN DỰ BÁO NƯỚC DÂNG VÀ SÓNG TRONG BÃO SỐ 10

(Lúc 13 giờ 13/09/2017 – 06Z ngày 13/09/2017)

Bảng giá trị nước dâng do bão (NDDB) lớn nhất tại một số điểm ven biển

TT	Tỉnh	Địa danh	NDDB lớn nhất (cm)	Thời điểm NDDB đạt lớn nhất	
				Giờ	Ngày/tháng
1	Hải Phòng	Hải An	130	01	16/9
2		Kiến Thụy	110	01	16/9
3		Hòn Dấu	106	01	16/9
4		Bạch Long Vĩ	30	01	16/9
5	Thái Bình	Thái Thụy	120	00	16/9
6	Nam Định	Hải Hậu	124	01	16/9
7	Ninh Bình	Kim Sơn	96	01	16/9
8	Thanh Hóa	Quảng Xương	46	01	16/9

Bảng giá trị độ cao sóng lớn nhất tại các vùng biển hải đảo Việt Nam

Vùng Biển	Độ cao sóng biển dự báo trong 48 giờ		
	Độ cao sóng lớn nhất (m)	Hướng thịnh hành	Ghi chú
Bắc vịnh Bắc Bộ	0.3 - 9.2	Bắc, Đông Bắc	
Nam vịnh Bắc Bộ	2.5 - 11.5	Đông, Đông Bắc	Cảnh báo
Quảng Trị đến Quảng Ngãi	4.3 - 11.6	Nhiều hướng	Cảnh báo
Bình Định đến Ninh Thuận	3.2 - 5.5	Nhiều hướng	Cảnh báo
Bình Thuận đến Cà Mau	0.3 - 3.3	Nam, Tây Nam	Cảnh báo
Cà Mau đến Kiên Giang	0.3 - 2.2	Nam, Tây Nam	Cảnh báo
Quần đảo Hoàng Sa	8.5 - 10.9	Nhiều hướng	Cảnh báo
Quần đảo Trường Sa	1.7 - 3.1	Nam, Đông Nam	Cảnh báo
Bắc Biển Đông	2.2 - 13.2	Nhiều hướng	Cảnh báo
Giữa Biển Đông	1.5 - 7.2	Nhiều hướng	Cảnh báo
Nam Biển Đông	1.1 - 3.3	Nam, Tây Nam, Đông Nam	Cảnh báo

### Tin phát lúc: 13 giờ 00s

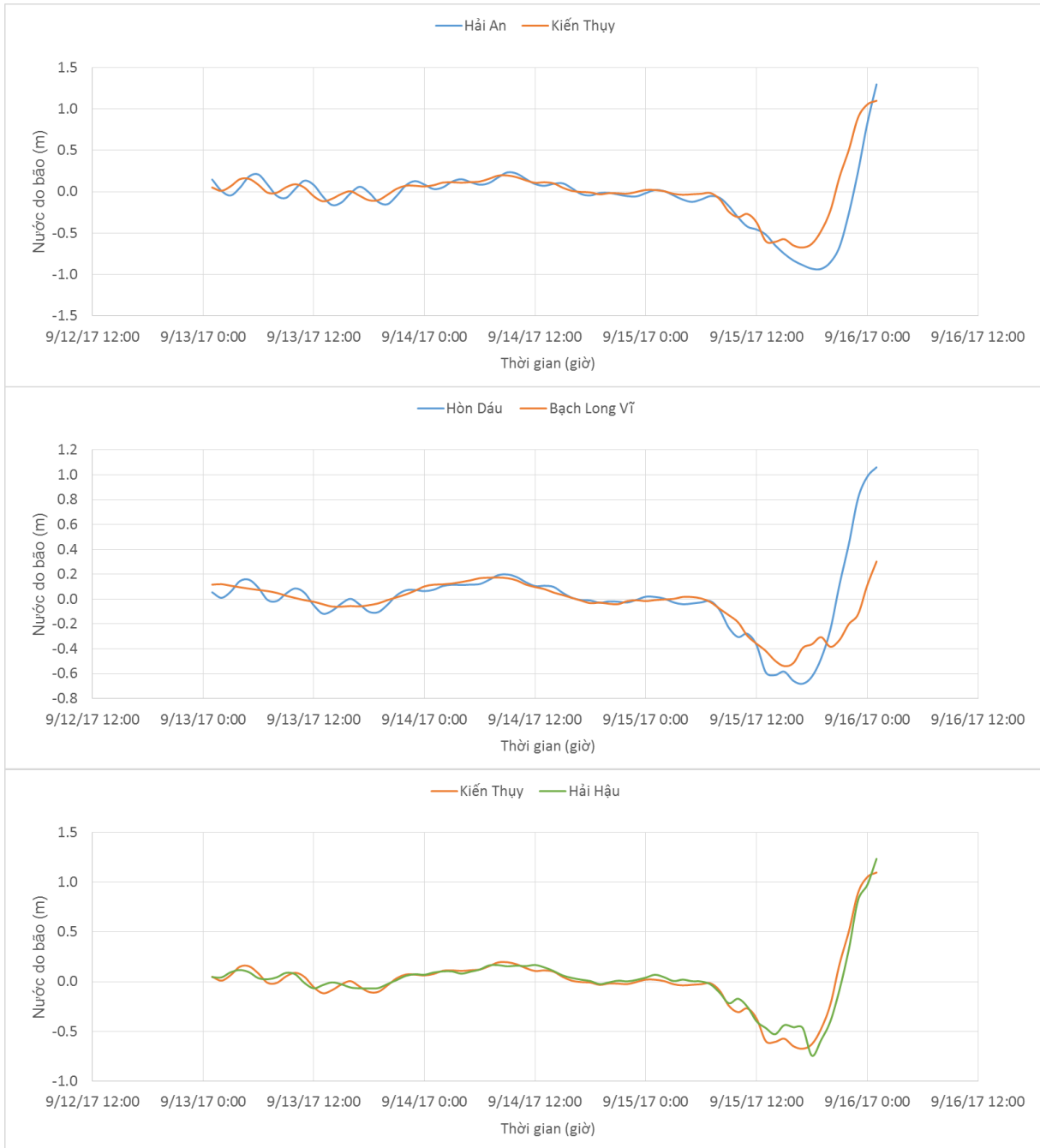
Thời điểm phát tin dự báo tiếp theo: 19 giờ 00 ngày 13/09/2017

Người xây dựng bản tin: Phạm Văn Tiên, Khương Văn Hải, Dương Ngọc Tiến

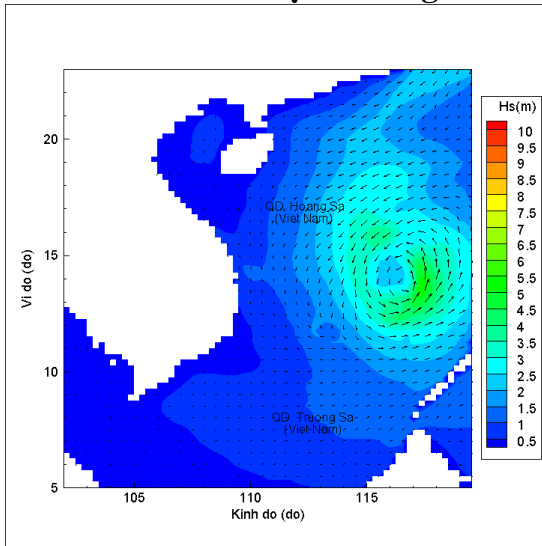
Người soát bản tin: Nguyễn Thị Thanh

Thông tin hình ảnh trực tuyến tại địa chỉ: <http://tkttvbien.vn/index.php?page=dubaobien>

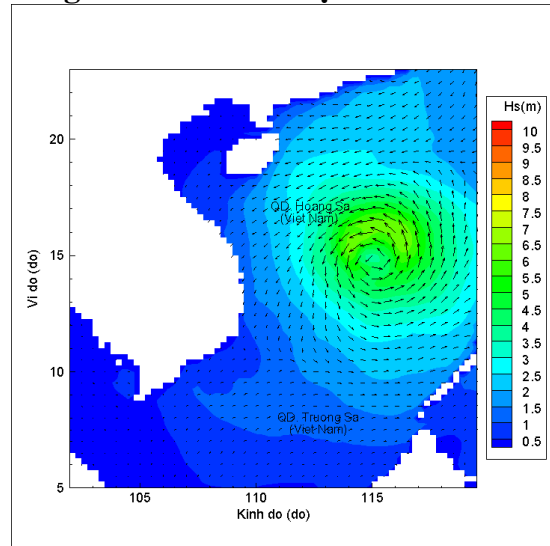
## Biến trình nước dâng do bão tại các vị trí ảnh hưởng của bão



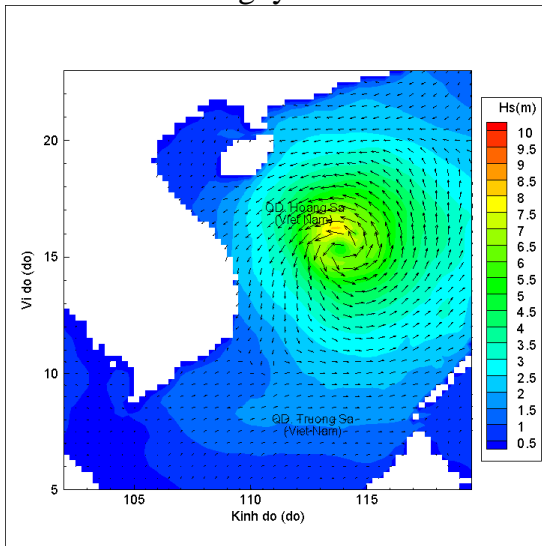
## Phân bố độ cao sóng ven bờ và ngoài khơi biển Việt Nam



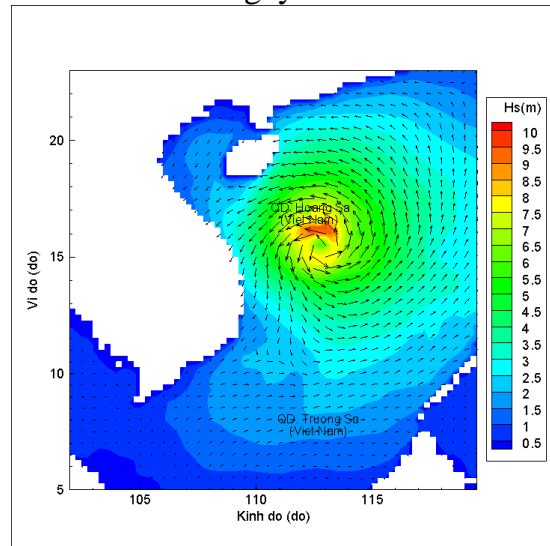
Lúc 13h ngày 13/09/2017



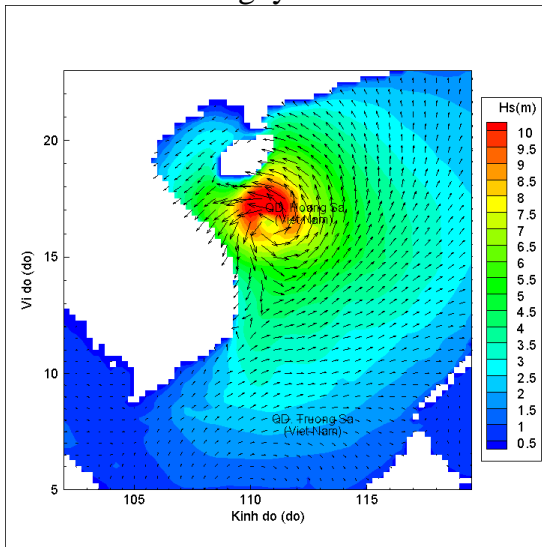
Lúc 19h ngày 13/09/2017



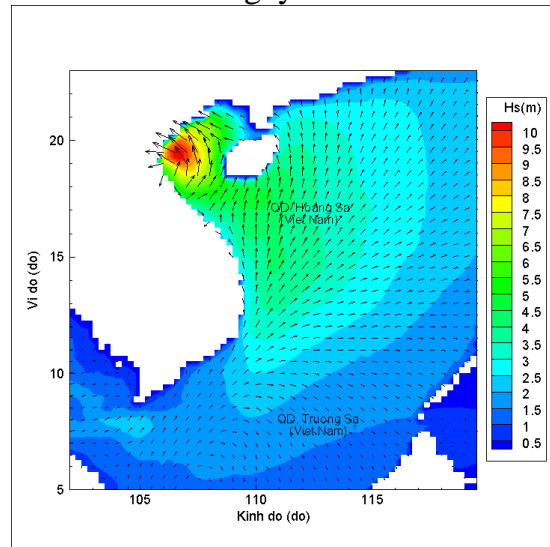
Lúc 01h ngày 14/07/2017



Lúc 13h ngày 14/07/2017



Lúc 01h ngày 15/07/2017



Lúc 01h ngày 16/07/2017