

BẢN TIN DỰ BÁO MỨC NƯỚC VÀ SÓNG BIỂN

(Lúc 13 giờ – 06Z ngày 12/09/2017)

Tỉnh/ TP	Huyện	Mức nước tổng cộng dự báo trong 48 giờ (cm)								
		12/09		13/09				14/09		
		13h	19h	1h	7h	13h	19h	1h	7h	13h
Quảng Ninh	Đầm Hà	-5	-68	-3	76	42	-100	-36	82	111
	Cửa Ông	-10	-57	-10	85	34	-85	-51	89	99
TP. Hải Phòng	Hòn Dấu	-17	-45	-20	86	19	-67	-58	92	78
	Bạch Long Vĩ	-22	-44	-4	86	12	-73	-37	96	67
Thái Bình	Thái Thụy	-20	-42	-23	88	15	-60	-60	93	72
Nam Định	Hải Hậu	-25	-35	-23	89	4	-48	-62	98	59
Ninh Bình	Kim Sơn	-27	-32	-24	91	2	-43	-67	100	54
Thanh Hóa	Quảng Xương	-27	-28	-25	91	2	-38	-67	99	49
Nghệ An	Diễn Châu	-22	-20	-25	82	4	-30	-62	89	44
	Hòn Ngư	-19	-21	-25	80	3	-30	-58	88	42
Hà Tĩnh	Thạch Hà	-12	-20	-24	70	3	-24	-52	80	38
Quảng Bình	Quảng Trạch	-4	-20	-10	50	1	-13	-40	61	21
	Quảng Ninh	-1	-15	-3	38	-2	-6	-29	54	8
Quảng Trị	Gio Linh	1	-12	5	25	-5	-1	-18	46	2
	Cồn Cỏ	-1	-13	8	27	-7	-4	-14	49	-1
Thừa Thiên Huế	Hương Trà	2	-10	15	11	-6	1	-1	31	-4
	Phú Lộc	2	-7	24	-1	-7	3	12	16	-13
TP. Đà Nẵng	Sơn Trà	5	-3	29	-9	-8	5	24	11	-18
	Hoàng Sa	0	2	47	-19	-15	5	52	3	-29
Quảng Nam	Tam Kỳ	5	2	37	-19	-11	9	40	0	-25
	Cù Lao Chàm	4	0	34	-15	-10	8	35	4	-23
Quảng Ngãi	TP. Quảng Ngãi	4	1	44	-24	-16	9	50	-3	-32
	Lý Sơn	4	2	44	-22	-15	8	49	-2	-30
Bình Định	Phú Mỹ	4	3	48	-25	-15	9	54	-2	-35
	Quy Nhơn	3	1	47	-29	-17	7	53	-3	-35
Phú Yên	Tp. Tuy Hòa	-2	-1	45	-28	-22	4	51	-5	-41
Khánh Hòa	TP. Nha Trang	2	3	50	-20	-18	8	52	3	-40
	Trường Sa	-5	6	46	-17	-28	8	47	5	-47
Ninh Thuận	TP. PR-Tháp Chàm	0	1	45	-22	-27	6	43	4	-49
Bình Thuận	TP. Phan Thiết	-37	36	17	20	-73	43	12	43	-91
	Phú Quý	-9	9	42	-12	-35	14	41	11	-55
Bà Rịa Vũng Tàu	Vũng Tàu	-128	97	-38	89	-138	78	-11	80	-115
	Côn Đảo	-124	79	-27	89	-129	50	-1	85	-105
TPHCM	Cần Giờ	-136	105	-48	99	-143	82	-19	83	-115
Tiền Giang	Gò Công Tây	-143	112	-54	105	-149	85	-26	89	-121
Bến Tre	Ba Tri	-151	112	-56	106	-153	81	-27	95	-125
Trà Vinh	Duyên Hải	-156	110	-53	109	-156	76	-18	97	-122
Sóc Trăng	Tân Phú	-154	101	-54	108	-145	61	-14	92	-107
Bạc Liêu	TP. Bạc Liêu	-134	74	-38	96	-116	23	4	74	-73
Cà Mau	Năm Căn	-93	29	-13	75	-78	-13	15	63	-45
	Trần Văn Thời	-39	11	-26	63	-41	6	-19	57	-26
Kiên Giang	Rạch Giá	-15	19	-38	57	-18	25	-32	49	-8
	Phú Quốc	8	-12	-17	21	12	-9	-18	13	17

Vùng Biển	Độ cao sóng biển dự báo trong 48 giờ		
	Độ cao sóng lớn nhất (m)	Hướng thịnh hành	Ghi chú
Bắc vịnh Bắc Bộ	1.0 - 2.4	Nam	Cảnh báo
Nam vịnh Bắc Bộ	1.1 - 3.0	Đông Nam	Cảnh báo
Quảng Trị đến Quảng Ngãi	2.6 - 3.8	Đông, Đông Bắc, Đông Nam	Cảnh báo
Bình Định đến Ninh Thuận	2.3 - 3.2	Đông Bắc, Đông	Cảnh báo
Bình Thuận đến Cà Mau	0.5 - 2.5	Tây Nam	Cảnh báo
Cà Mau đến Kiên Giang	1.0 - 1.3	Tây, Tây Nam	
Quần đảo Hoàng Sa	3.6 - 6.5	Đông Bắc	Cảnh báo
Quần đảo Trường Sa	2.0 - 3.0	Tây	Cảnh báo
Bắc Biển Đông	3.6 - 9.0	Đông Bắc	Cảnh báo
Giữa Biển Đông	1.9 - 4.7	Bắc	Cảnh báo
Nam Biển Đông	0.5 - 2.7	Tây	Cảnh báo

Tin phát lúc: 13 giờ 00s

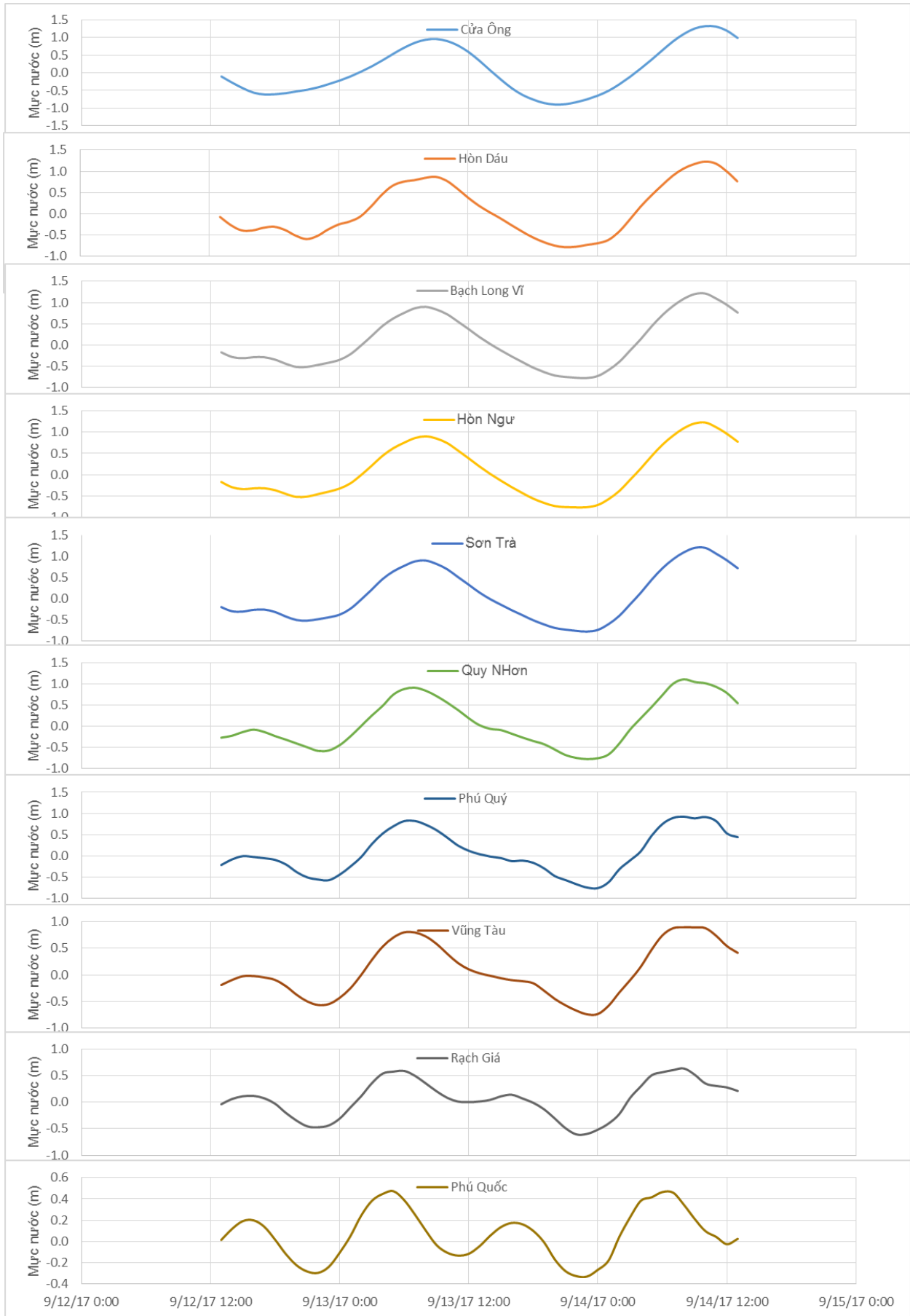
Thời điểm phát tin dự báo tiếp theo: 13 giờ 00 ngày 13/09/2017

Người xây dựng bản tin: Nguyễn Thị Phương, Dương Ngọc Tiến

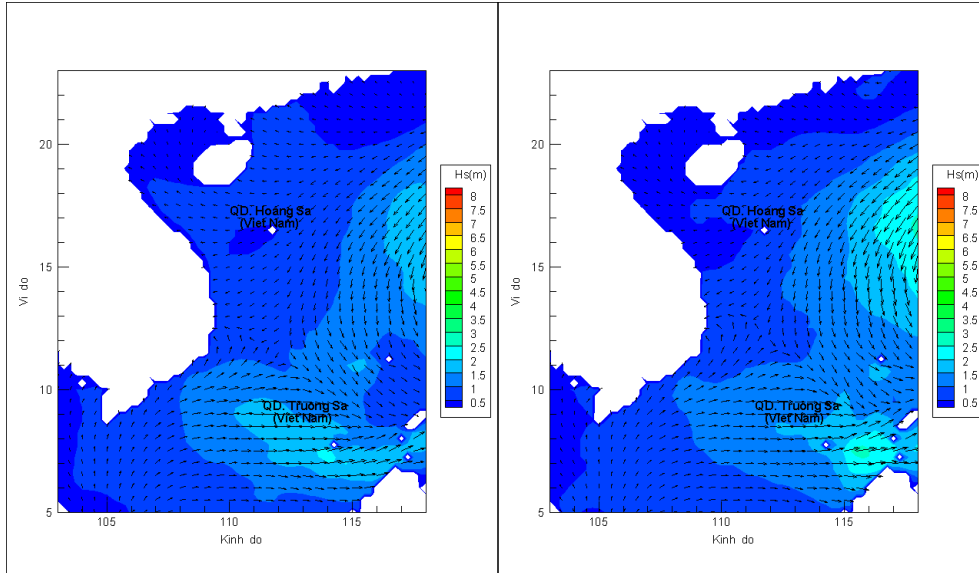
Người soát bản tin : Lê Quốc Huy

Biến trình mực nước tổng cộng tại 10 trạm Hải văn

(Cửa Ông, Hòn Dấu, Bạch Long Vĩ, Hòn Ngự, Sơn Trà, Quy Nhơn, Phú Quý, Vũng Tàu, Rạch Giá, Phú Quốc)

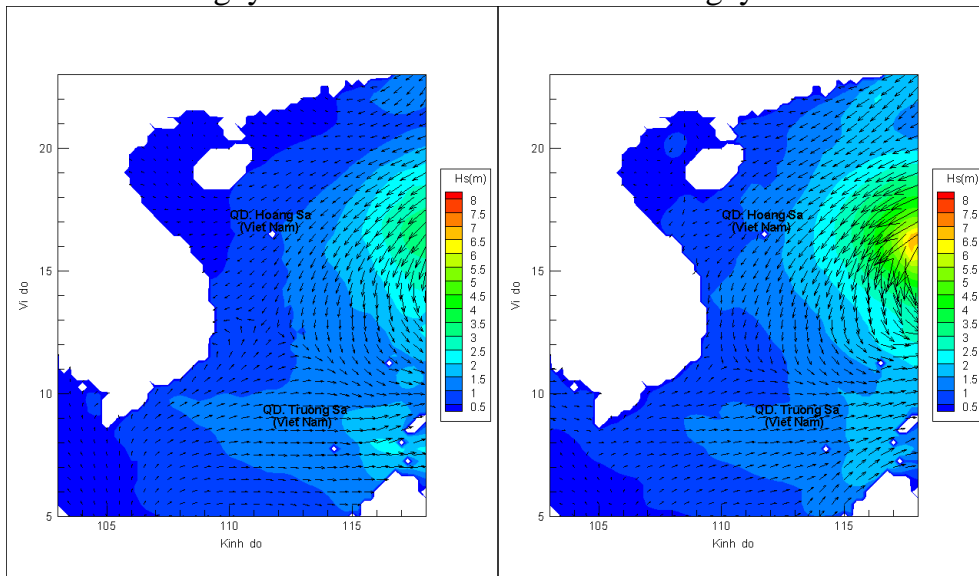


Phân bố độ cao sóng ven bờ và ngoài khơi biển Việt Nam



Lúc 13h ngày 12/09/2017

Lúc 19h ngày 12/09/2017



Lúc 01h ngày 13/09/2017

Lúc 13h ngày 13/09/2017



Lúc 01h ngày 14/09/2017

Lúc 13h ngày 14/09/2017