

**BẢN TIN DỰ BÁO MỨC NƯỚC VÀ SÓNG BIỂN**

(Lúc 13 giờ – 06Z ngày 09/09/2017)

Tỉnh/ TP	Huyện	Mức nước tổng cộng dự báo trong 48 giờ (cm)								
		09/09		10/09				11/09		
		13h	19h	1h	7h	13h	19h	1h	7h	13h
Quảng Ninh	Đầm Hà	-44	72	15	14	-53	19	20	47	-21
	Cửa Ông	-29	60	28	13	-41	14	25	40	-18
TP. Hải Phòng	Hòn Dấu	-18	44	37	-4	-30	8	30	39	-17
	Bạch Long Vĩ	-19	53	29	1	-36	15	28	43	-25
Thái Bình	Thái Thụy	-13	37	39	-4	-27	5	28	39	-16
Nam Định	Hải Hậu	-4	26	46	-10	-21	1	32	35	-13
Ninh Bình	Kim Sơn	-1	24	45	-9	-20	2	29	38	-14
Thanh Hóa	Quảng Xương	0	21	46	-9	-17	-1	29	37	-12
Nghệ An	Diễn Châu	2	14	49	-11	-7	-7	28	33	-5
	Hòn Ngư	5	11	49	-13	-7	-9	29	31	-6
Hà Tĩnh	Thạch Hà	10	4	49	-19	-2	-13	33	24	-1
Quảng Bình	Quảng Trạch	19	-11	51	-24	10	-20	40	7	12
	Quảng Ninh	24	-19	48	-27	17	-23	38	0	17
Quảng Trị	Gio Linh	29	-23	44	-29	24	-25	38	-9	21
	Cồn Cỏ	31	-22	44	-31	24	-25	39	-9	19
Thừa Thiên Huế	Hương Trà	30	-26	38	-27	30	-26	37	-15	25
	Phú Lộc	30	-29	36	-26	33	-25	36	-19	27
TP. Đà Nẵng	Sơn Trà	33	-28	30	-25	34	-22	32	-18	30
	Hoàng Sa	28	-13	15	-19	28	-8	29	-25	20
Quảng Nam	Tam Kỳ	32	-26	24	-26	35	-20	32	-27	28
	Cù Lao Chàm	32	-26	26	-24	34	-20	32	-23	28
Quảng Ngãi	TP. Quảng Ngãi	36	-25	20	-29	34	-19	31	-34	30
	Lý Sơn	33	-21	20	-25	33	-16	31	-30	28
Bình Định	Phú Mỹ	37	-19	17	-30	35	-13	31	-39	25
	Quy Nhơn	38	-20	16	-31	36	-12	30	-40	25
Phú Yên	Tp. Tuy Hòa	34	-21	13	-33	30	-14	27	-43	18
Khánh Hòa	TP. Nha Trang	39	-20	21	-28	35	-11	31	-37	22
	Trường Sa	40	-23	22	-27	34	-12	30	-33	20
Ninh Thuận	TP. PR-Tháp Chàm	45	-31	24	-38	36	-23	33	-43	21
Bình Thuận	TP. Phan Thiết	73	-51	43	-45	43	-22	29	-32	2
	Phú Quý	47	-32	29	-34	37	-20	33	-37	16
Bà Rịa Vũng Tàu	Vũng Tàu	28	3	-18	21	-30	55	-43	53	-90
	Côn Đảo	11	17	-30	32	-42	61	-44	56	-92
TPHCM	Cần Giờ	22	10	-25	28	-37	62	-49	62	-98
Tiền Giang	Gò Công Tây	21	11	-26	30	-41	65	-53	65	-103
Bến Tre	Ba Tri	14	16	-30	36	-49	71	-59	71	-109
Trà Vinh	Duyên Hải	4	27	-42	45	-58	83	-67	78	-119
Sóc Trăng	Tân Phú	-14	45	-60	62	-74	95	-76	90	-124
Bạc Liêu	TP. Bạc Liêu	-42	74	-86	84	-90	106	-86	99	-124
Cà Mau	Năm Căn	-34	62	-69	67	-72	75	-59	76	-90
	Trần Văn Thời	12	6	-9	19	-19	12	-12	34	-30
Kiên Giang	Rạch Giá	32	-7	8	1	0	4	3	22	-5
	Phú Quốc	13	-2	6	3	-1	-8	6	10	6

Vùng Biển	Độ cao sóng biển dự báo trong 48 giờ		
	Độ cao sóng lớn nhất (m)	Hướng thịnh hành	Ghi chú
Bắc vịnh Bắc Bộ	1.0 - 1.7	Nam, Tây Nam	
Nam vịnh Bắc Bộ	0.9 - 1.5	Đông Nam, Nam	
Quảng Trị đến Quảng Ngãi	0.9 - 1.2	Nam, Đông Nam	
Bình Định đến Ninh Thuận	1.1 - 1.3	Đông, Đông Nam	
Bình Thuận đến Cà Mau	0.5 - 1.4	Đông	
Cà Mau đến Kiên Giang	1.0 - 1.2	Nam, Đông Nam, Đông	
Quần đảo Hoàng Sa	1.1 - 1.1	Nam	
Quần đảo Trường Sa	1.1 - 1.5	Đông Bắc	
Bắc Biển Đông	1.0 - 1.2	Tây Nam, Nam	
Giữa Biển Đông	1.0 - 1.2	Đông, Đông Bắc, Bắc	
Nam Biển Đông	0.5 - 2.0	Đông Bắc	Cảnh báo

**Tin phát lúc: 13 giờ 00s**

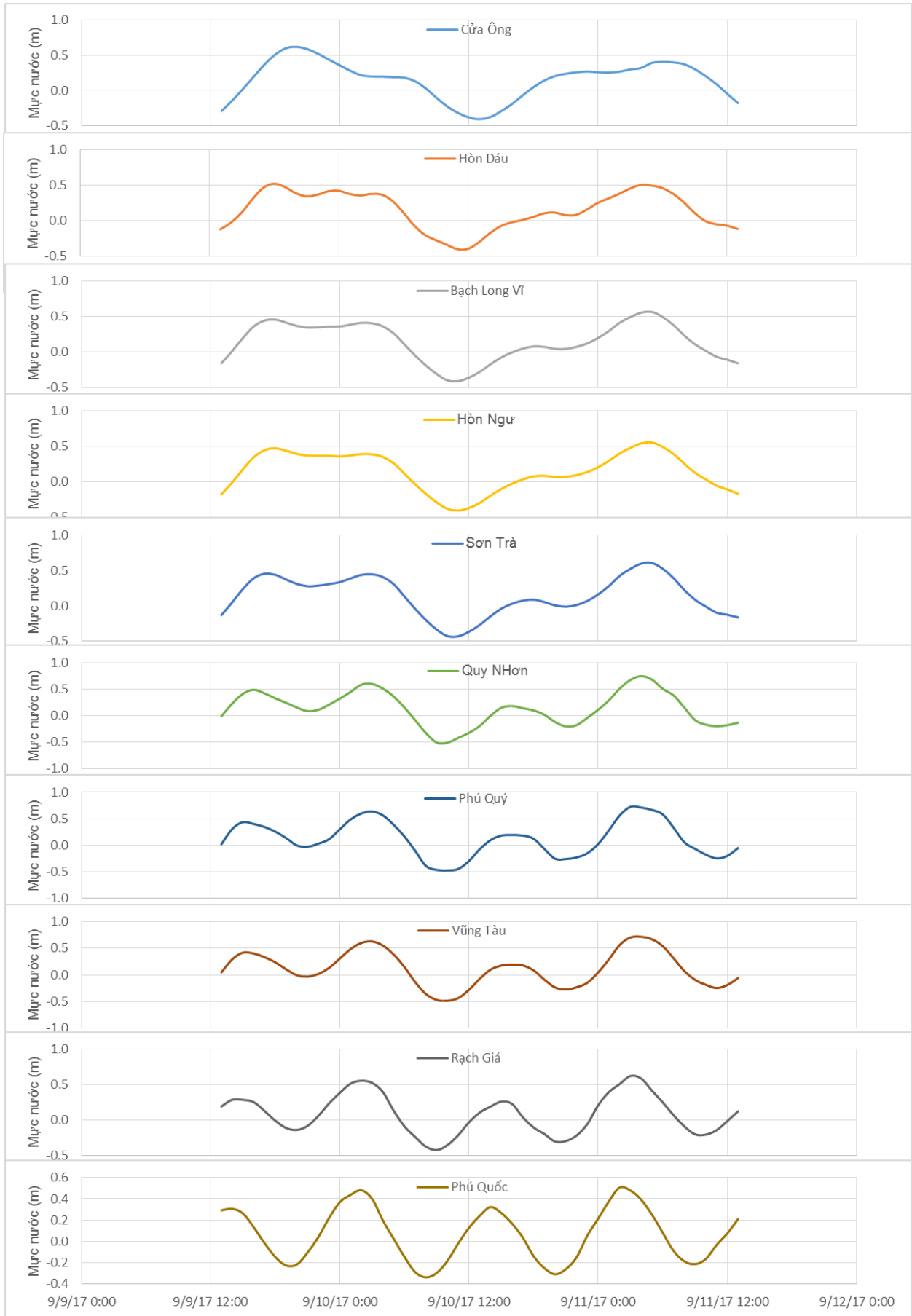
Thời điểm phát tin dự báo tiếp theo: 13 giờ 00 ngày 10/09/2017

Người xây dựng bản tin: Khương Văn Hải, Đặng Linh Chi

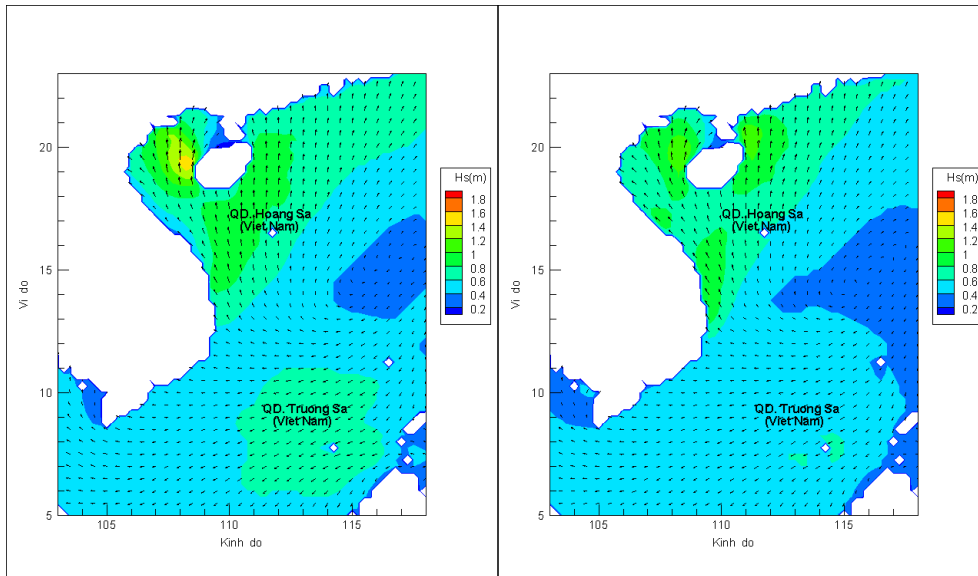
Người soát bản tin : Nguyễn Thị Thanh

## Biến trình mực nước tổng cộng tại 10 trạm Hải văn

(Cửa Ông, Hòn Dấu, Bạch Long Vĩ, Hòn Ngư, Sơn Trà, Quy Nhơn, Phú Quý, Vũng Tàu, Rạch Giá, Phú Quốc)

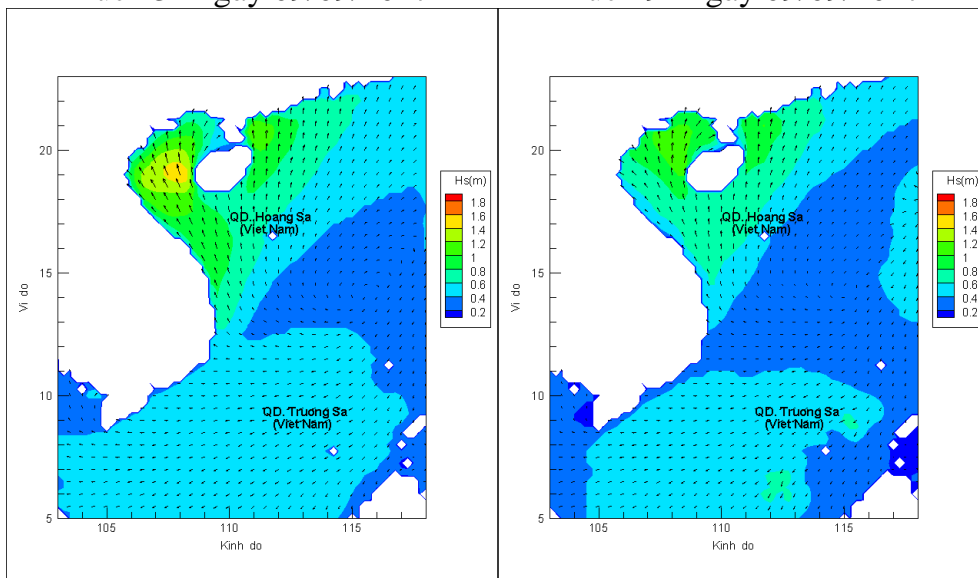


# Phân bố độ cao sóng ven bờ và ngoài khơi biển Việt Nam



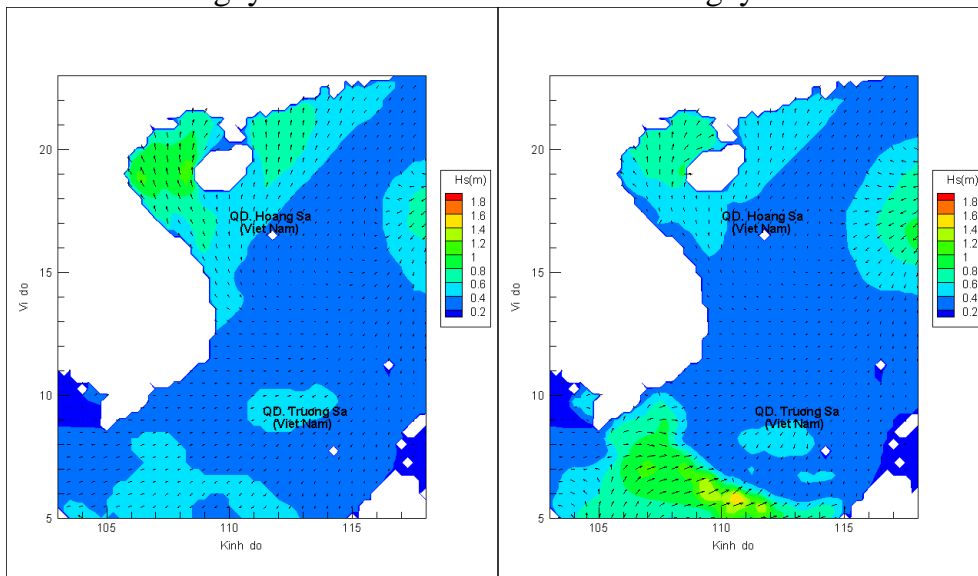
Lúc 13h ngày 09/09/2017

Lúc 19h ngày 09/09/2017



Lúc 01h ngày 10/09/2017

Lúc 13h ngày 10/09/2017



Lúc 01h ngày 11/09/2017

Lúc 13h ngày 11/09/2017