

BẢN TIN DỰ BÁO MỨC NƯỚC VÀ SÓNG BIỂN

(Lúc 13 giờ – 06Z ngày 08/09/2017)

Tỉnh/ TP	Huyện	Mức nước tổng cộng dự báo trong 48 giờ (cm)								
		08/09		09/09				10/09		
		13h	19h	1h	7h	13h	19h	1h	7h	13h
Quảng Ninh	Đầm Hà	-25	106	-6	-12	-50	69	16	25	-41
	Cửa Ông	-8	89	9	-25	-33	52	24	11	-31
TP. Hải Phòng	Hòn Dấu	6	64	24	-41	-18	34	37	-1	-24
	Bạch Long Vĩ	7	72	15	-34	-22	46	28	5	-29
Thái Bình	Thái Thụy	11	55	30	-42	-13	27	39	-2	-20
Nam Định	Hải Hậu	21	40	44	-49	-2	18	45	-10	-14
Ninh Bình	Kim Sơn	23	36	44	-48	1	16	46	-8	-13
Thanh Hóa	Quảng Xương	24	31	48	-49	2	10	47	-6	-12
Nghệ An	Diễn Châu	23	25	53	-49	5	4	48	-4	-4
	Hòn Ngư	26	21	53	-49	8	3	48	-7	-3
Hà Tĩnh	Thạch Hà	28	14	54	-50	13	-1	49	-13	3
Quảng Bình	Quảng Trạch	27	-1	52	-50	20	-17	51	-20	16
	Quảng Ninh	30	-10	48	-46	24	-21	48	-22	22
Quảng Trị	Gio Linh	33	-17	45	-39	31	-25	43	-23	28
	Cồn Cỏ	35	-16	44	-41	32	-24	44	-24	29
Thừa Thiên Huế	Hương Trà	28	-22	38	-29	33	-27	36	-21	34
	Phú Lộc	23	-28	31	-23	36	-29	32	-22	36
TP. Đà Nẵng	Sơn Trà	26	-31	26	-17	35	-32	29	-23	36
	Hoàng Sa	20	-19	6	-2	29	-14	16	-16	26
Quảng Nam	Tam Kỳ	24	-30	18	-11	37	-28	27	-20	34
	Cù Lao Chàm	24	-29	20	-12	35	-28	27	-19	34
Quảng Ngãi	TP. Quảng Ngãi	27	-28	13	-11	37	-26	22	-25	37
	Lý Sơn	24	-25	12	-8	35	-23	21	-22	34
Bình Định	Phú Mỹ	29	-25	8	-10	38	-20	18	-27	34
	Quy Nhơn	30	-27	6	-12	39	-20	18	-28	34
Phú Yên	Tp. Tuy Hòa	27	-29	5	-13	34	-22	14	-31	28
Khánh Hòa	TP. Nha Trang	33	-29	12	-10	40	-21	21	-26	34
	Trường Sa	35	-32	14	-12	40	-24	21	-26	33
Ninh Thuận	TP. PR-Tháp Chàm	39	-41	17	-21	42	-34	23	-35	34
Bình Thuận	TP. Phan Thiết	83	-79	51	-48	72	-57	40	-45	38
	Phú Quý	44	-44	23	-22	47	-35	27	-33	34
Bà Rịa Vũng Tàu	Vũng Tàu	75	-55	14	-8	27	-1	-21	21	-35
	Côn Đảo	55	-35	-8	8	11	19	-32	33	-45
TPHCM	Cần Giờ	74	-50	12	-4	23	4	-28	27	-42
Tiền Giang	Gò Công Tây	75	-51	12	-4	22	6	-30	29	-46
Bến Tre	Ba Tri	69	-47	6	3	14	14	-34	34	-54
Trà Vinh	Duyên Hải	58	-37	-9	14	4	28	-45	45	-62
Sóc Trăng	Tân Phú	39	-15	-29	33	-16	48	-62	61	-74
Bạc Liêu	TP. Bạc Liêu	5	26	-69	64	-46	77	-88	83	-90
Cà Mau	Năm Căn	0	32	-66	57	-41	65	-68	66	-69
	Trần Văn Thời	32	-9	-6	6	1	7	-2	17	-13
Kiên Giang	Rạch Giá	50	-21	17	-16	20	-11	21	-2	4
	Phú Quốc	18	-2	6	-4	3	-5	14	3	5

Vùng Biển	Độ cao sóng biển dự báo trong 48 giờ		
	Độ cao sóng lớn nhất (m)	Hướng thịnh hành	Ghi chú
Bắc vịnh Bắc Bộ	0.9 - 1.4	Nam, Tây Nam	
Nam vịnh Bắc Bộ	0.9 - 1.2	Đông Nam, Nam	
Quảng Trị đến Quảng Ngãi	0.9 - 1.2	Nam, Đông Nam	
Bình Định đến Ninh Thuận	1.0 - 1.4	Nam, Đông Nam	
Bình Thuận đến Cà Mau	0.5 - 1.2	Nam, Đông Nam	
Cà Mau đến Kiên Giang	0.9 - 1.1	Nam, Đông Nam	
Quần đảo Hoàng Sa	1.1 - 1.2	Nam	
Quần đảo Trường Sa	1.1 - 1.1	Đông	
Bắc Biển Đông	1.1 - 1.3	Tây Nam, Nam	
Giữa Biển Đông	1.0 - 1.3	Tây Nam, Nam	
Nam Biển Đông	0.5 - 1.2	Đông, Đông Bắc	

Tin phát lúc: 13 giờ 00s

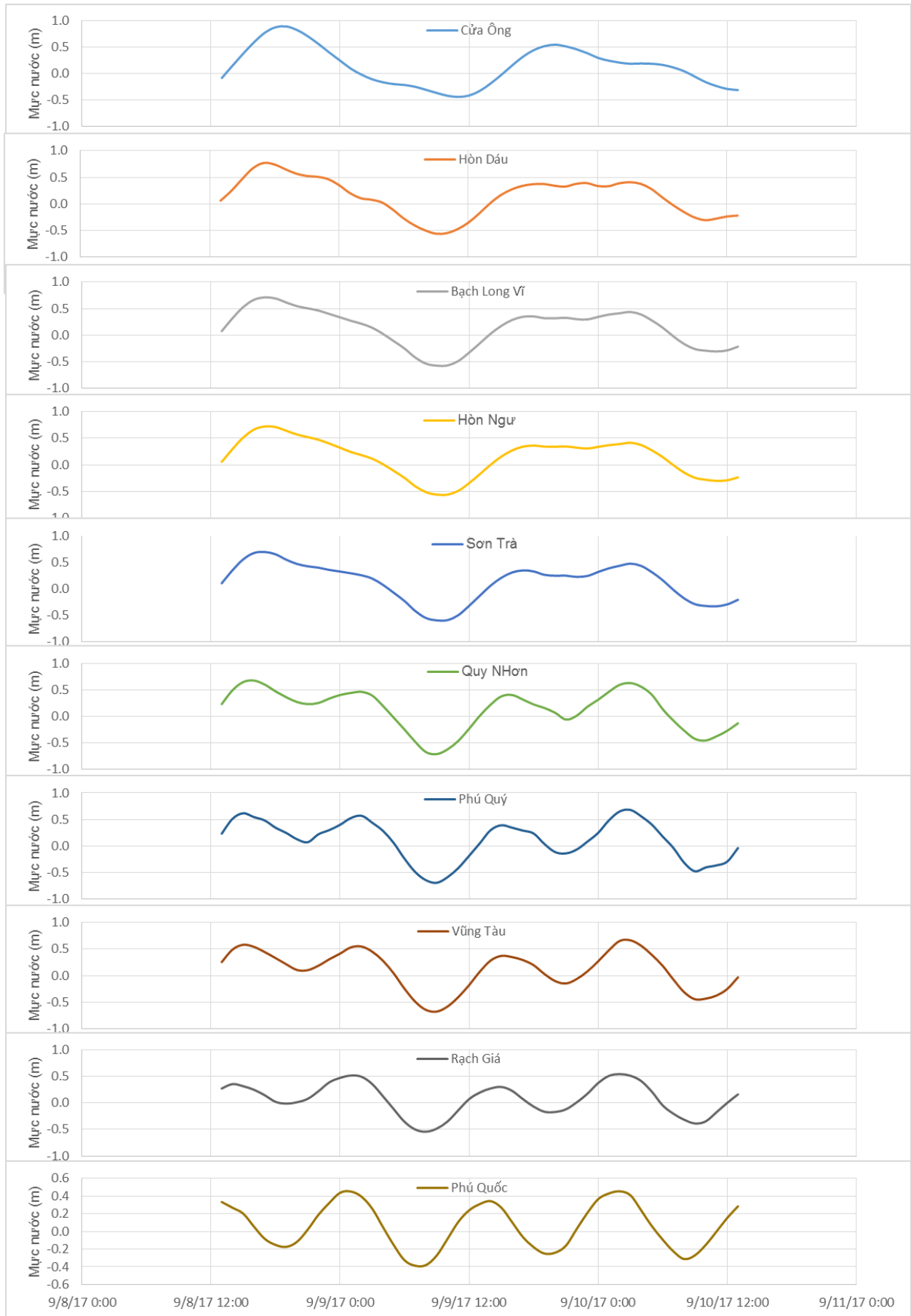
Thời điểm phát tin dự báo tiếp theo: 13 giờ 00 ngày 09/09/2017

Người xây dựng bản tin: Nguyễn Hồng Hạnh, Phạm Văn Tiến, Lê Đức Quyền

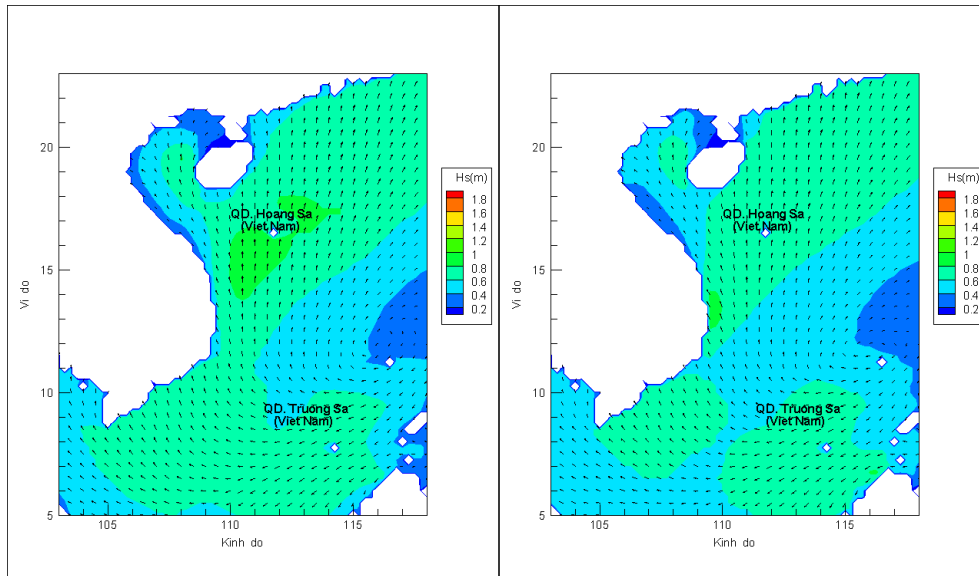
Người soát bản tin : Lê Quốc Huy

Biến trình mực nước tổng cộng tại 10 trạm Hải văn

(Cửa Ông, Hòn Dấu, Bạch Long Vĩ, Hòn Ngự, Sơn Trà, Quy Nhơn, Phú Quý, Vũng Tàu, Rạch Giá, Phú Quốc)

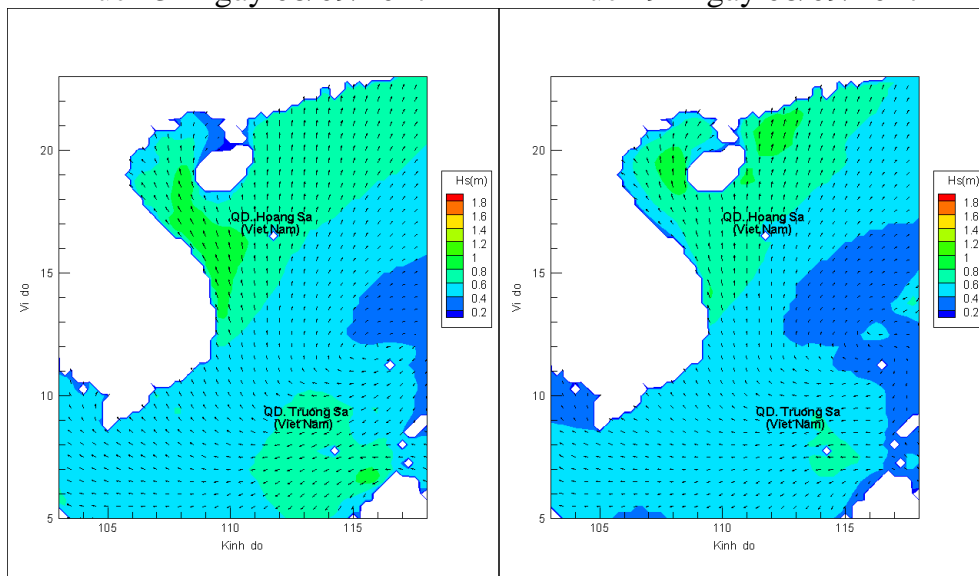


Phân bố độ cao sóng ven bờ và ngoài khơi biển Việt Nam



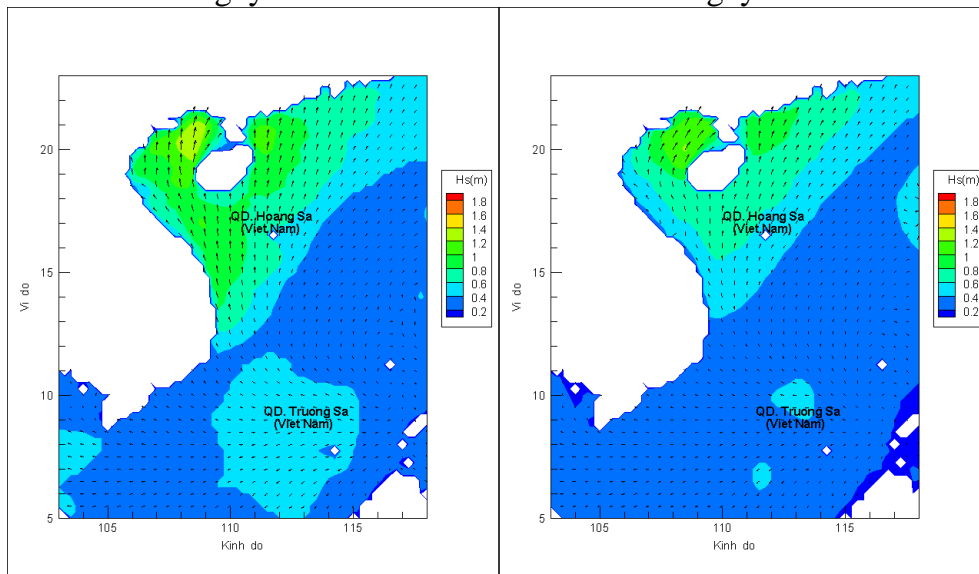
Lúc 13h ngày 08/09/2017

Lúc 19h ngày 08/09/2017



Lúc 01h ngày 09/09/2017

Lúc 13h ngày 09/09/2017



Lúc 01h ngày 10/09/2017

Lúc 13h ngày 10/09/2017