

**BẢN TIN DỰ BÁO MỨC NƯỚC VÀ SÓNG BIỂN**

(Lúc 13 giờ – 06Z ngày 07/09/2017)

Tỉnh/ TP	Huyện	Mức nước tổng cộng dự báo trong 48 giờ (cm)								
		07/09		08/09				09/09		
		13h	19h	1h	7h	13h	19h	1h	7h	13h
Quảng Ninh	Đầm Hà	9	123	-35	-44	-32	100	-4	-7	-37
	Cửa Ông	25	103	-14	-57	-9	81	6	-23	-21
TP. Hải Phòng	Hòn Dấu	36	75	4	-69	4	58	28	-34	-7
	Bạch Long Vĩ	40	79	-10	-59	4	67	15	-27	-11
Thái Bình	Thái Thụy	40	64	11	-70	9	48	33	-35	-2
Nam Định	Hải Hậu	48	49	28	-77	19	32	41	-42	6
Ninh Bình	Kim Sơn	49	43	32	-78	20	25	42	-38	8
Thanh Hóa	Quảng Xương	48	38	37	-78	23	22	45	-40	8
Nghệ An	Diễn Châu	47	30	43	-70	27	14	49	-43	16
	Hòn Ngư	49	29	41	-72	28	11	50	-42	17
Hà Tĩnh	Thạch Hà	48	25	39	-74	29	6	51	-45	20
Quảng Bình	Quảng Trạch	38	11	42	-62	31	-2	51	-45	30
	Quảng Ninh	36	-2	39	-53	34	-14	48	-40	34
Quảng Trị	Gio Linh	34	-11	35	-42	36	-21	42	-33	40
	Cồn Cỏ	37	-11	33	-43	38	-20	42	-35	40
Thừa Thiên Huế	Hương Trà	26	-19	29	-26	33	-24	35	-25	41
	Phú Lộc	17	-25	26	-14	31	-28	30	-20	40
TP. Đà Nẵng	Sơn Trà	15	-28	22	-5	31	-32	25	-12	37
	Hoàng Sa	10	-22	0	16	23	-18	7	2	30
Quảng Nam	Tam Kỳ	12	-30	16	5	27	-32	19	-6	39
	Cù Lao Chàm	12	-27	17	3	28	-31	21	-6	37
Quảng Ngãi	TP. Quảng Ngãi	12	-31	9	9	28	-30	14	-7	42
	Lý Sơn	11	-27	7	11	26	-27	13	-4	38
Bình Định	Phú Mỹ	15	-29	3	11	31	-26	8	-9	40
	Quy Nhơn	16	-32	1	9	31	-26	8	-10	40
Phú Yên	Tp. Tuy Hòa	13	-34	-2	7	28	-28	4	-13	35
Khánh Hòa	TP. Nha Trang	20	-34	6	9	34	-28	10	-9	40
	Trường Sa	22	-38	8	5	36	-33	12	-10	40
Ninh Thuận	TP. PR-Tháp Chàm	26	-45	10	-2	38	-42	14	-19	42
Bình Thuận	TP. Phan Thiết	78	-97	55	-42	81	-84	47	-47	69
	Phú Quý	33	-52	19	-6	45	-46	21	-20	46
Bà Rịa Vũng Tàu	Vũng Tàu	104	-109	46	-31	76	-56	9	-6	25
	Côn Đảo	86	-86	19	-9	55	-34	-8	8	10
TPHCM	Cần Giờ	106	-106	48	-31	76	-51	9	-2	20
Tiền Giang	Gò Công Tây	110	-108	50	-33	78	-52	9	-2	19
Bến Tre	Ba Tri	104	-107	44	-27	72	-46	3	3	12
Trà Vinh	Duyên Hải	96	-99	29	-14	60	-36	-10	14	2
Sóc Trăng	Tân Phú	81	-78	6	5	41	-11	-32	31	-14
Bạc Liêu	TP. Bạc Liêu	47	-30	-43	42	1	30	-68	60	-42
Cà Mau	Năm Căn	33	-6	-56	44	-8	36	-63	52	-36
	Trần Văn Thời	49	-21	-6	-3	19	-10	2	3	6
Kiên Giang	Rạch Giá	67	-23	23	-31	36	-28	32	-17	20
	Phú Quốc	25	3	5	-11	6	-6	15	-3	6

Vùng Biển	Độ cao sóng biển dự báo trong 48 giờ		
	Độ cao sóng lớn nhất (m)	Hướng thịnh hành	Ghi chú
Bắc vịnh Bắc Bộ	1.0 - 1.2	Nam, Tây Nam	
Nam vịnh Bắc Bộ	0.9 - 1.3	Đông Nam, Nam	
Quảng Trị đến Quảng Ngãi	0.9 - 1.2	Nam, Đông Nam	
Bình Định đến Ninh Thuận	1.0 - 1.3	Nam	
Bình Thuận đến Cà Mau	0.5 - 1.2	Nam, Đông Nam	
Cà Mau đến Kiên Giang	1.0 - 1.1	Nam, Đông Nam	
Quần đảo Hoàng Sa	1.1 - 1.2	Nam	
Quần đảo Trường Sa	1.1 - 1.3	Đông, Tây Nam	
Bắc Biển Đông	0.9 - 1.8	Tây Nam, Nam	
Giữa Biển Đông	1.0 - 1.3	Tây Nam, Nam	
Nam Biển Đông	0.5 - 1.3	Đông, Đông Bắc	

**Tin phát lúc: 13 giờ 00s**

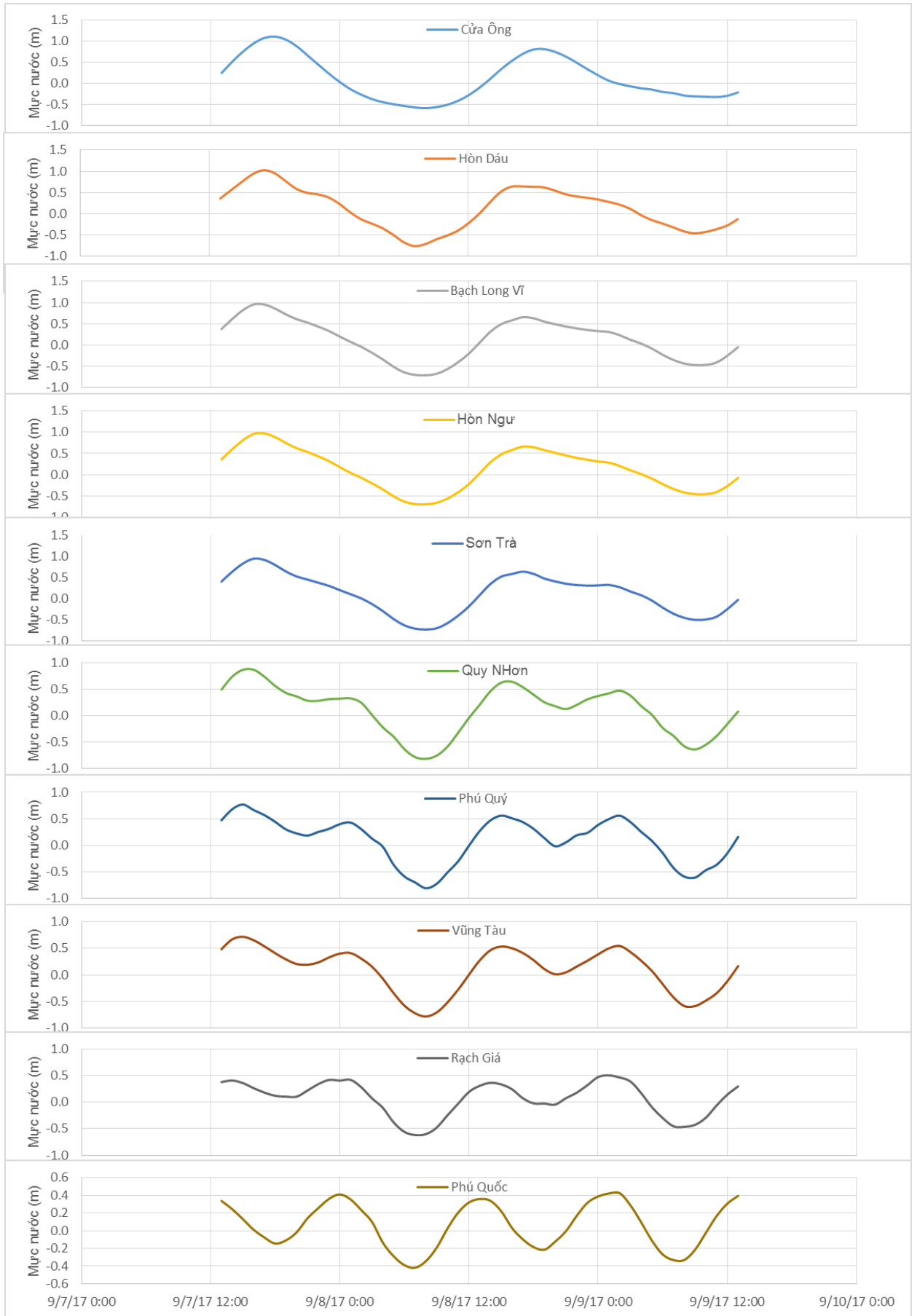
Thời điểm phát tin dự báo tiếp theo: 13 giờ 00 ngày 08/09/2017

Người xây dựng bản tin: Nguyễn Hồng Hạnh, Phạm Văn Tiến, Lê Đức Quyền

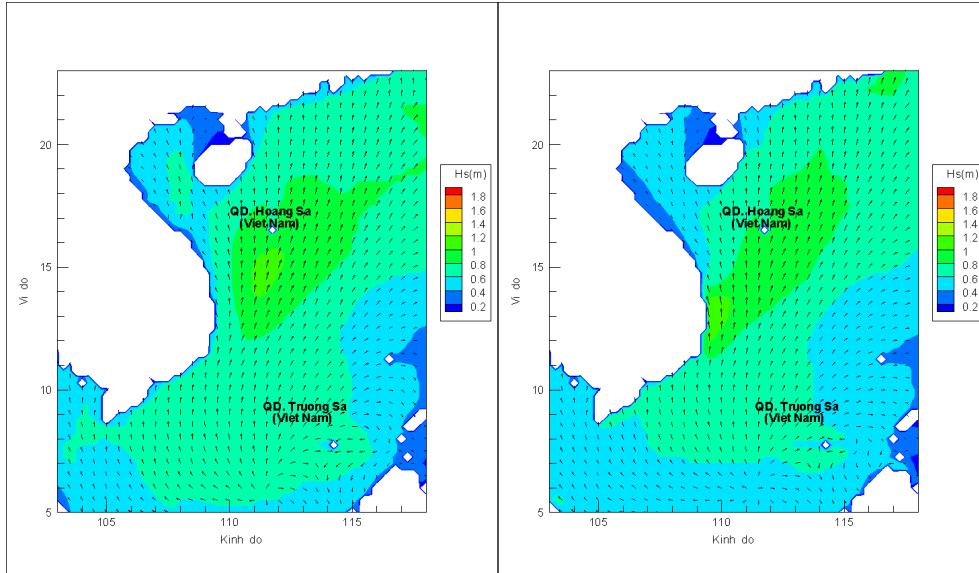
Người soát bản tin : Nguyễn Thị Thanh

# Biến trình mực nước tổng cộng tại 10 trạm Hải văn

(Cửa Ông, Hòn Dấu, Bạch Long Vĩ, Hòn Ngự, Sơn Trà, Quy Nhơn, Phú Quý, Vũng Tàu, Rạch Giá, Phú Quốc)

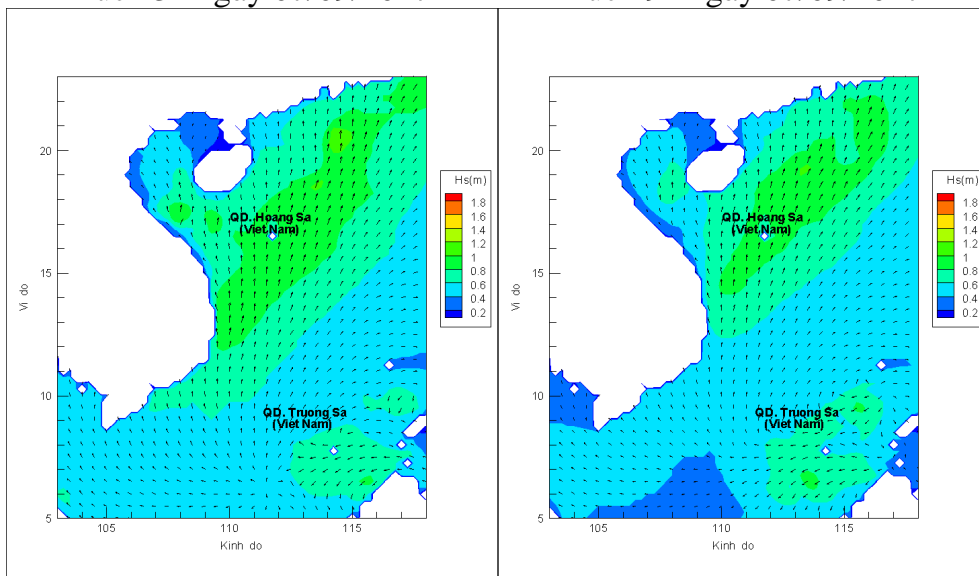


# Phân bố độ cao sóng ven bờ và ngoài khơi biển Việt Nam



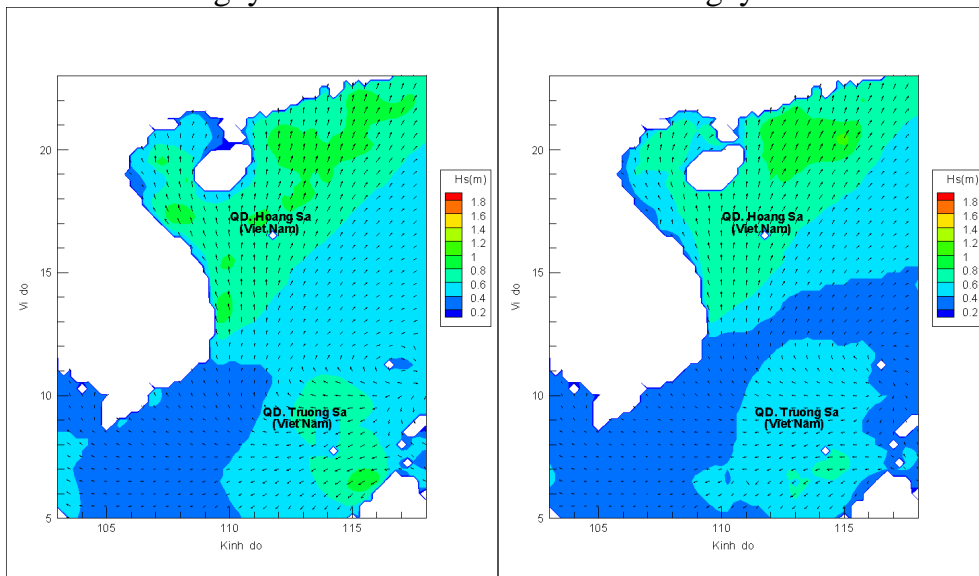
Lúc 13h ngày 07/09/2017

Lúc 19h ngày 07/09/2017



Lúc 01h ngày 08/09/2017

Lúc 13h ngày 08/09/2017



Lúc 01h ngày 09/09/2017

Lúc 13h ngày 09/09/2017