

**BẢN TIN DỰ BÁO MỨC NƯỚC VÀ SÓNG BIỂN**

(Lúc 13 giờ – 06Z ngày 06/09/2017)

Tỉnh/ TP	Huyện	Mức nước tổng cộng dự báo trong 48 giờ (cm)								
		06/09		07/09				08/09		
		13h	19h	1h	7h	13h	19h	1h	7h	13h
Quảng Ninh	Đầm Hà	51	123	-65	-62	4	118	-35	-37	-22
	Cửa Ông	61	107	-41	-72	21	96	-17	-49	-3
TP. Hải Phòng	Hòn Dấu	68	80	-23	-85	34	69	1	-62	16
	Bạch Long Vĩ	74	80	-34	-70	36	74	-11	-52	14
Thái Bình	Thái Thụy	71	69	-16	-86	39	58	7	-64	22
Nam Định	Hải Hậu	73	53	0	-92	46	44	23	-69	28
Ninh Bình	Kim Sơn	73	47	4	-92	47	39	25	-68	29
Thanh Hóa	Quảng Xương	73	45	10	-91	47	32	30	-69	31
Nghệ An	Diễn Châu	70	43	16	-83	47	23	39	-68	35
	Hòn Ngư	69	37	17	-83	47	22	38	-68	35
Hà Tĩnh	Thạch Hà	63	29	20	-80	47	17	41	-67	33
Quảng Bình	Quảng Trạch	46	20	26	-65	41	4	41	-57	35
	Quảng Ninh	39	9	26	-51	37	-8	38	-48	38
Quảng Trị	Gio Linh	29	-3	24	-35	35	-19	36	-37	40
	Cồn Cỏ	33	-3	21	-35	37	-18	34	-38	42
Thừa Thiên Huế	Hương Trà	15	-12	22	-18	28	-25	30	-24	37
	Phú Lộc	4	-21	20	-3	21	-28	27	-14	33
TP. Đà Nẵng	Sơn Trà	1	-24	15	10	15	-30	22	-3	30
	Hoàng Sa	-4	-24	-1	34	11	-23	-1	19	23
Quảng Nam	Tam Kỳ	-5	-26	12	22	13	-35	16	10	29
	Cù Lao Chàm	-4	-24	14	19	13	-31	18	7	28
Quảng Ngãi	TP. Quảng Ngãi	-4	-30	9	26	15	-36	7	13	32
	Lý Sơn	-5	-27	7	29	12	-31	7	14	29
Bình Định	Phú Mỹ	-2	-30	3	32	17	-31	2	11	31
	Quy Nhơn	-1	-32	1	30	17	-32	2	10	31
Phú Yên	Tp. Tuy Hòa	-3	-36	-1	27	15	-35	-3	7	27
Khánh Hòa	TP. Nha Trang	3	-34	7	30	22	-34	6	9	33
	Trường Sa	6	-41	8	25	23	-40	8	8	36
Ninh Thuận	TP. PR-Tháp Chàm	8	-45	10	19	24	-48	9	-2	36
Bình Thuận	TP. Phan Thiết	62	-102	58	-23	77	-100	52	-40	77
	Phú Quý	16	-54	19	16	34	-54	18	-4	43
Bà Rịa Vũng Tàu	Vũng Tàu	111	-146	73	-36	104	-111	42	-27	72
	Côn Đảo	98	-126	42	-13	84	-85	17	-7	54
TPHCM	Cần Giờ	111	-147	74	-37	106	-111	41	-28	70
Tiền Giang	Gò Công Tây	115	-152	77	-41	109	-114	43	-30	71
Bến Tre	Ba Tri	113	-153	72	-39	105	-109	38	-25	66
Trà Vinh	Duyên Hải	111	-147	60	-26	97	-98	25	-14	56
Sóc Trăng	Tân Phú	100	-127	37	-7	79	-73	3	5	38
Bạc Liêu	TP. Bạc Liêu	74	-79	-13	31	42	-24	-46	42	3
Cà Mau	Năm Căn	57	-44	-39	41	25	-2	-56	46	-5
	Trần Văn Thời	55	-32	-7	-4	38	-21	6	-3	25
Kiên Giang	Rạch Giá	70	-28	24	-36	54	-29	41	-33	42
	Phú Quốc	28	4	0	-15	16	1	16	-11	12

Vùng Biển	Độ cao sóng biển dự báo trong 48 giờ		
	Độ cao sóng lớn nhất (m)	Hướng thịnh hành	Ghi chú
Bắc vịnh Bắc Bộ	0.9 - 1.2	Nam, Tây Nam	
Nam vịnh Bắc Bộ	0.9 - 1.3	Đông Nam, Nam	
Quảng Trị đến Quảng Ngãi	0.9 - 1.5	Nam, Đông Nam	
Bình Định đến Ninh Thuận	1.1 - 1.5	Nam, Tây Nam	
Bình Thuận đến Cà Mau	0.5 - 1.2	Nam, Tây Nam	
Cà Mau đến Kiên Giang	1.0 - 1.1	Nam, Tây Nam	
Quần đảo Hoàng Sa	1.2 - 1.4	Nam	
Quần đảo Trường Sa	1.0 - 1.3	Tây Nam, Nam	
Bắc Biển Đông	1.1 - 2.3	Nam, Tây Nam	Cảnh Báo
Giữa Biển Đông	1.0 - 1.4	Tây Nam, Tây	
Nam Biển Đông	0.5 - 1.3	Tây Nam, Tây	

**Tin phát lúc: 13 giờ 00s**

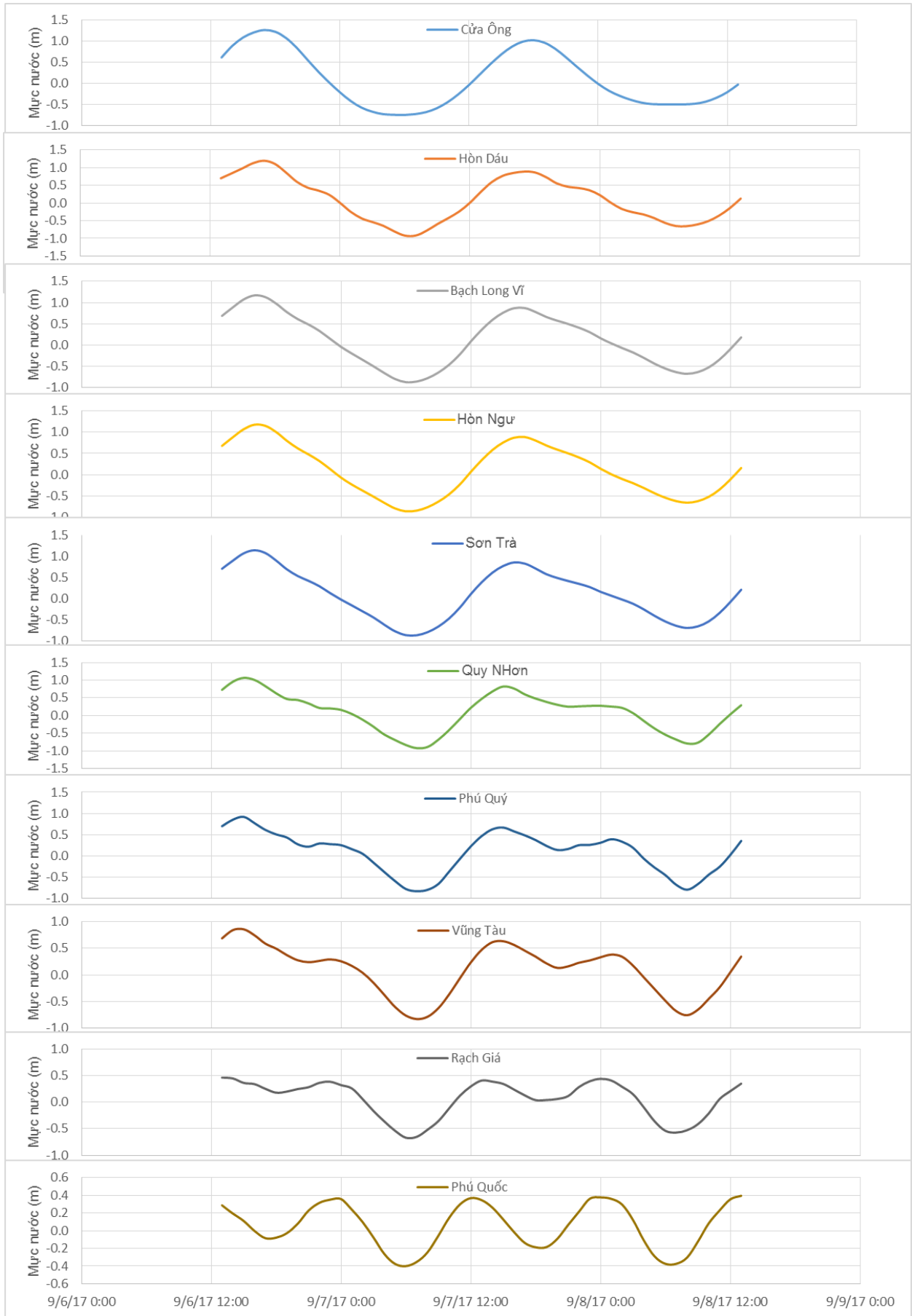
Thời điểm phát tin dự báo tiếp theo: 13 giờ 00 ngày 07/09/2017

Người xây dựng bản tin: Nguyễn Hồng Hạnh, Phạm Văn Tiến, Lê Đức Quyền

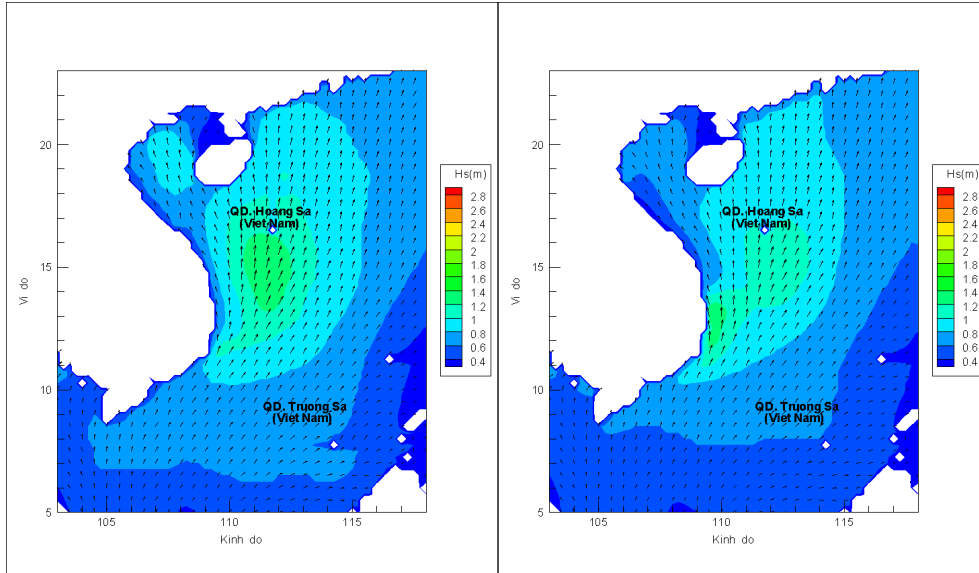
Người soát bản tin : Lê Quốc Huy

# Biến trình mực nước tổng cộng tại 10 trạm Hải vãn

(Cửa Ông, Hòn Dấu, Bạch Long Vĩ, Hòn Ngự, Sơn Trà, Quy Nhơn, Phú Quý, Vũng Tàu, Rạch Giá, Phú Quốc)

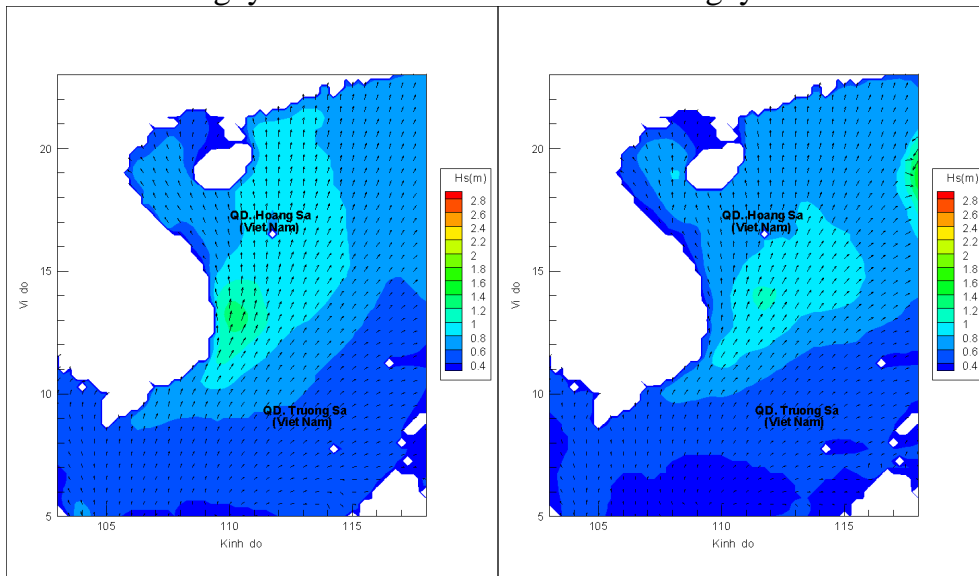


# Phân bố độ cao sóng ven bờ và ngoài khơi biển Việt Nam



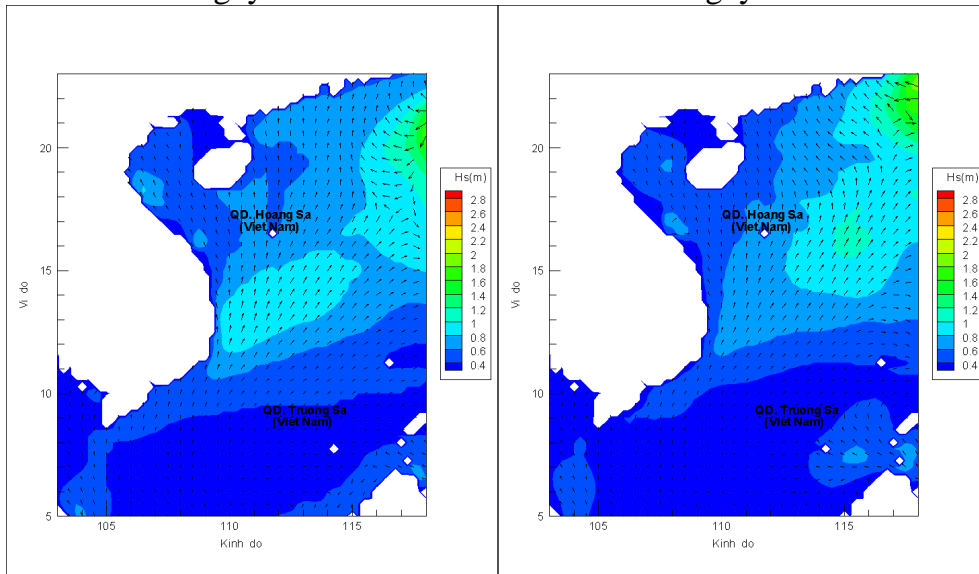
Lúc 13h ngày 06/09/2017

Lúc 19h ngày 06/09/2017



Lúc 01h ngày 07/09/2017

Lúc 13h ngày 07/09/2017



Lúc 01h ngày 08/09/2017

Lúc 13h ngày 08/09/2017