

BẢN TIN DỰ BÁO MỨC NƯỚC VÀ SÓNG BIỂN

(Lúc 13 giờ – 06Z ngày 05/09/2017)

Tỉnh/ TP	Huyện	Mức nước tổng cộng dự báo trong 48 giờ (cm)								
		05/09		06/09				07/09		
		13h	19h	1h	7h	13h	19h	1h	7h	13h
Quảng Ninh	Đầm Hà	78	100	-88	-53	45	111	-66	-44	21
	Cửa Ông	87	87	-67	-64	61	90	-50	-59	37
TP. Hải Phòng	Hòn Dấu	90	68	-45	-77	69	70	-23	-72	55
	Bạch Long Vĩ	92	62	-53	-60	69	66	-36	-57	54
Thái Bình	Thái Thụy	91	58	-36	-79	72	60	-15	-75	58
Nam Định	Hải Hậu	92	46	-21	-85	77	47	-2	-83	67
Ninh Bình	Kim Sơn	93	44	-16	-87	78	44	0	-83	69
Thanh Hóa	Quảng Xương	88	40	-9	-86	75	38	5	-83	66
Nghệ An	Diễn Châu	75	31	-2	-78	71	27	17	-74	64
	Hòn Ngư	78	31	-2	-76	71	25	19	-74	62
Hà Tĩnh	Thạch Hà	72	29	0	-72	65	21	21	-71	58
Quảng Bình	Quảng Trạch	41	21	6	-55	45	14	24	-57	53
	Quảng Ninh	31	11	10	-40	38	4	25	-43	48
Quảng Trị	Gio Linh	23	4	13	-23	32	-4	24	-29	43
	Cồn Cỏ	26	2	10	-22	35	-5	21	-28	46
Thừa Thiên Huế	Hương Trà	8	-3	13	-6	22	-13	22	-12	37
	Phú Lộc	-6	-10	14	7	12	-21	21	1	30
TP. Đà Nẵng	Sơn Trà	-11	-15	15	18	4	-25	17	15	22
	Hoàng Sa	-18	-21	3	47	-2	-22	1	39	14
Quảng Nam	Tam Kỳ	-19	-20	15	33	0	-26	14	28	17
	Cù Lao Chàm	-16	-17	14	29	1	-25	15	24	18
Quảng Ngãi	TP. Quảng Ngãi	-20	-24	11	42	-2	-31	11	31	19
	Lý Sơn	-20	-22	10	43	-3	-28	8	33	17
Bình Định	Phú Mỹ	-19	-26	8	46	-1	-30	3	33	19
	Quy Nhơn	-19	-30	5	44	0	-33	3	32	18
Phú Yên	Tp. Tuy Hòa	-20	-33	4	42	-2	-35	-1	29	14
Khánh Hòa	TP. Nha Trang	-13	-32	11	45	5	-35	6	31	20
	Trường Sa	-10	-38	10	40	7	-41	6	28	23
Ninh Thuận	TP. PR-Tháp Chàm	-10	-40	12	36	7	-48	8	20	24
Bình Thuận	TP. Phan Thiết	35	-96	59	-5	59	-107	53	-21	74
	Phú Quý	-4	-49	21	32	16	-55	17	17	32
Bà Rịa Vũng Tàu	Vũng Tàu	97	-163	93	-35	110	-147	69	-37	101
	Côn Đảo	89	-145	62	-13	95	-123	41	-15	85
TPHCM	Cần Giờ	104	-166	96	-41	116	-148	72	-41	102
Tiền Giang	Gò Công Tây	108	-170	99	-45	120	-151	74	-45	106
Bến Tre	Ba Tri	108	-171	96	-44	119	-150	70	-41	103
Trà Vinh	Duyên Hải	105	-169	86	-33	113	-143	59	-29	96
Sóc Trăng	Tân Phú	100	-153	65	-19	101	-121	36	-12	83
Bạc Liêu	TP. Bạc Liêu	81	-112	13	17	70	-74	-16	24	45
Cà Mau	Năm Căn	62	-74	-23	33	48	-40	-40	35	28
	Trần Văn Thời	55	-43	-6	-4	43	-32	3	-8	40
Kiên Giang	Rạch Giá	66	-31	20	-35	53	-32	38	-39	51
	Phú Quốc	31	2	-6	-18	17	1	8	-16	15

Vùng Biển	Độ cao sóng biển dự báo trong 48 giờ		
	Độ cao sóng lớn nhất (m)	Hướng thịnh hành	Ghi chú
Bắc vịnh Bắc Bộ	1.0 - 1.2	Nam, Tây Nam	
Nam vịnh Bắc Bộ	0.9 - 1.3	Đông Nam, Nam	
Quảng Trị đến Quảng Ngãi	0.9 - 1.6	Nam, Đông Nam	
Bình Định đến Ninh Thuận	1.1 - 1.6	Nam, Tây Nam	
Bình Thuận đến Cà Mau	0.5 - 1.4	Nam, Tây Nam	
Cà Mau đến Kiên Giang	1.0 - 1.1	Nam, Tây Nam	
Quần đảo Hoàng Sa	1.2 - 1.4	Nam	
Quần đảo Trường Sa	1.1 - 1.2	Tây Nam, Nam	
Bắc Biển Đông	1.1 - 4.0	Nam, Tây Nam	Cảnh Báo
Giữa Biển Đông	0.9 - 1.5	Tây Nam, Nam	
Nam Biển Đông	0.5 - 1.2	Tây Nam, Tây	

Tin phát lúc: 13 giờ 00s

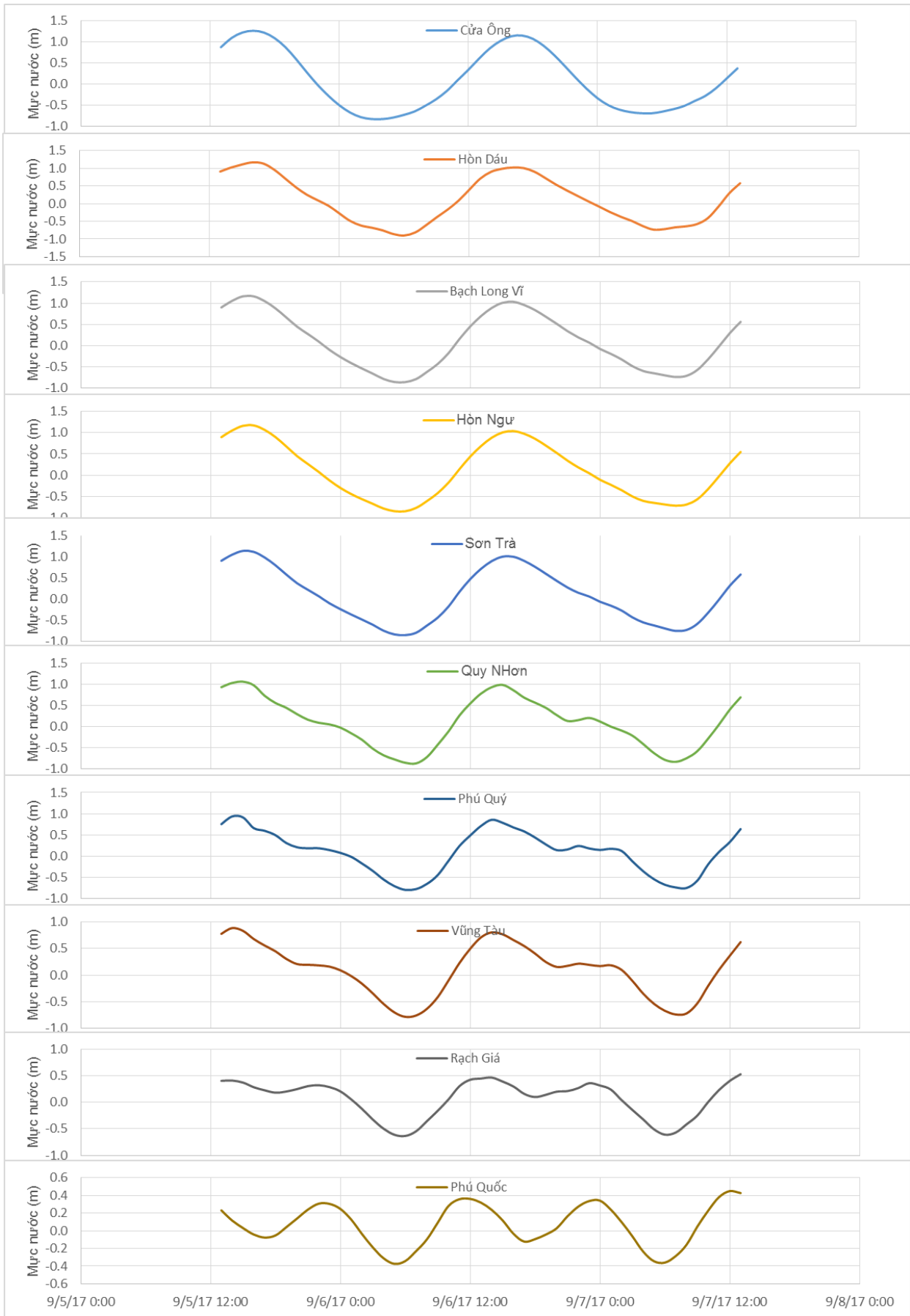
Thời điểm phát tin dự báo tiếp theo: 13 giờ 00 ngày 06/09/2017

Người xây dựng bản tin: Phạm Tiến Đạt, Nguyễn Thị Lan

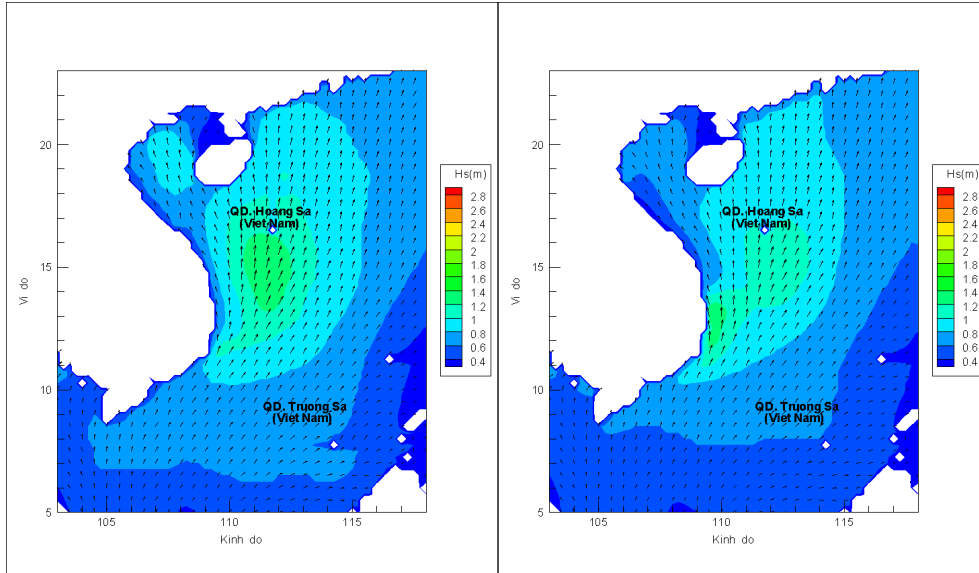
Người soát bản tin : Nguyễn Thị Thanh

Biến trình mực nước tổng cộng tại 10 trạm Hải văn

(Cửa Ông, Hòn Dấu, Bạch Long Vĩ, Hòn Ngự, Sơn Trà, Quy Nhơn, Phú Quý, Vũng Tàu, Rạch Giá, Phú Quốc)

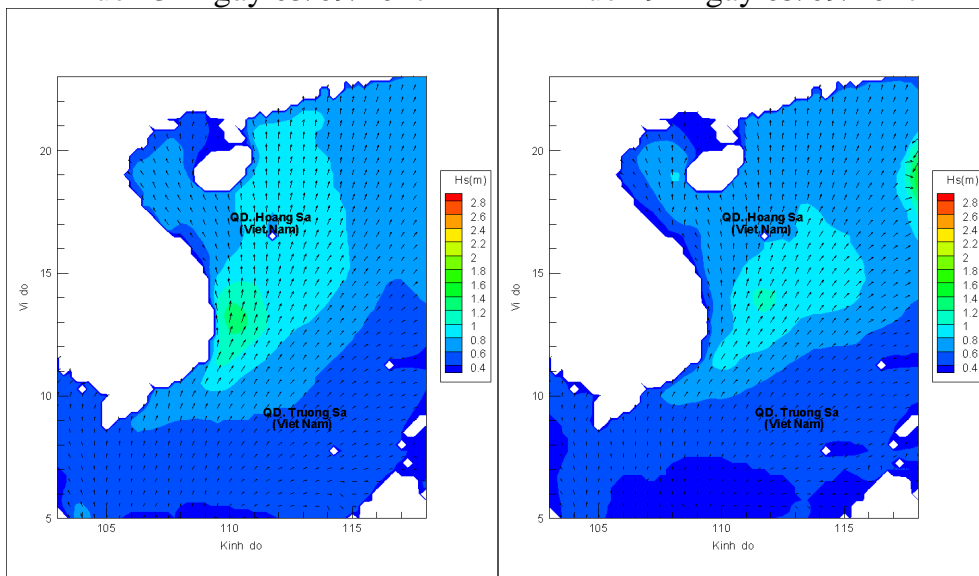


Phân bố độ cao sóng ven bờ và ngoài khơi biển Việt Nam



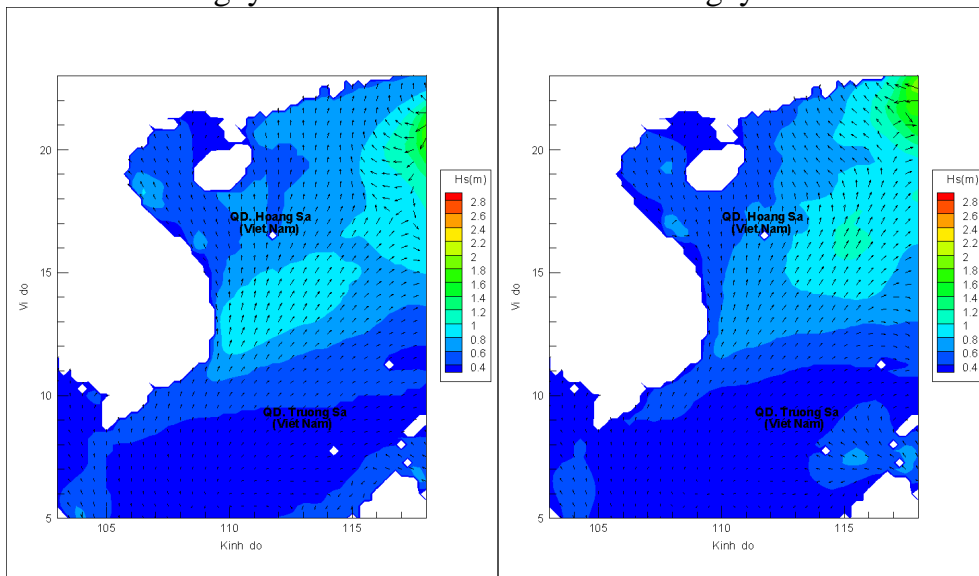
Lúc 13h ngày 05/09/2017

Lúc 19h ngày 05/09/2017



Lúc 01h ngày 06/09/2017

Lúc 13h ngày 06/09/2017



Lúc 01h ngày 07/09/2017

Lúc 13h ngày 07/09/2017