

**BẢN TIN DỰ BÁO MỨC NƯỚC VÀ SÓNG BIỂN**

(Lúc 13 giờ – 06Z ngày 04/09/2017)

Tỉnh/ TP	Huyện	Mức nước tổng cộng dự báo trong 48 giờ (cm)								
		04/09		05/09				06/09		
		13h	19h	1h	7h	13h	19h	1h	7h	13h
Quảng Ninh	Đầm Hà	102	78	-96	-46	73	96	-84	-44	60
	Cửa Ông	106	68	-79	-53	85	75	-72	-59	73
TP. Hải Phòng	Hòn Dấu	104	53	-61	-68	93	61	-47	-71	82
	Bạch Long Vĩ	104	45	-67	-48	90	53	-55	-54	81
Thái Bình	Thái Thụy	104	45	-52	-69	94	52	-39	-73	85
Nam Định	Hải Hậu	101	36	-36	-70	92	39	-23	-78	87
Ninh Bình	Kim Sơn	100	35	-32	-71	93	36	-19	-81	87
Thanh Hóa	Quảng Xương	95	32	-25	-72	91	32	-13	-81	85
Nghệ An	Diễn Châu	81	29	-18	-69	86	25	-4	-70	80
	Hòn Ngư	83	29	-17	-68	83	24	-4	-71	80
Hà Tĩnh	Thạch Hà	76	30	-15	-62	73	23	-3	-68	75
Quảng Bình	Quảng Trạch	42	24	-12	-38	48	19	4	-48	57
	Quảng Ninh	29	16	-5	-26	36	8	9	-34	47
Quảng Trị	Gio Linh	18	10	0	-12	24	1	9	-17	39
	Cồn Cỏ	21	8	-3	-10	27	-1	7	-16	42
Thừa Thiên Huế	Hương Trà	1	3	5	4	11	-6	10	1	27
	Phú Lộc	-15	-5	9	17	1	-13	12	15	16
TP. Đà Nẵng	Sơn Trà	-22	-10	15	28	-7	-17	15	25	8
	Hoàng Sa	-28	-18	7	53	-16	-21	3	51	1
Quảng Nam	Tam Kỳ	-31	-12	15	40	-15	-19	13	37	0
	Cù Lao Chàm	-28	-10	15	37	-13	-18	13	34	3
Quảng Ngãi	TP. Quảng Ngãi	-34	-17	12	49	-18	-25	8	45	1
	Lý Sơn	-32	-16	12	49	-18	-23	7	46	0
Bình Định	Phú Mỹ	-32	-20	11	53	-17	-27	6	47	0
	Quy Nhơn	-33	-23	10	51	-18	-28	7	47	2
Phú Yên	Tp. Tuy Hòa	-34	-26	9	48	-19	-32	3	44	-2
Khánh Hòa	TP. Nha Trang	-27	-25	15	52	-12	-32	11	46	4
	Trường Sa	-24	-34	14	48	-8	-38	9	43	9
Ninh Thuận	TP. PR-Tháp Chàm	-26	-32	13	45	-12	-42	10	39	5
Bình Thuận	TP. Phan Thiết	8	-84	56	12	36	-99	53	-2	59
	Phú Quý	-21	-42	22	43	-3	-51	18	35	16
Bà Rịa Vũng Tàu	Vũng Tàu	74	-161	101	-28	101	-164	89	-33	111
	Côn Đảo	71	-149	73	-7	91	-144	60	-12	99
TPHCM	Cần Giờ	82	-165	106	-34	108	-167	91	-39	116
Tiền Giang	Gò Công Tây	86	-169	109	-38	112	-171	95	-44	120
Bến Tre	Ba Tri	86	-173	107	-38	113	-172	92	-41	120
Trà Vinh	Duyên Hải	85	-174	99	-29	109	-170	83	-31	115
Sóc Trăng	Tân Phú	85	-162	81	-19	103	-153	63	-18	105
Bạc Liêu	TP. Bạc Liêu	74	-129	34	12	79	-111	12	16	74
Cà Mau	Năm Căn	60	-92	-7	32	58	-71	-22	32	51
	Trần Văn Thời	51	-44	-6	3	45	-41	3	-5	49
Kiên Giang	Rạch Giá	60	-19	12	-30	55	-33	33	-41	56
	Phú Quốc	32	2	-10	-15	20	0	3	-19	21

Vùng Biển	Độ cao sóng biển dự báo trong 48 giờ		
	Độ cao sóng lớn nhất (m)	Hướng thịnh hành	Ghi chú
Bắc vịnh Bắc Bộ	1,0 - 1,2	Nam	
Nam vịnh Bắc Bộ	0,9 - 1,3	Đông Nam, Nam	
Quảng Trị đến Quảng Ngãi	0,9 - 1,5	Nam, Đông Nam	
Bình Định đến Ninh Thuận	1,1 - 1,7	Nam, Tây Nam	
Bình Thuận đến Cà Mau	0,5 - 1,5	Tây Nam	
Cà Mau đến Kiên Giang	1,0 - 1,2	Tây Nam, Tây, Nam	
Quần đảo Hoàng Sa	1,2 - 1,4	Nam	
Quần đảo Trường Sa	1,1 - 1,2	Tây Nam, Tây	
Bắc Biển Đông	1,1 - 2,8	Tây Nam, Nam	Cảnh Báo
Giữa Biển Đông	1,0 - 1,6	Tây Nam	
Nam Biển Đông	0,5 - 1,3	Tây Nam, Tây	

**Tin phát lúc: 13 giờ 00s**

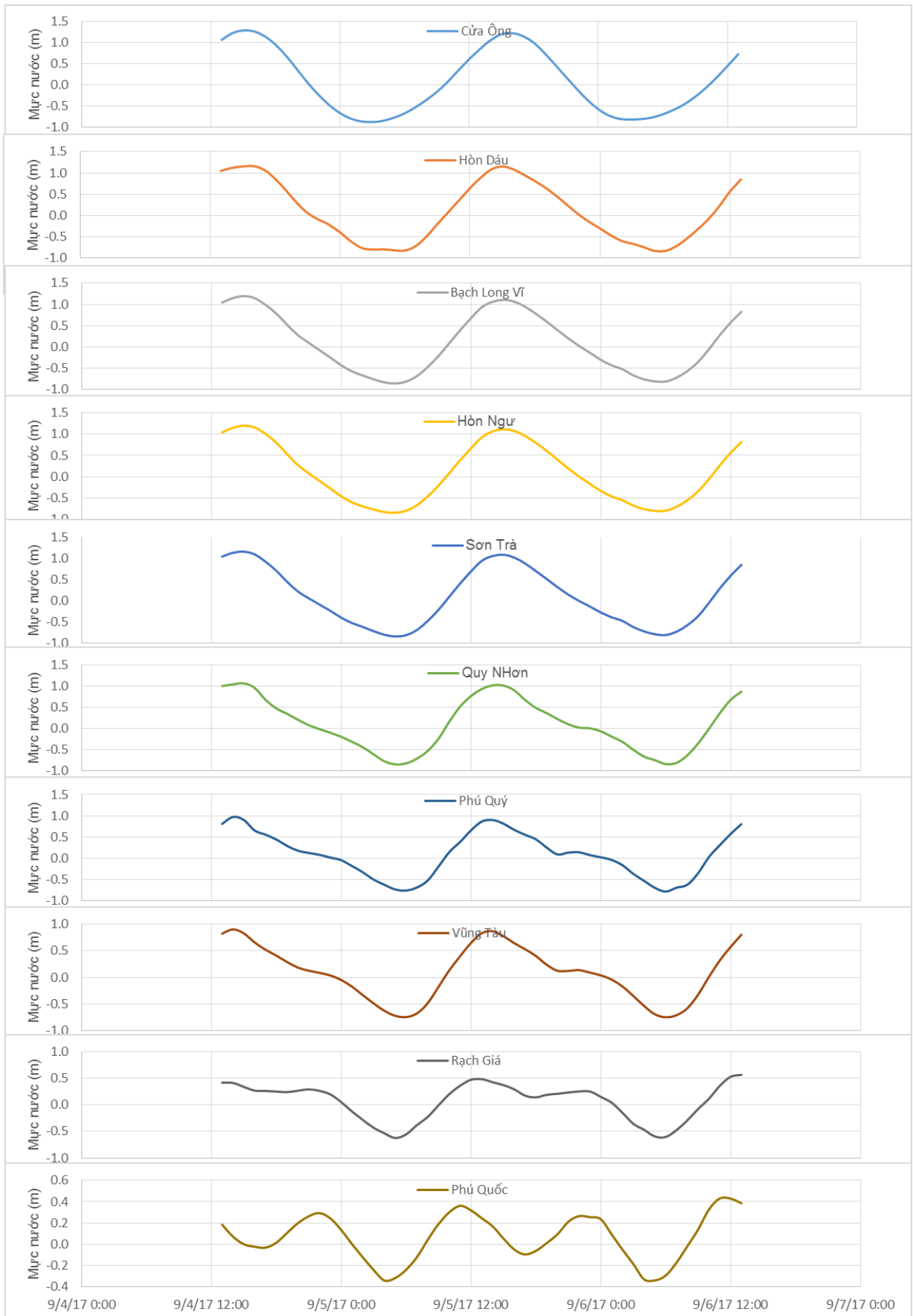
Thời điểm phát tin dự báo tiếp theo: 13 giờ 00 ngày 05/09/2017

Người xây dựng bản tin: Phạm Tiến Đạt, Nguyễn Thị Lan

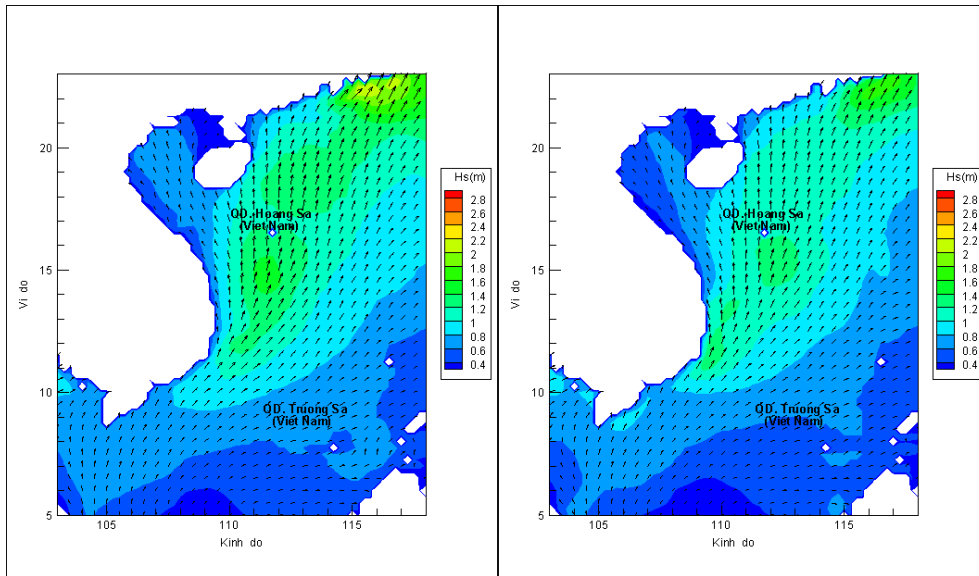
Người soát bản tin : Lê Quốc Huy

## Biến trình mực nước tổng cộng tại 10 trạm Hải văn

(Cửa Ông, Hòn Dấu, Bạch Long Vĩ, Hòn Ngư, Sơn Trà, Quy Nhơn, Phú Quý, Vũng Tàu, Rạch Giá, Phú Quốc)

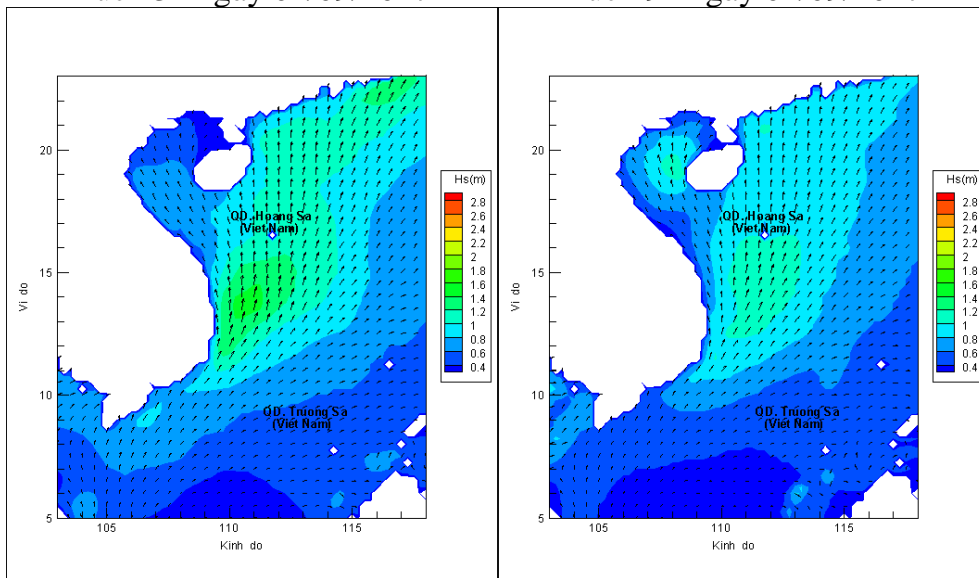


# Phân bố độ cao sóng ven bờ và ngoài khơi biển Việt Nam



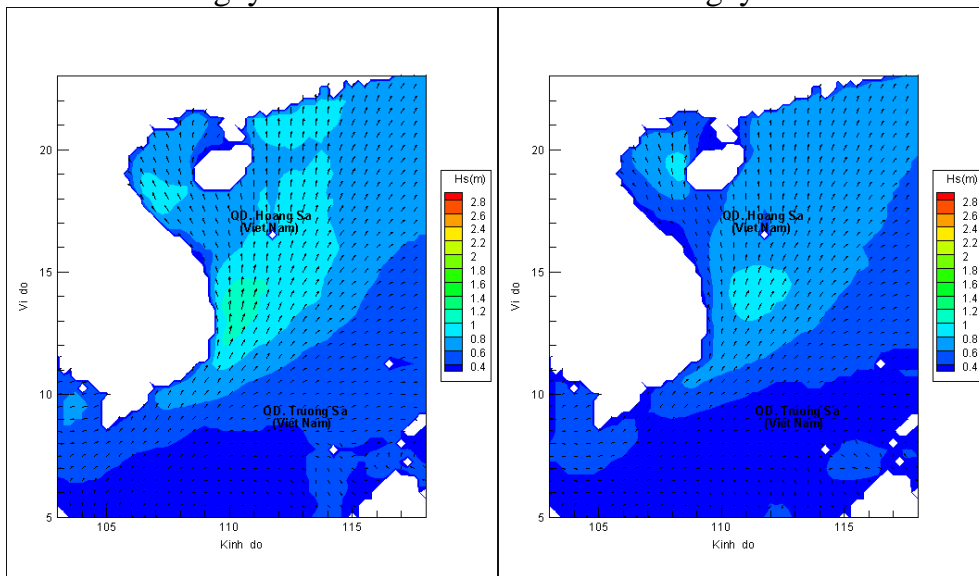
Lúc 13h ngày 04/09/2017

Lúc 19h ngày 04/09/2017



Lúc 01h ngày 05/09/2017

Lúc 13h ngày 05/09/2017



Lúc 01h ngày 06/09/2017

Lúc 13h ngày 06/09/2017