

**BẢN TIN DỰ BÁO MỨC NƯỚC VÀ SÓNG BIỂN**

(Lúc 13 giờ – 06Z ngày 03/09/2017)

Tỉnh/ TP	Huyện	Mức nước tổng cộng dự báo trong 48 giờ (cm)								
		03/09		04/09				05/09		
		13h	19h	1h	7h	13h	19h	1h	7h	13h
Quảng Ninh	Đầm Hà	117	49	-98	-33	102	71	-94	-35	91
	Cửa Ông	117	46	-84	-37	109	60	-82	-47	100
TP. Hải Phòng	Hòn Dấu	113	36	-69	-49	108	49	-58	-57	104
	Bạch Long Vĩ	109	26	-75	-28	103	38	-68	-40	102
Thái Bình	Thái Thụy	112	31	-61	-50	109	41	-50	-59	106
Nam Định	Hải Hậu	105	24	-50	-49	107	32	-46	-60	107
Ninh Bình	Kim Sơn	103	21	-46	-49	107	27	-47	-59	108
Thanh Hóa	Quảng Xương	98	21	-41	-49	101	25	-38	-62	104
Nghệ An	Diễn Châu	85	24	-32	-44	90	25	-22	-63	94
	Hòn Ngư	84	23	-32	-43	87	22	-19	-58	92
Hà Tĩnh	Thạch Hà	73	26	-29	-39	77	22	-16	-49	82
Quảng Bình	Quảng Trạch	39	26	-23	-25	49	20	-15	-32	56
	Quảng Ninh	24	21	-16	-13	35	14	-8	-21	45
Quảng Trị	Gio Linh	12	17	-10	2	23	10	-1	-6	34
	Cồn Cỏ	14	14	-12	5	24	7	-4	-4	37
Thừa Thiên Huế	Hương Trà	-4	9	-3	15	7	1	4	9	19
	Phú Lộc	-19	3	4	25	-6	-5	8	21	6
TP. Đà Nẵng	Sơn Trà	-24	-2	8	33	-16	-9	10	31	-4
	Hoàng Sa	-35	-13	14	53	-26	-18	8	57	-15
Quảng Nam	Tam Kỳ	-35	-5	16	43	-25	-13	16	45	-12
	Cù Lao Chàm	-32	-4	14	40	-22	-11	14	41	-10
Quảng Ngãi	TP. Quảng Ngãi	-40	-11	17	50	-31	-19	13	53	-17
	Lý Sơn	-38	-10	17	50	-29	-17	13	53	-16
Bình Định	Phú Mỹ	-40	-13	18	53	-30	-21	12	55	-17
	Quy Nhơn	-41	-15	16	52	-31	-23	12	55	-16
Phú Yên	Tp. Tuy Hòa	-43	-18	14	49	-33	-27	10	50	-19
Khánh Hòa	TP. Nha Trang	-37	-18	20	54	-26	-27	15	54	-14
	Trường Sa	-34	-27	19	50	-23	-34	13	51	-8
Ninh Thuận	TP. PR-Tháp Chàm	-37	-23	18	50	-27	-35	13	47	-13
Bình Thuận	TP. Phan Thiết	-16	-66	49	24	9	-86	52	14	33
	Phú Quý	-34	-32	25	48	-20	-44	20	44	-5
Bà Rịa Vũng Tàu	Vũng Tàu	43	-141	98	-12	74	-161	94	-25	98
	Côn Đảo	43	-138	77	5	70	-147	70	-5	90
TPHCM	Cần Giờ	51	-143	100	-18	81	-165	99	-30	104
Tiền Giang	Gò Công Tây	53	-148	102	-22	84	-170	102	-35	108
Bến Tre	Ba Tri	53	-155	103	-23	85	-172	101	-36	110
Trà Vinh	Duyên Hải	55	-160	100	-16	85	-172	94	-27	107
Sóc Trăng	Tân Phú	59	-154	85	-9	84	-158	76	-17	101
Bạc Liêu	TP. Bạc Liêu	57	-134	44	15	70	-127	29	12	78
Cà Mau	Năm Căn	49	-103	7	33	54	-91	-8	30	58
	Trần Văn Thời	44	-44	-7	15	37	-41	-3	1	47
Kiên Giang	Rạch Giá	54	-6	-2	-8	45	-20	12	-31	53
	Phú Quốc	33	2	-16	-9	20	0	-6	-17	20

Vùng Biển	Độ cao sóng biển dự báo trong 48 giờ		
	Độ cao sóng lớn nhất (m)	Hướng thịnh hành	Ghi chú
Bắc vịnh Bắc Bộ	0.9 - 1.3	Nam	
Nam vịnh Bắc Bộ	0.8 - 1.3	Nam	
Quảng Trị đến Quảng Ngãi	0.9 - 1.6	Nam, Đông Nam	
Bình Định đến Ninh Thuận	1.3 - 1.7	Nam, Tây Nam	
Bình Thuận đến Cà Mau	0.5 - 1.7	Tây Nam	
Cà Mau đến Kiên Giang	1.0 - 1.1	Tây, Tây Nam, Nam	
Quần đảo Hoàng Sa	1.3 - 1.5	Nam	
Quần đảo Trường Sa	1.1 - 1.2	Tây Nam, Tây	
Bắc Biển Đông	1.1 - 4.7	Tây Nam	Cảnh Báo
Giữa Biển Đông	1.0 - 1.7	Tây Nam	
Nam Biển Đông	0.5 - 1.4	Tây, Tây Nam	

**Tin phát lúc: 13 giờ 00s**

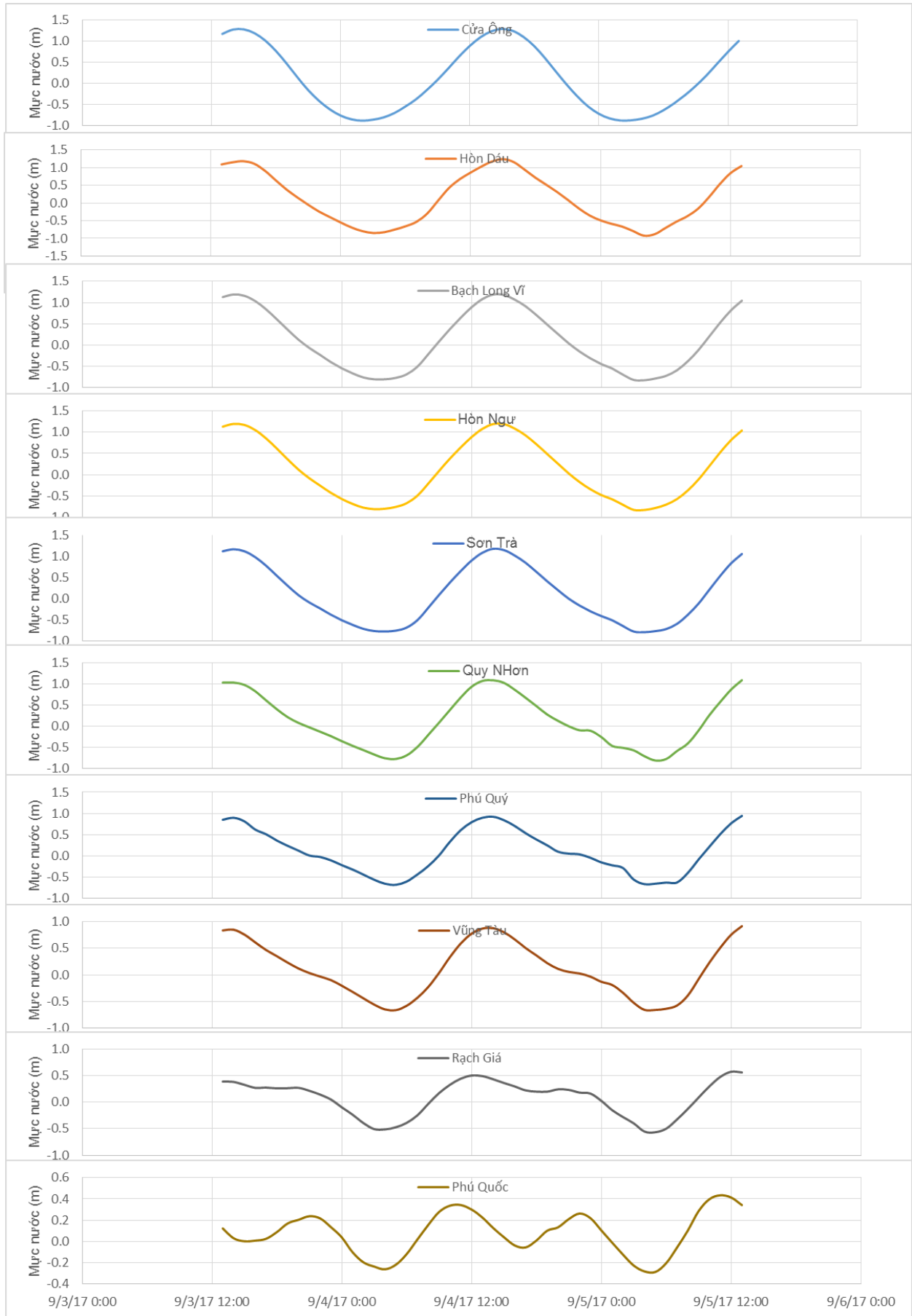
Thời điểm phát tin dự báo tiếp theo: 13 giờ 00 ngày 04/09/2017

Người xây dựng bản tin: Nguyễn Thị Phương, Dương Ngọc Tiến

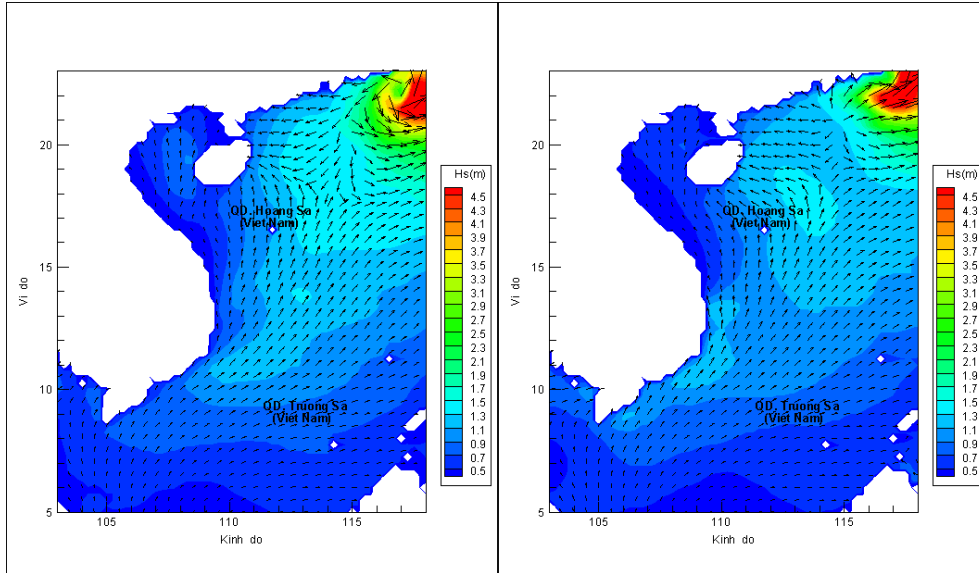
Người soát bản tin : Nguyễn Thị Thanh

## Biến trình mực nước tổng cộng tại 10 trạm Hải vãn

(Cửa Ông, Hòn Dấu, Bạch Long Vĩ, Hòn Ngự, Sơn Trà, Quy Nhơn, Phú Quý, Vũng Tàu, Rạch Giá, Phú Quốc)

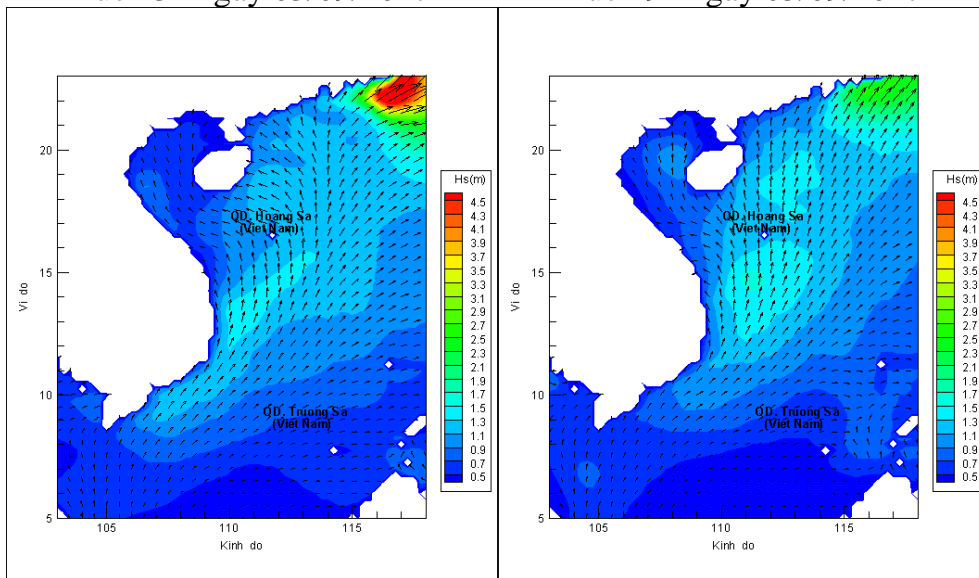


# Phân bố độ cao sóng ven bờ và ngoài khơi biển Việt Nam



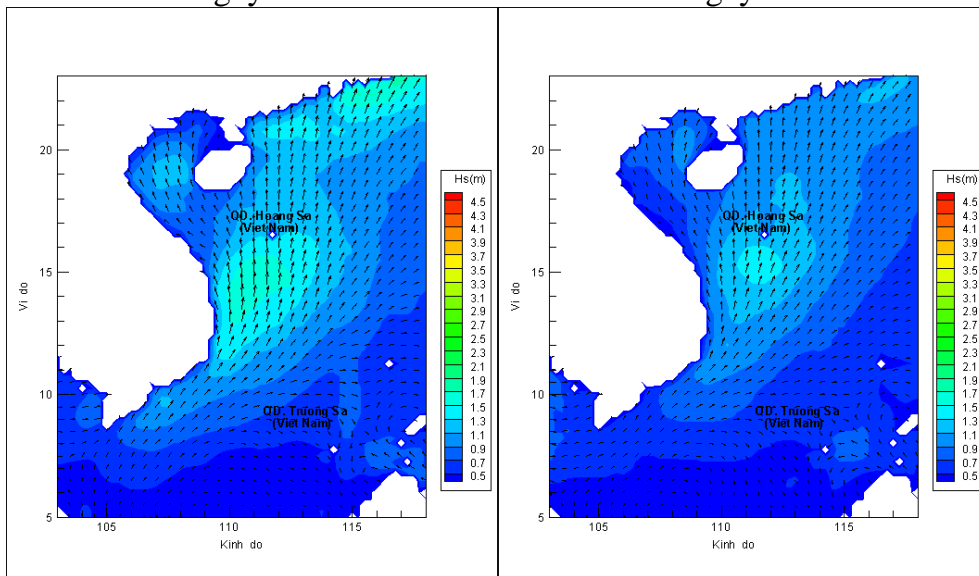
Lúc 13h ngày 03/09/2017

Lúc 19h ngày 03/09/2017



Lúc 01h ngày 04/09/2017

Lúc 13h ngày 04/09/2017



Lúc 01h ngày 05/09/2017

Lúc 13h ngày 05/09/2017