

BẢN TIN DỰ BÁO MỨC NƯỚC VÀ SÓNG BIỂN

(Lúc 13 giờ – 06Z ngày 02/09/2017)

Tỉnh/ TP	Huyện	Mức nước tổng cộng dự báo trong 48 giờ (cm)								
		02/09		03/09				04/09		
		13h	19h	1h	7h	13h	19h	1h	7h	13h
Quảng Ninh	Đầm Hà	123	21	-94	-17	116	44	-100	-25	116
	Cửa Ông	120	23	-88	-19	119	39	-90	-34	121
TP. Hải Phòng	Hòn Dấu	114	14	-76	-26	115	28	-71	-40	120
	Bạch Long Vĩ	107	7	-76	-8	108	19	-78	-23	114
Thái Bình	Thái Thụy	112	9	-69	-26	114	22	-64	-41	121
Nam Định	Hải Hậu	99	6	-58	-26	108	18	-52	-41	116
Ninh Bình	Kim Sơn	96	5	-55	-25	106	17	-49	-42	113
Thanh Hóa	Quảng Xương	91	8	-50	-26	102	16	-44	-42	110
Nghệ An	Diễn Châu	82	15	-45	-26	89	14	-34	-41	99
	Hòn Ngư	80	16	-45	-25	88	14	-35	-40	96
Hà Tĩnh	Thạch Hà	70	21	-43	-21	77	18	-33	-38	85
Quảng Bình	Quảng Trạch	36	25	-37	-9	45	23	-28	-19	57
	Quảng Ninh	20	23	-26	0	29	19	-20	-7	41
Quảng Trị	Gio Linh	7	18	-16	11	16	15	-12	6	28
	Cồn Cỏ	8	16	-18	14	17	12	-15	10	30
Thừa Thiên Huế	Hương Trà	-8	13	-6	20	1	8	-3	19	13
	Phú Lộc	-20	8	2	25	-14	4	5	28	-1
TP. Đà Nẵng	Sơn Trà	-26	5	10	31	-22	-1	9	36	-12
	Hoàng Sa	-36	-7	21	50	-33	-14	15	57	-25
Quảng Nam	Tam Kỳ	-36	1	20	38	-32	-7	19	46	-24
	Cù Lao Chàm	-32	3	17	37	-28	-5	16	43	-21
Quảng Ngãi	TP. Quảng Ngãi	-43	-3	23	45	-39	-14	20	52	-29
	Lý Sơn	-39	-3	23	45	-36	-12	19	53	-28
Bình Định	Phú Mỹ	-43	-5	24	48	-39	-14	19	56	-29
	Quy Nhơn	-45	-6	24	46	-39	-15	19	56	-29
Phú Yên	Tp. Tuy Hòa	-38	-2	29	52	-32	-9	26	62	-20
Khánh Hòa	TP. Nha Trang	-41	-9	25	49	-35	-19	21	57	-25
	Trường Sa	-39	-21	25	47	-33	-28	19	52	-23
Ninh Thuận	TP. PR-Tháp Chàm	-42	-15	21	47	-39	-25	18	53	-27
Bình Thuận	TP. Phan Thiết	-35	-44	46	35	-15	-68	48	28	6
	Phú Quý	-42	-22	29	47	-34	-34	24	50	-22
Bà Rịa Vũng Tàu	Vũng Tàu	8	-112	90	2	45	-143	96	-10	73
	Côn Đảo	12	-115	71	17	43	-136	75	6	70
TPHCM	Cần Giờ	12	-115	92	-3	55	-147	99	-15	81
Tiền Giang	Gò Công Tây	13	-118	93	-6	57	-150	102	-19	85
Bến Tre	Ba Tri	14	-124	92	-7	58	-155	102	-20	86
Trà Vinh	Duyên Hải	17	-132	92	-1	57	-158	98	-15	85
Sóc Trăng	Tân Phú	25	-133	80	3	59	-151	81	-9	85
Bạc Liêu	TP. Bạc Liêu	31	-123	49	22	54	-127	42	16	72
Cà Mau	Năm Căn	32	-102	16	39	44	-96	5	35	56
	Trần Văn Thời	30	-43	-13	23	28	-39	1	12	45
Kiên Giang	Rạch Giá	36	0	-22	9	30	-13	15	-18	50
	Phú Quốc	27	0	-23	-4	18	2	-6	-11	26

Vùng Biển	Độ cao sóng biển dự báo trong 48 giờ		
	Độ cao sóng lớn nhất (m)	Hướng thịnh hành	Ghi chú
Bắc vịnh Bắc Bộ	0.9 - 1.2	Nam	
Nam vịnh Bắc Bộ	0.8 - 1.2	Nam	
Quảng Trị đến Quảng Ngãi	0.8 - 1.4	Nam, Đông Nam, Đông	
Bình Định đến Ninh Thuận	1.1 - 1.7	Nam, Tây Nam	
Bình Thuận đến Cà Mau	0.5 - 1.8	Tây Nam, Nam	
Cà Mau đến Kiên Giang	1.0 - 1.2	Nam	
Quần đảo Hoàng Sa	1.1 - 1.4	Nam	
Quần đảo Trường Sa	1.1 - 1.2	Tây Nam, Tây	
Bắc Biển Đông	1.1 - 4.9	Tây Nam, Tây	Cảnh Báo
Giữa Biển Đông	1.0 - 2.0	Tây Nam, Tây	Cảnh Báo
Nam Biển Đông	0.5 - 1.4	Tây Nam, Tây	

Tin phát lúc: 13 giờ 00s

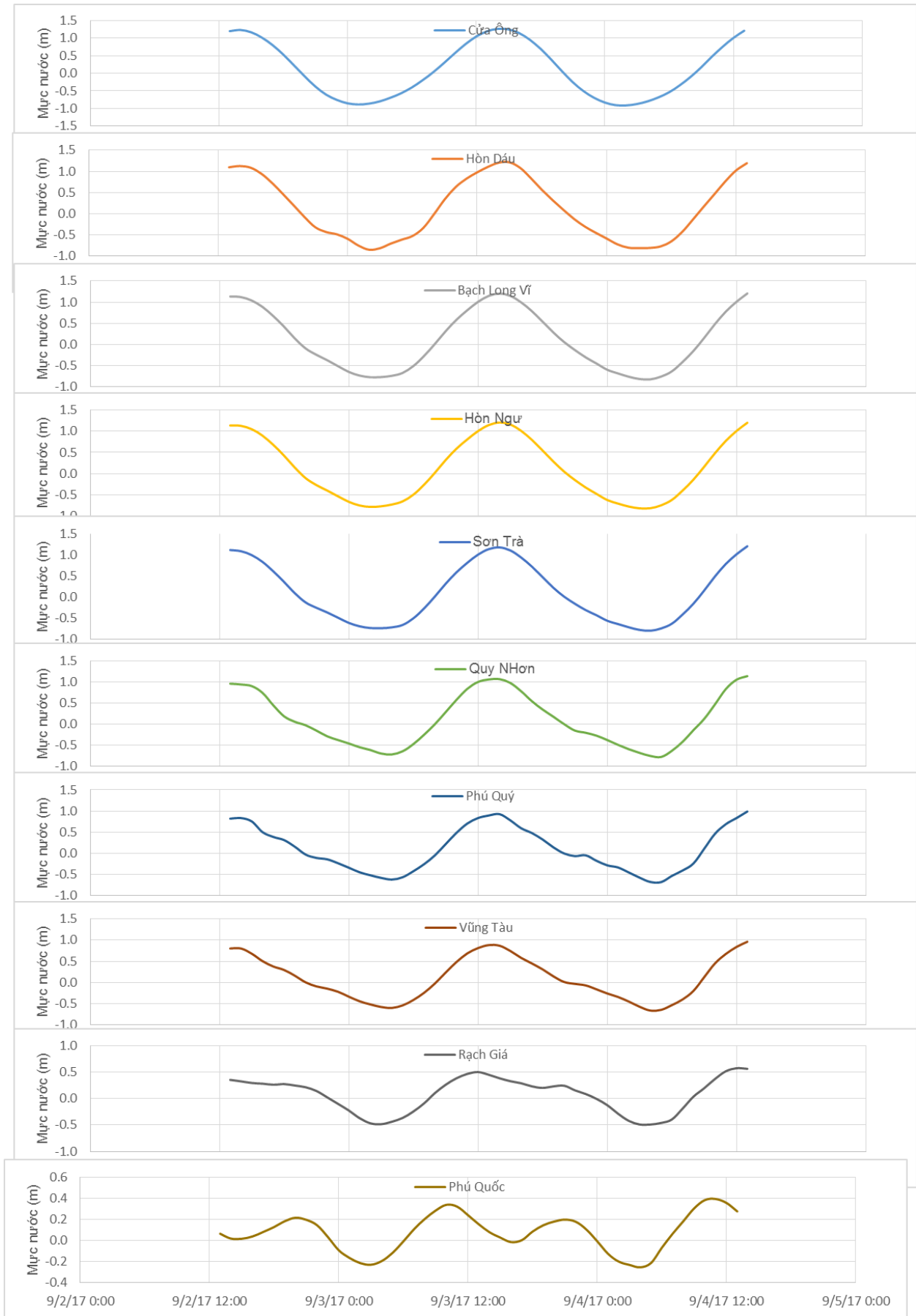
Thời điểm phát tin dự báo tiếp theo: 13 giờ 00 ngày 03/09/2017

Người xây dựng bản tin: Dương Ngọc Tiến, Nguyễn Thị Phương

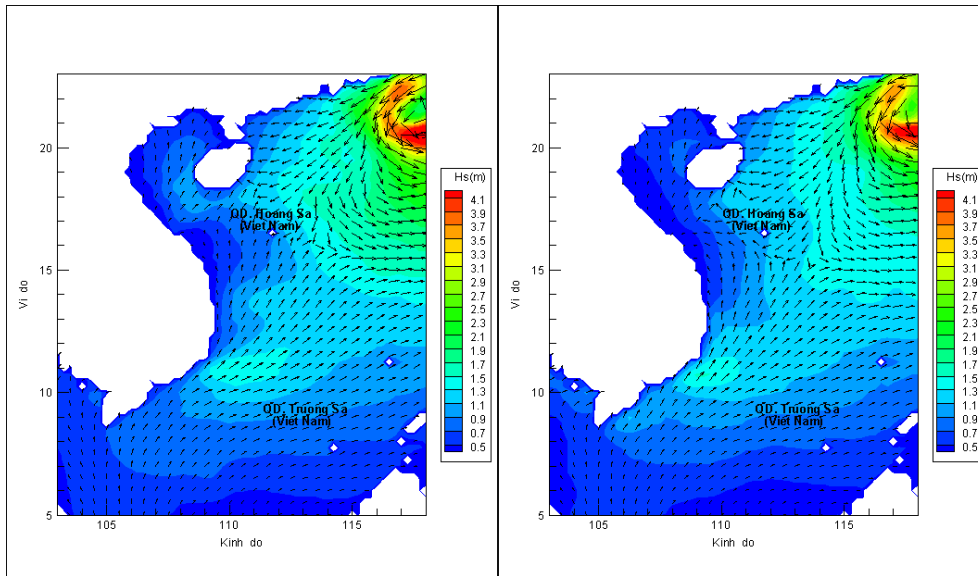
Người soát bản tin : Lê Quốc Huy

Biến trình mực nước tổng cộng tại 10 trạm Hải văn

(Cửa Ông, Hòn Dấu, Bạch Long Vĩ, Hòn Ngự, Sơn Trà, Quy Nhơn, Phú Quý, Vũng Tàu, Rạch Giá, Phú Quốc)

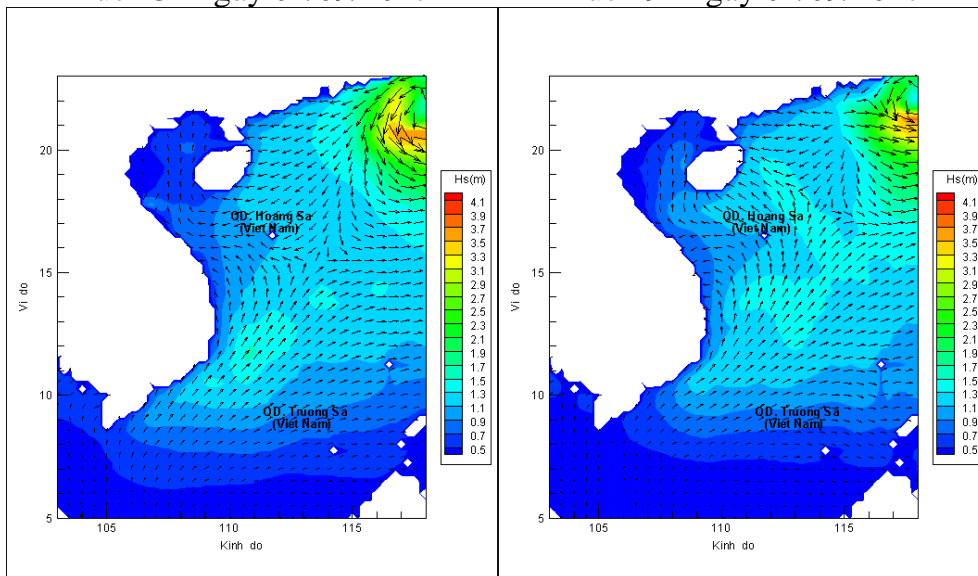


Phân bố độ cao sóng ven bờ và ngoài khơi biển Việt Nam



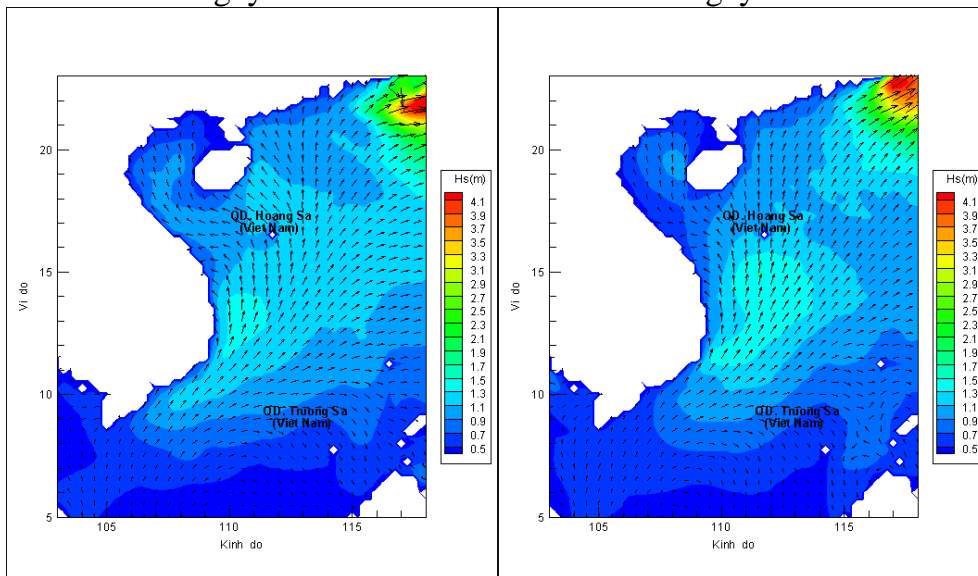
Lúc 13h ngày 02/09/2017

Lúc 19h ngày 02/09/2017



Lúc 01h ngày 03/09/2017

Lúc 13h ngày 03/09/2017



Lúc 01h ngày 04/09/2017

Lúc 13h ngày 04/09/2017