

BẢN TIN DỰ BÁO MỨC NƯỚC VÀ SÓNG BIỂN

(Lúc 13 giờ – 06Z ngày 01/09/2017)

Tỉnh/ TP	Huyện	Mức nước tổng cộng dự báo trong 48 giờ (cm)								
		01/09		02/09				03/09		
		13h	19h	1h	7h	13h	19h	1h	7h	13h
Quảng Ninh	Đầm Hà	111	-10	-86	2	120	11	-99	-10	129
	Cửa Ông	109	-3	-83	0	122	14	-96	-16	130
TP. Hải Phòng	Hòn Dấu	98	-8	-76	-4	113	7	-80	-23	125
	Bạch Long Vĩ	93	-12	-72	14	105	-1	-81	-3	118
Thái Bình	Thái Thụy	95	-10	-71	-4	111	3	-73	-24	124
Nam Định	Hải Hậu	86	-8	-63	-3	103	2	-66	-23	117
Ninh Bình	Kim Sơn	84	-9	-63	-4	99	1	-64	-24	117
Thanh Hóa	Quảng Xương	83	-6	-58	-5	95	2	-60	-24	112
Nghệ An	Diễn Châu	76	3	-49	-4	87	4	-50	-24	96
	Hòn Ngư	72	3	-49	-3	83	6	-49	-21	95
Hà Tĩnh	Thạch Hà	59	9	-48	-2	70	13	-46	-16	83
Quảng Bình	Quảng Trạch	29	20	-41	9	40	22	-39	-5	50
	Quảng Ninh	15	20	-32	14	22	19	-29	4	34
Quảng Trị	Gio Linh	3	17	-22	20	8	17	-20	15	21
	Cồn Cỏ	4	14	-22	23	10	14	-21	19	22
Thừa Thiên Huế	Hương Trà	-9	12	-9	23	-4	13	-8	23	5
	Phú Lộc	-18	7	2	24	-14	9	1	28	-9
TP. Đà Nẵng	Sơn Trà	-23	5	12	28	-24	3	8	33	-19
	Hoàng Sa	-35	-5	26	42	-35	-8	21	52	-32
Quảng Nam	Tam Kỳ	-33	4	22	32	-34	-2	18	41	-31
	Cù Lao Chàm	-30	5	20	31	-30	0	16	39	-27
Quảng Ngãi	TP. Quảng Ngãi	-39	0	26	37	-40	-6	21	48	-36
	Lý Sơn	-37	-1	26	37	-38	-6	22	48	-34
Bình Định	Phú Mỹ	-41	-1	28	38	-41	-7	24	50	-37
	Quy Nhơn	-42	-1	28	38	-42	-7	23	49	-39
Phú Yên	Tp. Tuy Hòa	-37	2	32	44	-35	-3	30	55	-32
Khánh Hòa	TP. Nha Trang	-41	-7	28	43	-39	-10	26	52	-36
	Trường Sa	-39	-15	30	40	-38	-22	25	48	-34
Ninh Thuận	TP. PR-Tháp Chàm	-43	-9	25	41	-43	-16	25	53	-36
Bình Thuận	TP. Phan Thiết	-47	-28	38	37	-34	-46	49	37	-15
	Phú Quý	-45	-14	31	42	-42	-23	29	50	-34
Bà Rịa Vũng Tàu	Vũng Tàu	-19	-78	76	15	11	-118	91	3	43
	Côn Đảo	-17	-85	61	30	11	-115	72	19	43
TPHCM	Cần Giờ	-15	-82	76	12	19	-125	91	-5	52
Tiền Giang	Gò Công Tây	-16	-84	75	11	20	-127	92	-7	54
Bến Tre	Ba Tri	-19	-90	73	11	20	-128	92	-7	55
Trà Vinh	Duyên Hải	-16	-97	75	15	21	-133	92	0	56
Sóc Trăng	Tân Phú	-6	-102	67	16	27	-132	80	5	60
Bạc Liêu	TP. Bạc Liêu	6	-100	45	31	29	-121	48	24	56
Cà Mau	Năm Căn	15	-88	20	42	26	-99	15	39	46
	Trần Văn Thời	21	-32	-9	29	17	-43	-7	20	36
Kiên Giang	Rạch Giá	26	7	-27	18	21	-18	-8	5	37
	Phú Quốc	29	2	-20	-2	10	-4	-17	-6	25

Vùng Biển	Độ cao sóng biển dự báo trong 48 giờ		
	Độ cao sóng lớn nhất (m)	Hướng thịnh hành	Ghi chú
Bắc vịnh Bắc Bộ	0.9 - 1.3	Đông Nam, Nam	
Nam vịnh Bắc Bộ	1.0 - 1.4	Đông Nam	
Quảng Trị đến Quảng Ngãi	1.0 - 1.3	Đông, Đông Nam	
Bình Định đến Ninh Thuận	1.2 - 1.7	Nam, Đông, Tây Nam	
Bình Thuận đến Cà Mau	0.5 - 1.5	Tây Nam, Nam	
Cà Mau đến Kiên Giang	1.0 - 1.4	Nam, Tây Nam, Tây	
Quần đảo Hoàng Sa	1.2 - 1.5	Đông, Đông Bắc	
Quần đảo Trường Sa	1.1 - 1.3	Tây	
Bắc Biển Đông	1.2 - 7.7	Đông Bắc, Bắc	Cảnh Báo
Giữa Biển Đông	1.2 - 2.4	Tây	Cảnh Báo
Nam Biển Đông	0.5 - 1.4	Tây	

Tin phát lúc: 13 giờ 00s

Thời điểm phát tin dự báo tiếp theo: 13 giờ 00 ngày 02/09/2017

Người xây dựng bản tin: Đặng Linh Chi, Khương Văn Hải

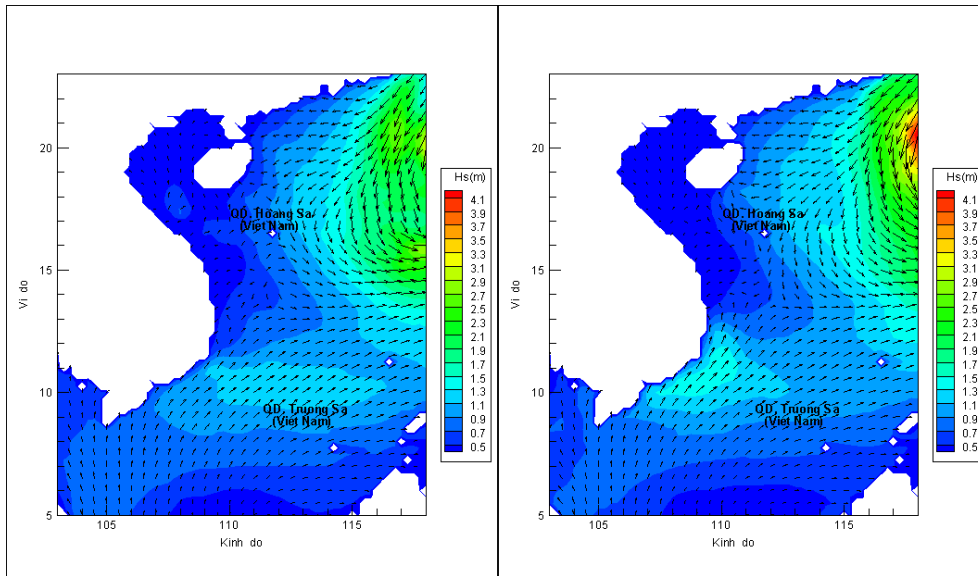
Người soát bản tin : Nguyễn Thị Thanh

Biến trình mực nước tổng cộng tại 10 trạm Hải văn

(Cửa Ông, Hòn Dấu, Bạch Long Vĩ, Hòn Ngự, Sơn Trà, Quy Nhơn, Phú Quý, Vũng Tàu, Rạch Giá, Phú Quốc)

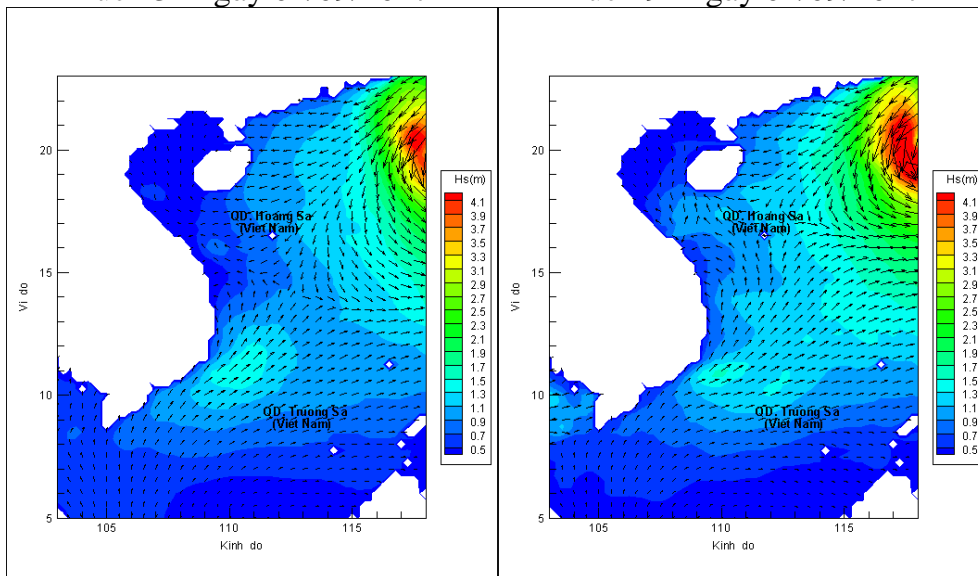


Phân bố độ cao sóng ven bờ và ngoài khơi biển Việt Nam



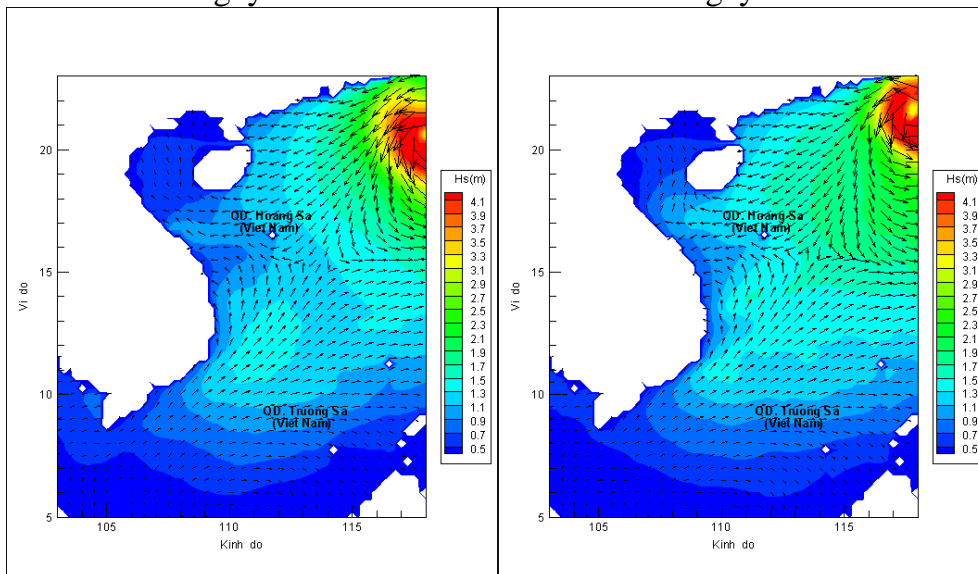
Lúc 13h ngày 01/09/2017

Lúc 19h ngày 01/09/2017



Lúc 01h ngày 02/09/2017

Lúc 13h ngày 02/09/2017



Lúc 01h ngày 03/09/2017

Lúc 13h ngày 03/09/2017