

**BẢN TIN DỰ BÁO MỨC NƯỚC VÀ SÓNG BIỂN**

(Lúc 13 giờ – 06Z ngày 31/08/2017)

Tỉnh/ TP	Huyện	Mức nước tổng cộng dự báo trong 48 giờ (cm)								
		31/08		01/09				02/09		
		13h	19h	1h	7h	13h	19h	1h	7h	13h
Quảng Ninh	Đầm Hà	94	-24	-69	10	108	-16	-86	7	125
	Cửa Ông	87	-16	-66	13	106	-12	-88	4	126
TP. Hải Phòng	Hòn Dấu	73	-14	-65	11	97	-11	-76	0	117
	Bạch Long Vĩ	73	-19	-59	25	89	-18	-73	16	108
Thái Bình	Thái Thụy	69	-14	-61	11	94	-13	-70	0	115
Nam Định	Hải Hậu	61	-10	-56	14	84	-10	-64	2	107
Ninh Bình	Kim Sơn	59	-8	-56	15	82	-9	-63	3	105
Thanh Hóa	Quảng Xương	58	-5	-52	13	79	-8	-60	1	101
Nghệ An	Diễn Châu	53	1	-48	9	68	-3	-55	1	88
	Hòn Ngư	52	1	-47	12	67	-2	-53	1	85
Hà Tĩnh	Thạch Hà	44	6	-45	14	57	3	-49	2	73
Quảng Bình	Quảng Trạch	20	15	-39	18	28	13	-45	9	41
	Quảng Ninh	7	15	-29	20	14	14	-34	15	24
Quảng Trị	Gio Linh	-1	14	-18	23	3	15	-24	21	12
	Cồn Cỏ	-1	11	-18	26	4	11	-24	24	13
Thừa Thiên Huế	Hương Trà	-10	10	-4	23	-7	11	-11	25	-2
	Phú Lộc	-18	6	5	21	-17	7	0	27	-14
TP. Đà Nẵng	Sơn Trà	-21	4	14	21	-24	3	10	29	-24
	Hoàng Sa	-30	-3	30	31	-34	-6	25	43	-36
Quảng Nam	Tam Kỳ	-26	2	25	23	-31	2	22	34	-34
	Cù Lao Chàm	-25	3	22	22	-28	2	18	33	-30
Quảng Ngãi	TP. Quảng Ngãi	-33	0	29	26	-37	-1	25	40	-41
	Lý Sơn	-31	-1	30	26	-35	-2	26	39	-38
Bình Định	Phú Mỹ	-34	1	30	27	-40	-3	27	40	-42
	Quy Nhơn	-35	1	29	28	-39	-2	27	38	-46
Phú Yên	Tp. Tuy Hòa	-38	-7	23	24	-45	-7	24	38	-47
Khánh Hòa	TP. Nha Trang	-34	-1	31	33	-38	-5	26	43	-43
	Trường Sa	-36	-10	33	30	-40	-16	27	41	-39
Ninh Thuận	TP. PR-Tháp Chàm	-38	-4	25	32	-45	-12	21	41	-47
Bình Thuận	TP. Phan Thiết	-53	-10	29	37	-49	-31	32	38	-39
	Phú Quý	-41	-7	31	34	-45	-17	27	43	-44
Bà Rịa Vũng Tàu	Vũng Tàu	-45	-39	55	33	-21	-80	68	21	5
	Côn Đảo	-43	-50	43	46	-19	-83	57	32	10
TPHCM	Cần Giờ	-45	-41	57	35	-14	-84	71	18	11
Tiền Giang	Gò Công Tây	-48	-40	55	36	-16	-86	69	17	12
Bến Tre	Ba Tri	-51	-44	53	37	-18	-89	68	16	14
Trà Vinh	Duyên Hải	-48	-53	54	38	-16	-95	71	18	17
Sóc Trăng	Tân Phú	-36	-62	48	37	-5	-99	64	17	26
Bạc Liêu	TP. Bạc Liêu	-15	-69	34	44	4	-97	42	30	30
Cà Mau	Năm Căn	2	-68	18	48	9	-86	19	41	28
	Trần Văn Thời	7	-25	-17	39	6	-33	-6	29	19
Kiên Giang	Rạch Giá	11	14	-37	33	9	12	-21	15	20
	Phú Quốc	23	-1	-24	4	16	0	-16	-1	17

Vùng Biển	Độ cao sóng biển dự báo trong 48 giờ		
	Độ cao sóng lớn nhất (m)	Hướng thịnh hành	Ghi chú
Bắc vịnh Bắc Bộ	0.9 - 1.2	Đông Nam, Nam	
Nam vịnh Bắc Bộ	0.9 - 1.4	Đông Nam	
Quảng Trị đến Quảng Ngãi	0.9 - 1.3	Đông, Đông Nam	
Bình Định đến Ninh Thuận	1.0 - 1.7	Nam, Đông, Tây Nam	
Bình Thuận đến Cà Mau	0.5 - 1.6	Tây Nam, Nam	
Cà Mau đến Kiên Giang	1.0 - 1.2	Nam, Tây Nam, Tây	
Quần đảo Hoàng Sa	1.2 - 1.7	Đông, Đông Bắc	
Quần đảo Trường Sa	1.1 - 1.3	Tây	
Bắc Biển Đông	1.2 - 4.2	Đông Bắc, Bắc	Cảnh Báo
Giữa Biển Đông	1.2 - 2.7	Tây	Cảnh Báo
Nam Biển Đông	0.5 - 1.4	Tây	

**Tin phát lúc: 13 giờ 00s**

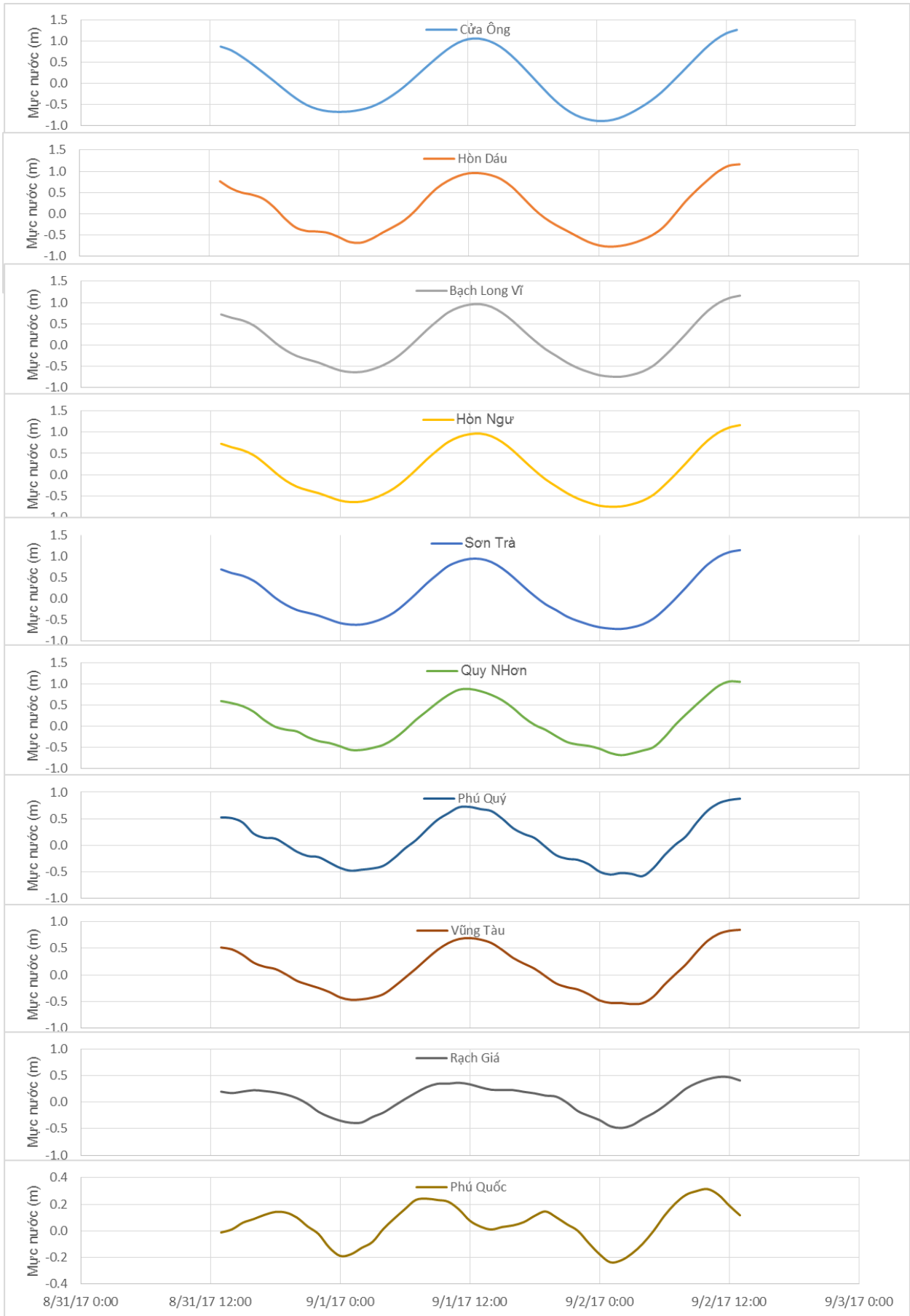
Thời điểm phát tin dự báo tiếp theo: 13 giờ 00 ngày 01/09/2017

Người xây dựng bản tin: Đặng Linh Chi, Khương Văn Hải

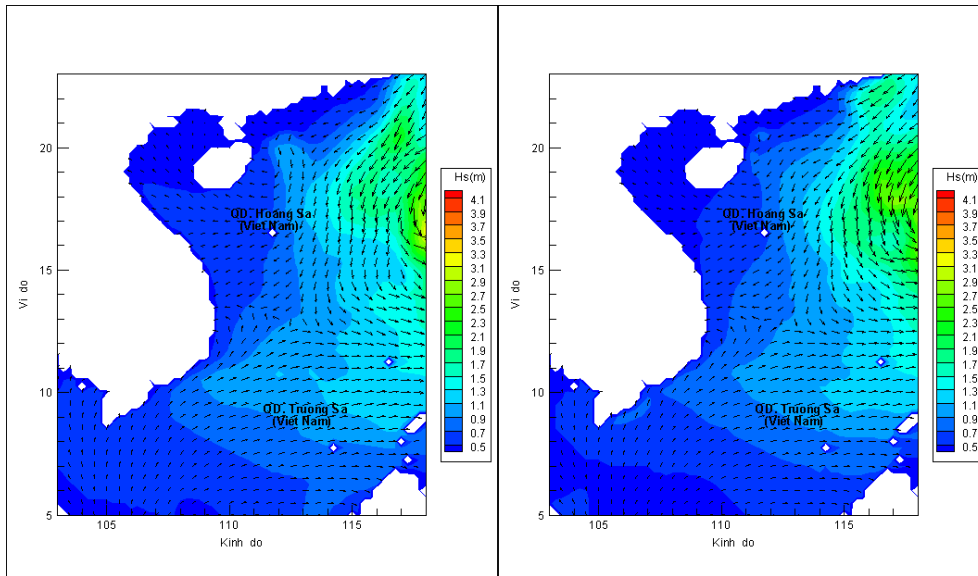
Người soát bản tin : Lê Quốc Huy

## Biến trình mực nước tổng cộng tại 10 trạm Hải văn

(Cửa Ông, Hòn Dấu, Bạch Long Vĩ, Hòn Ngư, Sơn Trà, Quy Nhơn, Phú Quý, Vũng Tàu, Rạch Giá, Phú Quốc)

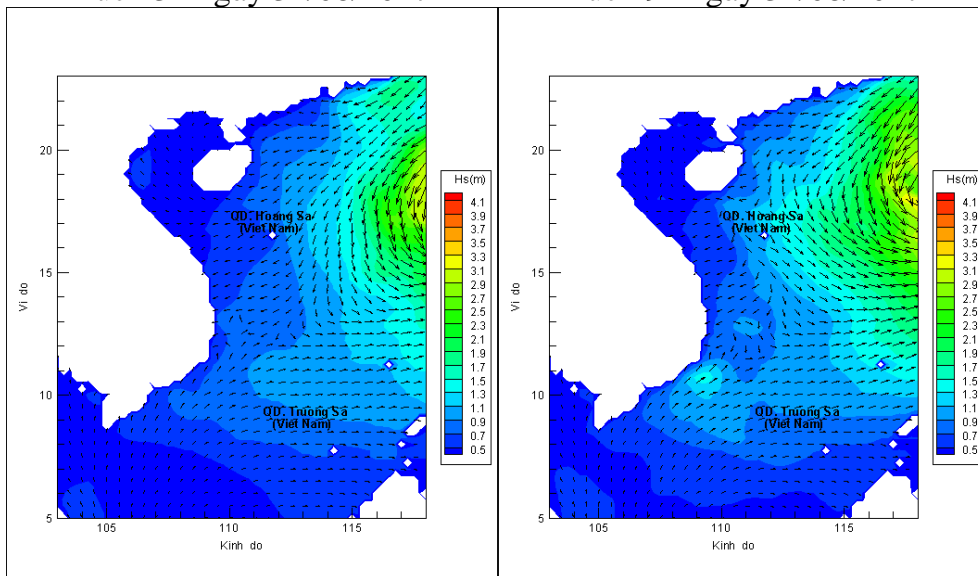


# Phân bố độ cao sóng ven bờ và ngoài khơi biển Việt Nam



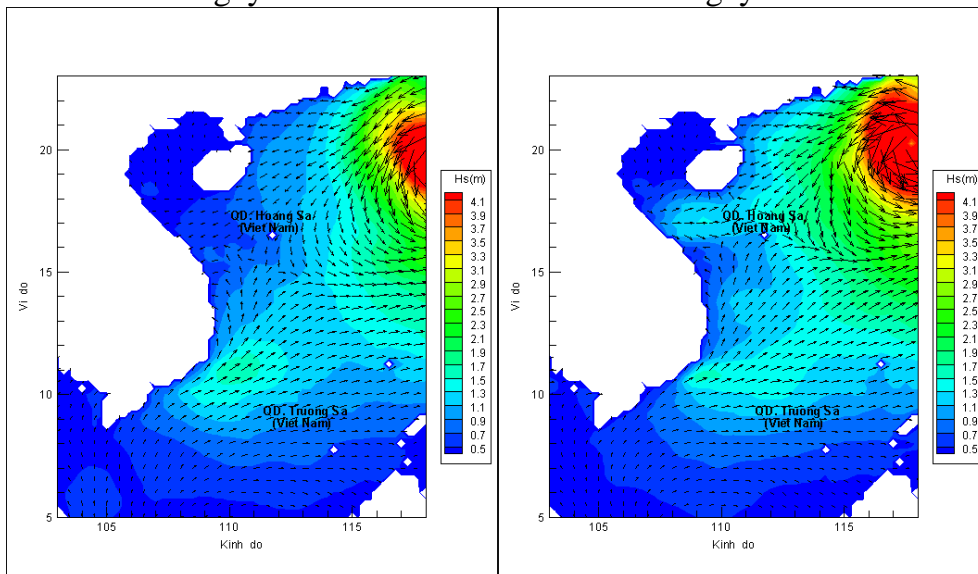
Lúc 13h ngày 31/08/2017

Lúc 19h ngày 31/08/2017



Lúc 01h ngày 01/09/2017

Lúc 13h ngày 01/09/2017



Lúc 01h ngày 02/09/2017

Lúc 13h ngày 02/09/2017