

BẢN TIN DỰ BÁO MỨC NƯỚC VÀ SÓNG BIỂN

(Lúc 13 giờ – 06Z ngày 26/08/2017)

Tỉnh/ TP	Huyện	Mức nước tổng cộng dự báo trong 48 giờ (cm)								
		26/08		27/08				28/08		
		13h	19h	1h	7h	13h	19h	1h	7h	13h
Quảng Ninh	Đầm Hà	-30	55	20	8	-7	11	13	25	38
	Cửa Ông	-26	52	27	13	-14	13	11	33	25
TP. Hải Phòng	Hòn Dấu	-25	49	18	11	-13	20	3	39	16
	Bạch Long Vĩ	-21	50	21	7	-13	15	9	37	18
Thái Bình	Thái Thụy	-25	47	16	14	-15	21	0	42	14
Nam Định	Hải Hậu	-20	42	20	18	-17	19	1	46	7
Ninh Bình	Kim Sơn	-19	43	19	20	-18	20	-3	49	5
Thanh Hóa	Quảng Xương	-20	41	19	23	-17	17	-3	50	3
Nghệ An	Diễn Châu	-18	33	27	25	-11	20	0	44	2
	Hòn Ngư	-14	31	25	21	-12	17	2	44	5
Hà Tĩnh	Thạch Hà	-8	24	28	16	-10	13	8	41	6
Quảng Bình	Quảng Trạch	3	7	36	7	4	2	15	28	7
	Quảng Ninh	10	-2	38	5	8	-1	20	23	7
Quảng Trị	Gio Linh	18	-9	37	1	11	-4	24	19	10
	Cồn Cỏ	19	-8	37	0	12	-5	24	19	10
Thừa Thiên Huế	Hương Trà	22	-13	35	1	17	-7	27	14	13
	Phú Lộc	23	-17	35	0	21	-9	30	6	14
TP. Đà Nẵng	Sơn Trà	31	-19	34	-1	22	-13	33	4	16
	Hoàng Sa	33	-16	27	-4	25	-11	34	-1	10
Quảng Nam	Tam Kỳ	34	-21	33	-2	27	-14	35	0	16
	Cù Lao Chàm	32	-19	31	-1	25	-14	34	2	15
Quảng Ngãi	TP. Quảng Ngãi	37	-19	34	-6	28	-12	36	-2	14
	Lý Sơn	35	-17	32	-5	26	-12	35	-1	13
Bình Định	Phú Mỹ	37	-20	34	-8	28	-11	36	-7	11
	Quy Nhơn	37	-23	32	-13	27	-13	34	-9	9
Phú Yên	Tp. Tuy Hòa	33	-25	29	-13	22	-19	30	-12	3
Khánh Hòa	TP. Nha Trang	38	-21	33	-7	28	-14	34	-7	4
	Trường Sa	33	-18	23	-8	17	-12	26	-5	-1
Ninh Thuận	TP. PR-Tháp Chàm	39	-27	31	-13	23	-21	30	-10	-2
Bình Thuận	TP. Phan Thiết	25	-19	10	0	-3	-4	5	21	-32
	Phú Quý	36	-24	25	-8	18	-16	25	-3	-6
Bà Rịa Vũng Tàu	Vũng Tàu	-42	51	-63	76	-61	53	-58	73	-85
	Côn Đảo	-38	48	-63	71	-63	54	-53	80	-74
TPHCM	Cần Giờ	-52	61	-69	89	-65	58	-64	79	-95
Tiền Giang	Gò Công Tây	-56	64	-74	94	-71	64	-71	84	-100
Bến Tre	Ba Tri	-58	66	-80	94	-77	69	-80	91	-102
Trà Vinh	Duyên Hải	-65	71	-89	92	-86	73	-78	98	-100
Sóc Trăng	Tân Phú	-72	74	-97	90	-91	75	-80	98	-88
Bạc Liêu	TP. Bạc Liêu	-68	75	-96	88	-79	65	-73	85	-68
Cà Mau	Năm Căn	-41	51	-65	63	-51	37	-51	62	-40
	Trần Văn Thời	0	22	-29	35	-26	30	-29	36	-14
Kiên Giang	Rạch Giá	18	17	-14	37	-8	17	-7	30	16
	Phú Quốc	17	2	-5	-3	3	-2	-1	5	23

Vùng Biển	Độ cao sóng biển dự báo trong 48 giờ		
	Độ cao sóng lớn nhất (m)	Hướng thịnh hành	Ghi chú
Bắc vịnh Bắc Bộ	1,1 - 1,8	Đông, Đông Nam	
Nam vịnh Bắc Bộ	0,9 - 1,7	Đông	
Quảng Trị đến Quảng Ngãi	1,4 - 2,8	Đông, Đông Nam	Cảnh báo
Bình Định đến Ninh Thuận	1,5 - 2,6	Nam, Tây Nam	Cảnh báo
Bình Thuận đến Cà Mau	0,5 - 1,9	Tây Nam	
Cà Mau đến Kiên Giang	1,1 - 2,3	Tây Nam, Tây	Cảnh báo
Quần đảo Hoàng Sa	2,4 - 2,7	Nam	Cảnh báo
Quần đảo Trường Sa	1,1 - 2,0	Tây Nam, Tây	Cảnh báo
Bắc Biển Đông	2,0 - 5,0	Nam	Cảnh báo
Giữa Biển Đông	1,1 - 2,9	Tây Nam	Cảnh báo
Nam Biển Đông	0,5 - 2,1	Tây, Tây Nam	Cảnh báo

Tin phát lúc: 13 giờ 00s

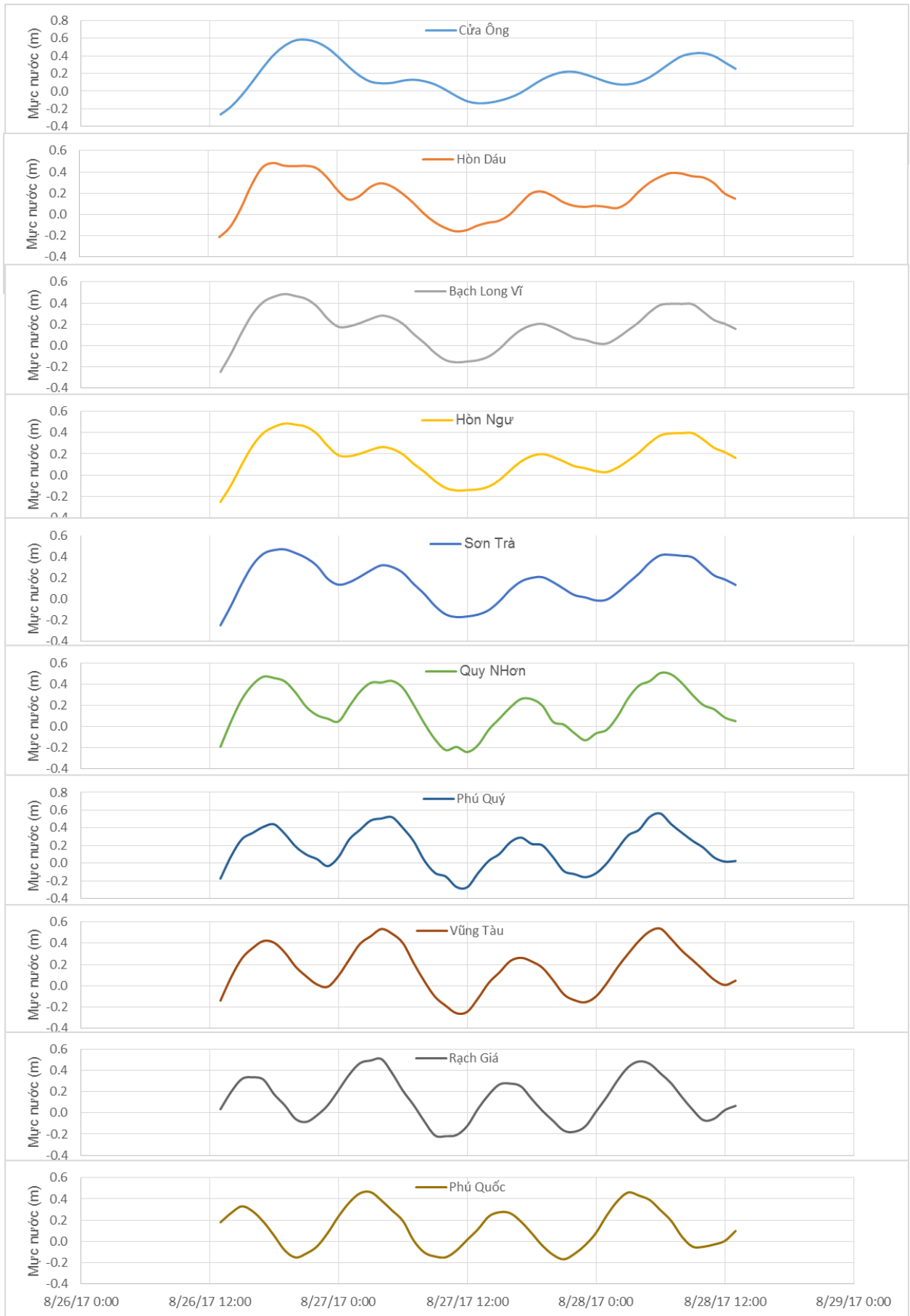
Thời điểm phát tin dự báo tiếp theo: 13 giờ 00 ngày 27/08/2017

Người xây dựng bản tin: Phạm Tiến Đạt, Nguyễn Thị Lan

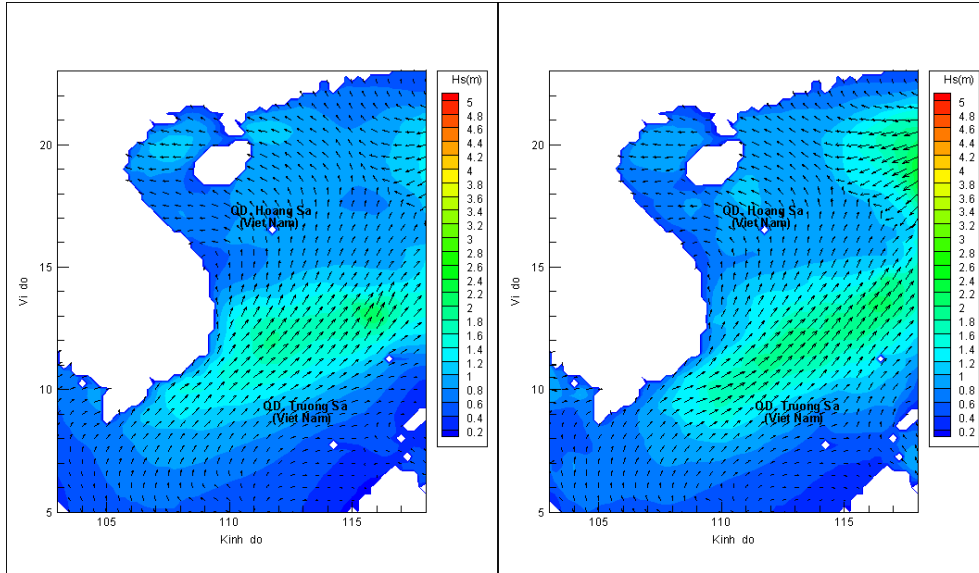
Người soát bản tin : Lê Quốc Huy

Biến trình mực nước tổng cộng tại 10 trạm Hải văn

(Cửa Ông, Hòn Dấu, Bạch Long Vĩ, Hòn Ngư, Sơn Trà, Quy Nhơn, Phú Quý, Vũng Tàu, Rạch Giá, Phú Quốc)

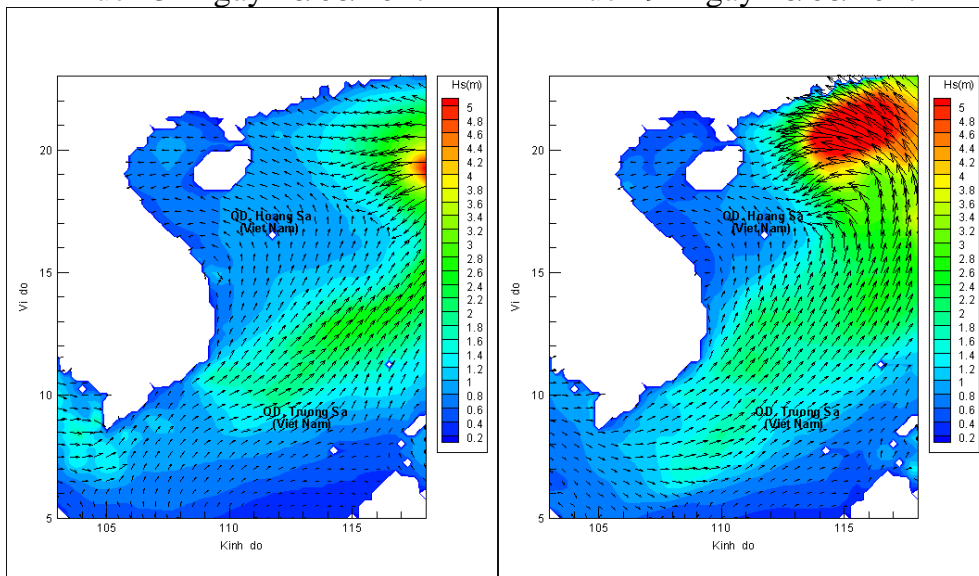


Phân bố độ cao sóng ven bờ và ngoài khơi biển Việt Nam



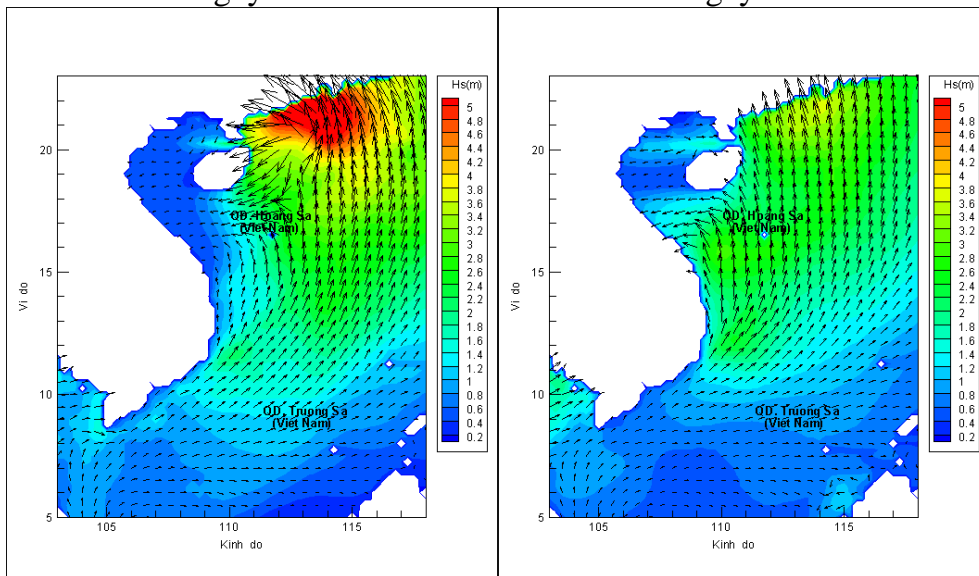
Lúc 13h ngày 26/08/2017

Lúc 19h ngày 26/08/2017



Lúc 01h ngày 27/08/2017

Lúc 13h ngày 27/08/2017



Lúc 01h ngày 28/08/2017

Lúc 13h ngày 28/08/2017