

BẢN TIN DỰ BÁO MỨC NƯỚC VÀ SÓNG BIỂN

(Lúc 13 giờ – 06Z ngày 25/08/2017)

Tỉnh/ TP	Huyện	Mức nước tổng cộng dự báo trong 48 giờ (cm)								
		25/08		26/08				27/08		
		13h	19h	1h	7h	13h	19h	1h	7h	13h
Quảng Ninh	Đầm Hà	-45	92	17	-14	-42	50	29	26	0
	Cửa Ông	-35	86	26	-12	-31	41	27	26	1
TP. Hải Phòng	Hòn Dấu	-30	71	29	-14	-31	40	27	28	-4
	Bạch Long Vĩ	-20	78	24	-16	-27	41	27	26	-4
Thái Bình	Thái Thụy	-27	66	29	-11	-29	38	25	31	-5
Nam Định	Hải Hậu	-19	58	38	-13	-27	31	29	36	-7
Ninh Bình	Kim Sơn	-19	57	38	-10	-27	31	29	39	-8
Thanh Hóa	Quảng Xương	-18	56	38	-9	-23	32	29	42	-6
Nghệ An	Diễn Châu	-13	51	37	-11	-18	21	31	36	2
	Hòn Ngư	-11	44	38	-8	-15	21	32	33	2
Hà Tĩnh	Thạch Hà	-5	30	43	-11	-6	17	34	24	5
Quảng Bình	Quảng Trạch	10	7	49	-20	8	2	38	14	17
	Quảng Ninh	17	-4	46	-18	14	-5	38	9	21
Quảng Trị	Gio Linh	21	-9	44	-16	23	-6	39	6	25
	Cồn Cỏ	24	-8	44	-18	23	-6	39	5	24
Thừa Thiên Huế	Hương Trà	23	-15	41	-13	30	-11	38	5	29
	Phú Lộc	26	-20	38	-10	35	-15	36	6	33
TP. Đà Nẵng	Sơn Trà	33	-23	34	-10	36	-16	33	6	33
	Hoàng Sa	35	-21	20	-1	37	-12	30	-3	24
Quảng Nam	Tam Kỳ	34	-28	31	-5	35	-17	38	4	32
	Cù Lao Chàm	32	-26	31	-5	34	-17	36	3	32
Quảng Ngãi	TP. Quảng Ngãi	38	-33	26	-8	41	-20	36	-2	32
	Lý Sơn	37	-28	25	-5	39	-16	34	-1	30
Bình Định	Phú Mỹ	40	-29	25	-8	42	-17	33	-6	32
	Quy Nhơn	40	-29	25	-12	40	-20	29	-13	26
Phú Yên	Tp. Tuy Hòa	47	-23	31	-5	45	-14	33	-6	29
Khánh Hòa	TP. Nha Trang	46	-27	31	-5	44	-16	34	-5	28
	Trường Sa	40	-28	17	-8	34	-18	20	-9	15
Ninh Thuận	TP. PR-Tháp Chàm	48	-36	31	-11	45	-22	33	-7	27
Bình Thuận	TP. Phan Thiết	57	-46	14	-9	31	-19	9	10	3
	Phú Quý	46	-36	22	-10	38	-23	22	-7	17
Bà Rịa Vũng Tàu	Vũng Tàu	4	17	-61	63	-35	45	-66	75	-63
	Côn Đảo	-2	19	-63	63	-37	44	-65	76	-62
TPHCM	Cần Giờ	-7	26	-67	72	-41	50	-71	81	-77
Tiền Giang	Gò Công Tây	-10	27	-71	74	-45	54	-77	86	-88
Bến Tre	Ba Tri	-15	28	-77	78	-53	58	-84	91	-92
Trà Vinh	Duyên Hải	-22	36	-87	83	-61	65	-91	97	-97
Sóc Trăng	Tân Phú	-34	49	-99	91	-68	73	-97	102	-94
Bạc Liêu	TP. Bạc Liêu	-45	67	-110	94	-70	77	-96	95	-79
Cà Mau	Năm Căn	-25	49	-87	70	-45	53	-71	68	-50
	Trần Văn Thời	21	8	-33	30	-12	23	-23	39	-18
Kiên Giang	Rạch Giá	45	7	-15	18	21	-1	7	17	10
	Phú Quốc	21	-2	-5	2	0	-4	7	9	15

Vùng Biển	Độ cao sóng biển dự báo trong 48 giờ		
	Độ cao sóng lớn nhất (m)	Hướng thịnh hành	Ghi chú
Bắc vịnh Bắc Bộ	1.1 - 2.5	Nam, Đông	Cảnh báo
Nam vịnh Bắc Bộ	1.1 - 1.9	Đông	
Quảng Trị đến Quảng Ngãi	1.5 - 3.3	Nam, Đông, Đông Nam	Cảnh báo
Bình Định đến Ninh Thuận	1.6 - 3.4	Nam	Cảnh báo
Bình Thuận đến Cà Mau	0.5 - 2.3	Tây Nam	Cảnh báo
Cà Mau đến Kiên Giang	1.0 - 2.0	Tây Nam, Tây	Cảnh báo
Quần đảo Hoàng Sa	2.8 - 3.2	Nam	Cảnh báo
Quần đảo Trường Sa	1.1 - 2.1	Tây Nam	Cảnh báo
Bắc Biển Đông	2.3 - 5.4	Nam	Cảnh báo
Giữa Biển Đông	1.0 - 3.1	Tây Nam	Cảnh báo
Nam Biển Đông	0.5 - 2.2	Tây Nam	Cảnh báo

Tin phát lúc: 13 giờ 00s

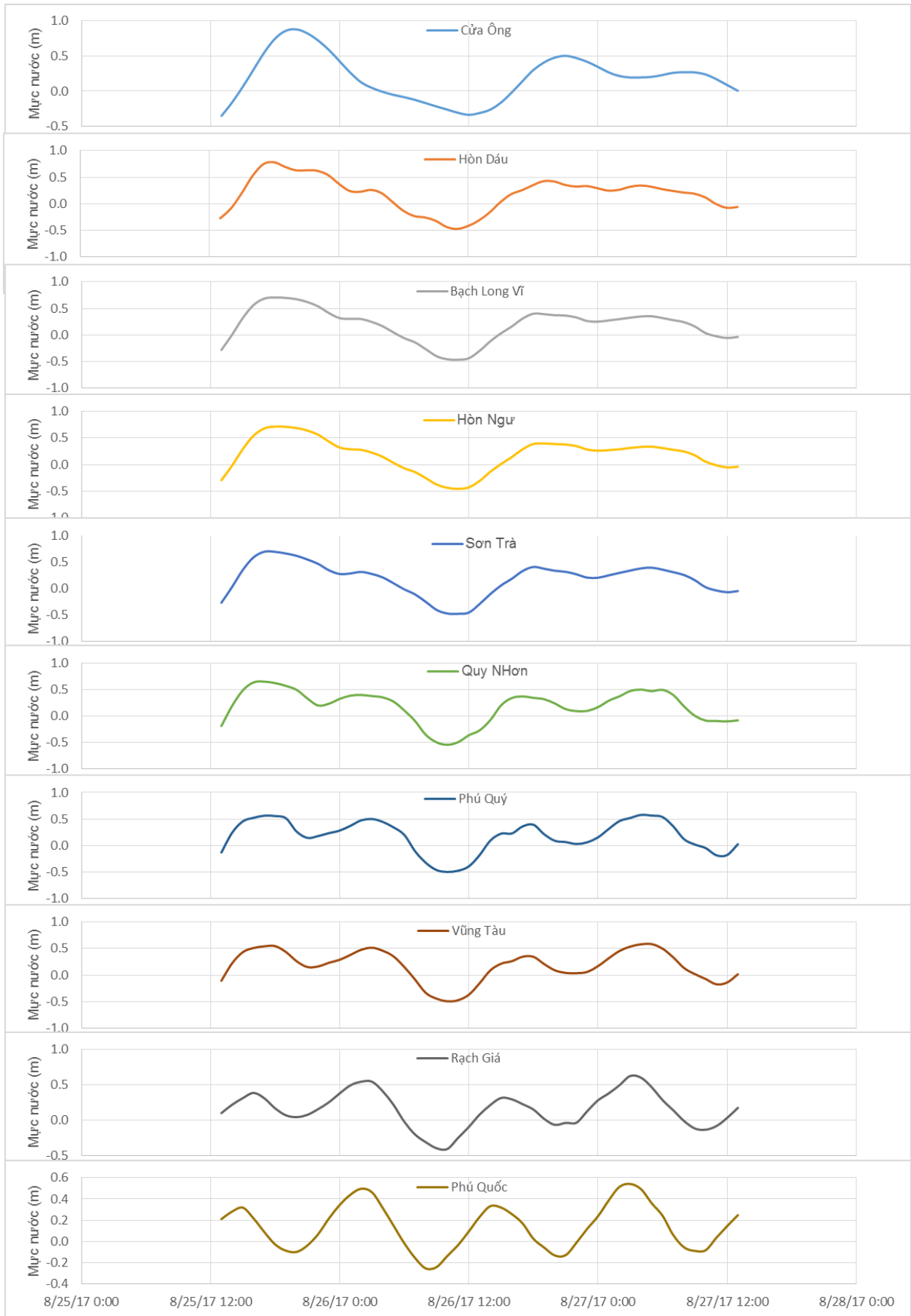
Thời điểm phát tin dự báo tiếp theo: 13 giờ 00 ngày 26/08/2017

Người xây dựng bản tin: Dượng Ngọc Tiến, Nguyễn Thị Phương

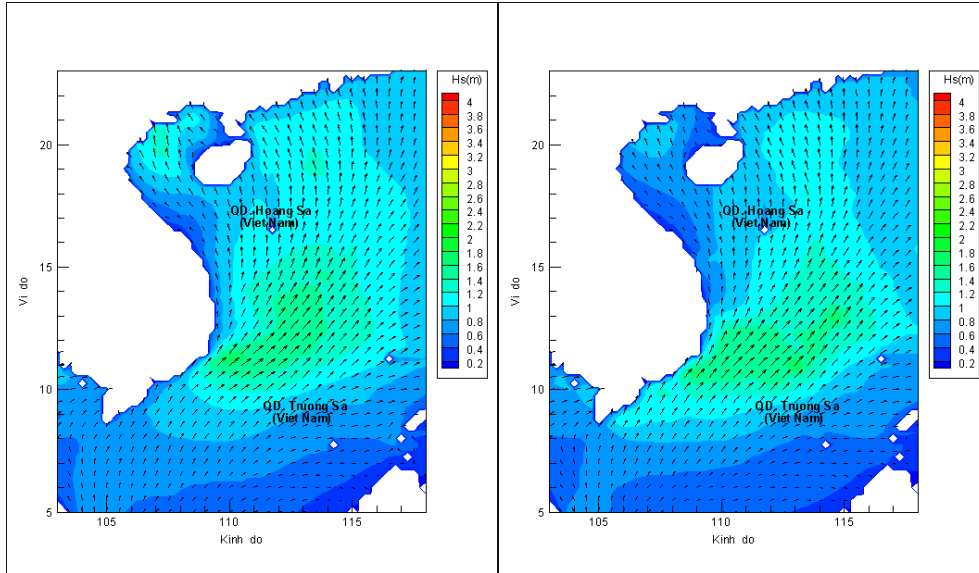
Người soát bản tin : Nguyễn Thị Thanh

Biến trình mực nước tổng cộng tại 10 trạm Hải vãn

(Cửa Ông, Hòn Dấu, Bạch Long Vĩ, Hòn Ngự, Sơn Trà, Quy Nhơn, Phú Quý, Vũng Tàu, Rạch Giá, Phú Quốc)

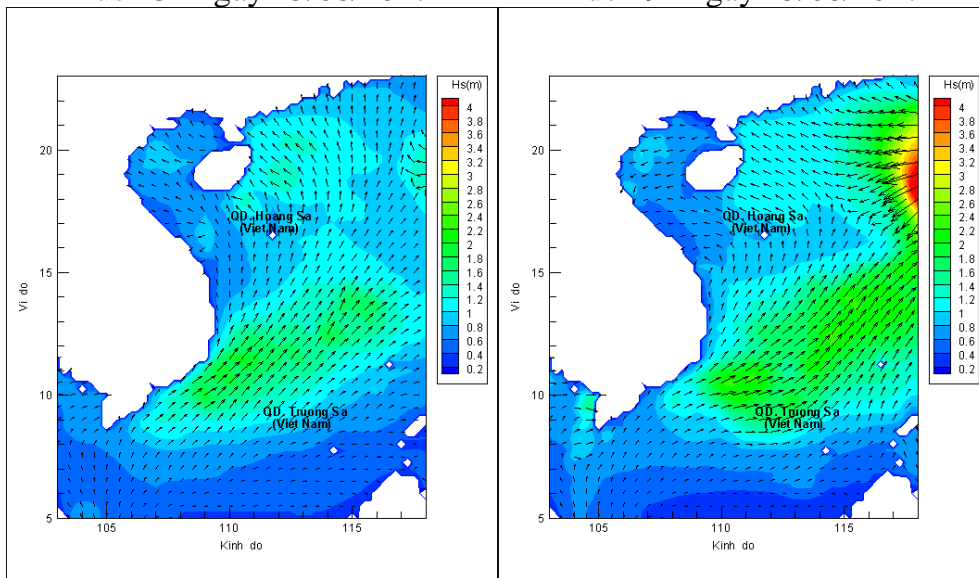


Phân bố độ cao sóng ven bờ và ngoài khơi biển Việt Nam



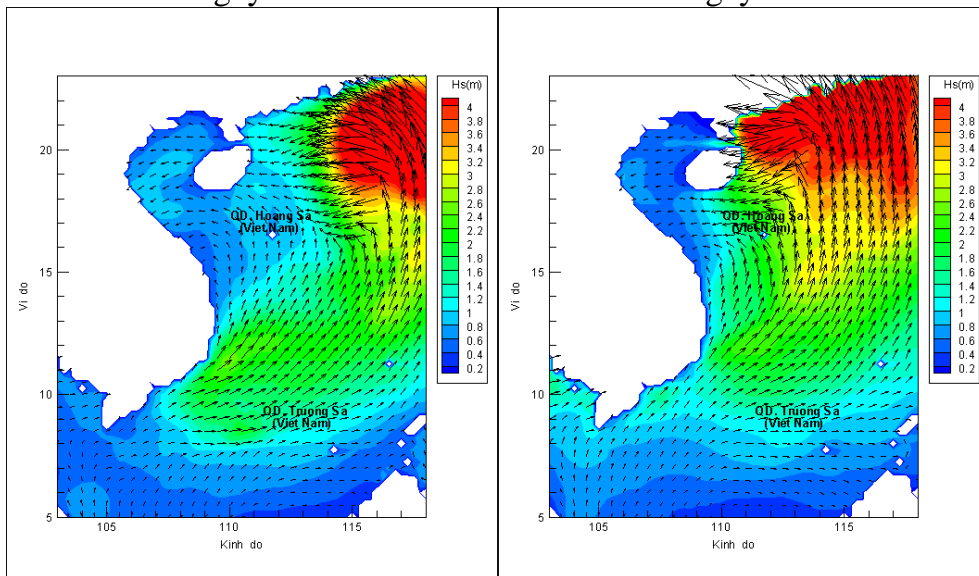
Lúc 13h ngày 25/08/2017

Lúc 19h ngày 25/08/2017



Lúc 01h ngày 26/08/2017

Lúc 13h ngày 26/08/2017



Lúc 01h ngày 27/08/2017

Lúc 13h ngày 27/08/2017