

BẢN TIN DỰ BÁO MỨC NƯỚC VÀ SÓNG BIỂN

(Lúc 13 giờ – 06Z ngày 24/08/2017)

Tỉnh/ TP	Huyện	Mức nước tổng cộng dự báo trong 48 giờ (cm)								
		24/08		25/08				26/08		
		13h	19h	1h	7h	13h	19h	1h	7h	13h
Quảng Ninh	Đầm Hà	-30	147	3	-33	-32	92	5	-14	-19
	Cửa Ông	-22	123	22	-40	-18	83	15	-16	-17
TP. Hải Phòng	Hòn Dấu	-2	99	34	-50	-12	70	22	-17	-18
	Bạch Long Vĩ	6	108	16	-43	-12	73	14	-15	-13
Thái Bình	Thái Thụy	2	90	37	-48	-9	65	21	-14	-18
Nam Định	Hải Hậu	9	67	44	-52	-3	52	28	-15	-13
Ninh Bình	Kim Sơn	13	63	46	-50	-2	47	29	-14	-9
Thanh Hóa	Quảng Xương	14	57	48	-47	-4	44	29	-11	-11
Nghệ An	Diễn Châu	8	43	50	-43	-5	36	30	-7	-16
	Hòn Ngư	10	45	51	-44	-5	35	32	-6	-11
Hà Tĩnh	Thạch Hà	14	37	56	-47	1	28	37	-10	-1
Quảng Bình	Quảng Trạch	19	9	61	-49	15	5	45	-24	12
	Quảng Ninh	23	-5	56	-45	22	-7	45	-22	20
Quảng Trị	Gio Linh	30	-16	50	-36	29	-15	43	-16	27
	Cồn Cỏ	34	-13	48	-37	31	-14	42	-18	28
Thừa Thiên Huế	Hương Trà	32	-23	40	-23	32	-20	38	-12	29
	Phú Lộc	31	-31	32	-13	32	-26	33	-10	28
TP. Đà Nẵng	Sơn Trà	33	-34	28	-5	33	-28	29	-6	27
	Hoàng Sa	33	-31	12	7	36	-25	22	-1	36
Quảng Nam	Tam Kỳ	31	-39	24	1	34	-31	27	-2	32
	Cù Lao Chàm	31	-36	25	0	33	-30	27	-2	30
Quảng Ngãi	TP. Quảng Ngãi	36	-41	20	1	38	-35	25	-7	36
	Lý Sơn	34	-37	19	5	37	-31	25	-3	35
Bình Định	Phú Mỹ	38	-38	19	1	41	-32	27	-9	37
	Quy Nhơn	38	-40	19	-2	41	-34	27	-10	38
Phú Yên	Tp. Tuy Hòa	46	-33	25	4	48	-26	35	-3	43
Khánh Hòa	TP. Nha Trang	49	-36	27	5	49	-30	37	-5	44
	Trường Sa	43	-45	13	0	42	-33	20	-6	35
Ninh Thuận	TP. PR-Tháp Chàm	50	-50	27	-4	51	-40	34	-9	45
Bình Thuận	TP. Phan Thiết	78	-84	31	-16	58	-53	19	-2	31
	Phú Quý	51	-57	22	-4	47	-43	26	-7	38
Bà Rịa Vũng Tàu	Vũng Tàu	50	-44	-36	45	8	5	-57	72	-38
	Côn Đảo	43	-30	-49	51	0	16	-64	73	-41
TPHCM	Cần Giờ	48	-38	-41	54	2	13	-69	81	-52
Tiền Giang	Gò Công Tây	49	-39	-41	55	0	15	-72	83	-58
Bến Tre	Ba Tri	42	-37	-47	58	-7	19	-76	85	-63
Trà Vinh	Duyên Hải	33	-26	-62	67	-18	30	-86	95	-68
Sóc Trăng	Tân Phú	20	-2	-83	82	-32	48	-102	105	-77
Bạc Liêu	TP. Bạc Liêu	-3	37	-116	97	-46	68	-116	108	-74
Cà Mau	Năm Căn	4	36	-103	76	-29	53	-93	84	-46
	Trần Văn Thời	38	-3	-31	18	5	13	-28	28	-4
Kiên Giang	Rạch Giá	52	1	5	-8	24	15	17	-5	22
	Phú Quốc	19	3	-2	-6	10	1	5	-3	16

Vùng Biển	Độ cao sóng biển dự báo trong 48 giờ		
	Độ cao sóng lớn nhất (m)	Hướng thịnh hành	Ghi chú
Bắc vịnh Bắc Bộ	1.6 - 2.9	Nam, Tây Nam	Cảnh báo
Nam vịnh Bắc Bộ	0.9 - 2.1	Nam, Tây Nam, Đông Nam	Cảnh báo
Quảng Trị đến Quảng Ngãi	0.9 - 2.2	Nam, Tây Nam	Cảnh báo
Bình Định đến Ninh Thuận	1.5 - 3.0	Tây Nam, Nam	Cảnh báo
Bình Thuận đến Cà Mau	0.5 - 2.6	Tây Nam	Cảnh báo
Cà Mau đến Kiên Giang	1.0 - 1.4	Nam, Tây Nam, Tây	
Quần đảo Hoàng Sa	2.2 - 2.4	Nam, Tây Nam	Cảnh báo
Quần đảo Trường Sa	1.5 - 2.6	Tây Nam, Tây	Cảnh báo
Bắc Biển Đông	2.0 - 5.4	Nam, Tây Nam	Cảnh báo
Giữa Biển Đông	1.1 - 3.2	Tây Nam	Cảnh báo
Nam Biển Đông	0.5 - 2.5	Tây Nam, Tây	Cảnh báo

Tin phát lúc: 13 giờ 00s

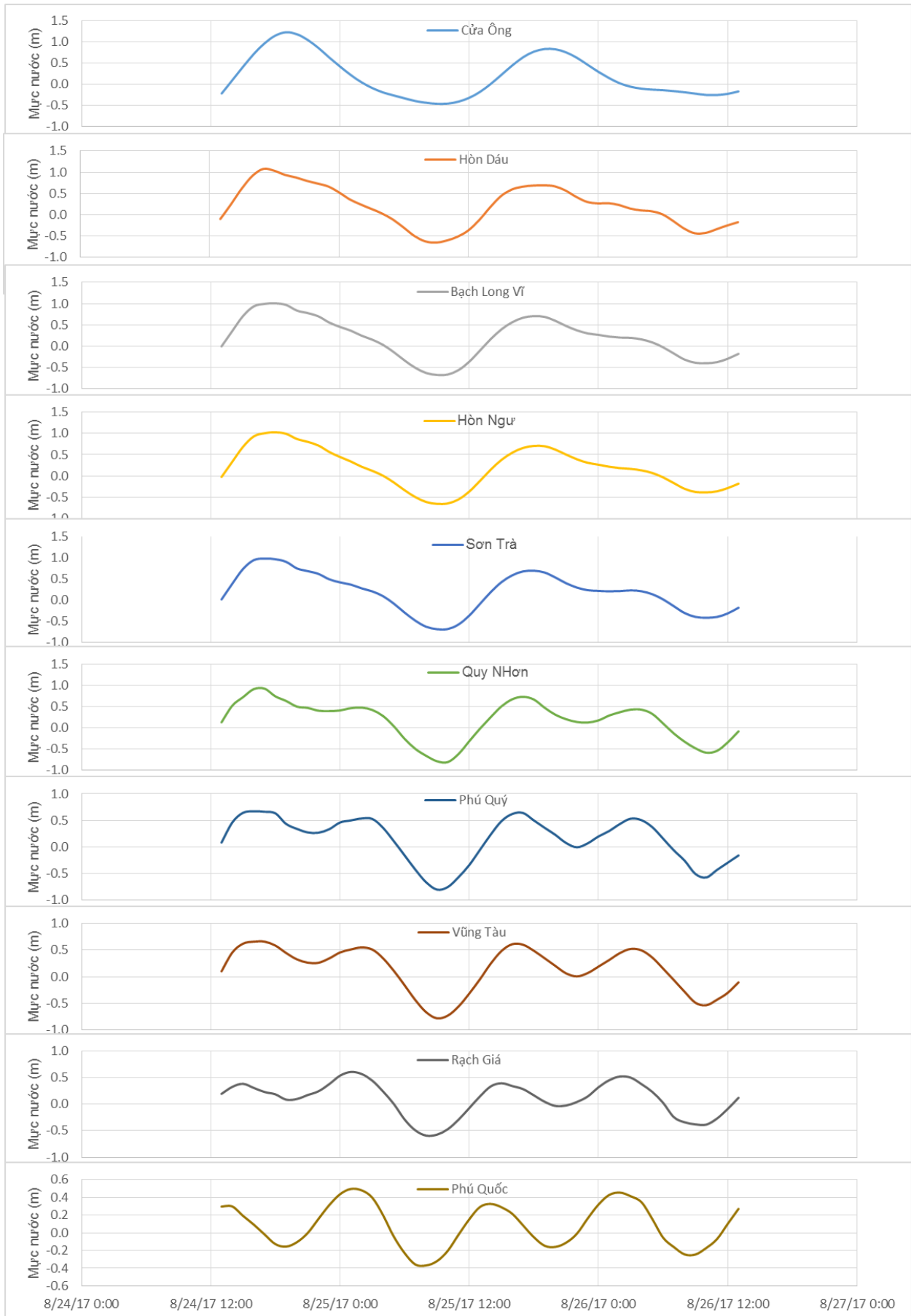
Thời điểm phát tin dự báo tiếp theo: 13 giờ 00 ngày 25/08/2017

Người xây dựng bản tin: Đặng Linh Chi, Khương Văn Hải

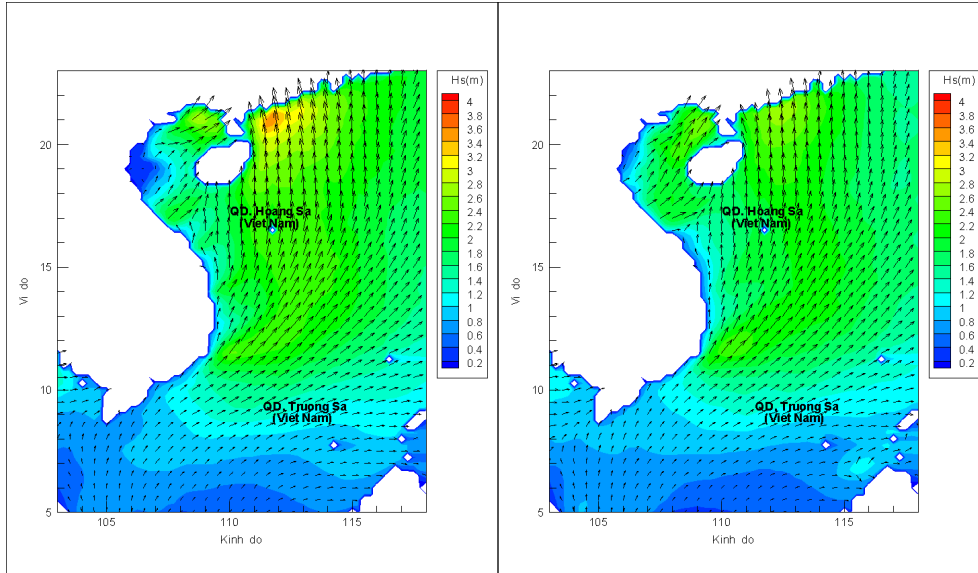
Người soát bản tin : Lê Quốc Huy

Biến trình mực nước tổng cộng tại 10 trạm Hải văn

(Cửa Ông, Hòn Dấu, Bạch Long Vĩ, Hòn Ngự, Sơn Trà, Quy Nhơn, Phú Quý, Vũng Tàu, Rạch Giá, Phú Quốc)

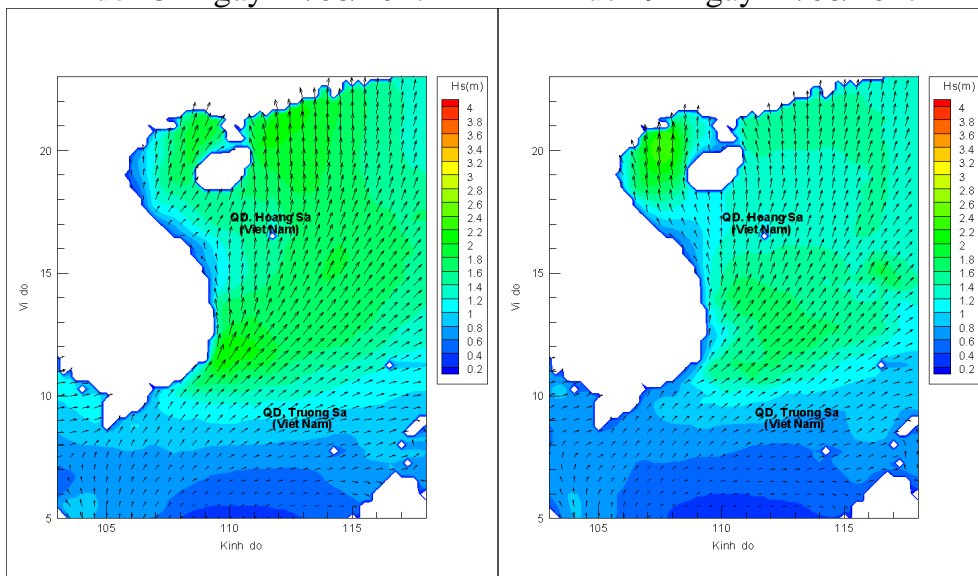


Phân bố độ cao sóng ven bờ và ngoài khơi biển Việt Nam



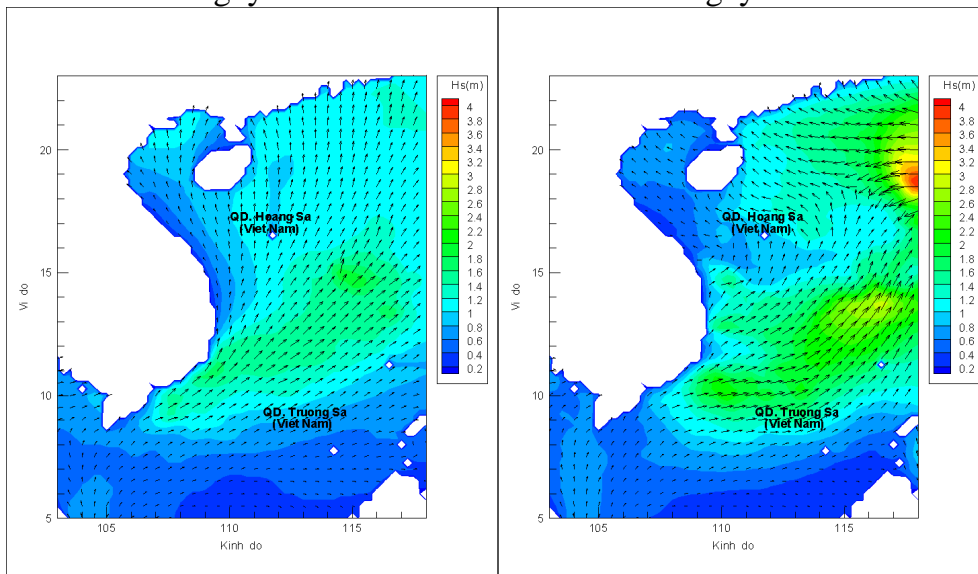
Lúc 13h ngày 24/08/2017

Lúc 19h ngày 24/08/2017



Lúc 01h ngày 25/08/2017

Lúc 13h ngày 25/08/2017



Lúc 01h ngày 26/08/2017

Lúc 13h ngày 26/08/2017