

BẢN TIN DỰ BÁO MỨC NƯỚC VÀ SÓNG BIỂN

(Lúc 13 giờ – 06Z ngày 23/08/2017)

Tỉnh/ TP	Huyện	Mức nước tổng cộng dự báo trong 48 giờ (cm)								
		23/08		24/08				25/08		
		13h	19h	1h	7h	13h	19h	1h	7h	13h
Quảng Ninh	Đầm Hà	1	159	-37	-56	-13	141	7	-32	-35
	Cửa Ông	19	139	-22	-82	-9	125	24	-39	-26
TP. Hải Phòng	Hòn Dấu	35	111	3	-90	15	104	30	-48	-17
	Bạch Long Vĩ	38	116	-10	-70	16	107	13	-43	-15
Thái Bình	Thái Thụy	40	100	7	-89	19	95	32	-46	-14
Nam Định	Hải Hậu	47	76	23	-94	24	74	40	-47	-8
Ninh Bình	Kim Sơn	47	70	23	-89	28	68	39	-43	-8
Thanh Hóa	Quảng Xương	46	65	28	-90	25	61	39	-42	-8
Nghệ An	Diễn Châu	41	52	28	-88	16	49	41	-40	-4
	Hòn Ngư	46	52	33	-89	20	49	43	-42	-2
Hà Tĩnh	Thạch Hà	48	46	43	-89	23	41	49	-45	3
Quảng Bình	Quảng Trạch	37	21	54	-77	26	16	50	-45	17
	Quảng Ninh	36	5	51	-64	30	2	49	-40	24
Quảng Trị	Gio Linh	38	-8	45	-47	34	-8	44	-32	29
	Cồn Cỏ	42	-7	43	-47	38	-7	43	-34	32
Thừa Thiên Huế	Hương Trà	31	-19	37	-25	34	-17	37	-21	34
	Phú Lộc	25	-30	30	-12	33	-27	32	-14	35
TP. Đà Nẵng	Sơn Trà	25	-35	27	-1	31	-32	29	-7	36
	Hoàng Sa	24	-29	7	24	36	-29	12	9	39
Quảng Nam	Tam Kỳ	23	-37	21	9	33	-38	23	2	37
	Cù Lao Chàm	23	-35	23	7	33	-35	24	1	36
Quảng Ngãi	TP. Quảng Ngãi	25	-40	17	14	39	-42	20	0	42
	Lý Sơn	24	-36	16	17	38	-36	19	4	41
Bình Định	Phú Mỹ	27	-38	12	16	42	-37	18	1	42
	Quy Nhơn	26	-39	12	13	40	-39	18	-2	42
Phú Yên	Tp. Tuy Hòa	36	-34	18	19	47	-34	23	6	49
Khánh Hòa	TP. Nha Trang	38	-38	21	20	50	-36	25	5	48
	Trường Sa	36	-52	8	12	46	-43	10	1	42
Ninh Thuận	TP. PR-Tháp Chàm	40	-53	22	9	53	-50	24	-3	51
Bình Thuận	TP. Phan Thiết	88	-109	51	-23	83	-88	31	-13	60
	Phú Quý	45	-65	22	6	55	-57	19	-3	48
Bà Rịa Vũng Tàu	Vũng Tàu	88	-108	6	16	55	-43	-34	51	4
	Côn Đảo	80	-86	-22	31	40	-20	-53	55	-2
TPHCM	Cần Giờ	86	-103	-1	18	50	-37	-39	58	-2
Tiền Giang	Gò Công Tây	87	-108	0	15	50	-38	-40	58	-5
Bến Tre	Ba Tri	83	-107	-7	18	44	-34	-46	59	-10
Trà Vinh	Duyên Hải	80	-96	-23	34	33	-17	-65	70	-20
Sóc Trăng	Tân Phú	63	-69	-50	54	15	11	-90	85	-33
Bạc Liêu	TP. Bạc Liêu	29	-13	-100	85	-13	50	-122	100	-46
Cà Mau	Năm Căn	27	2	-101	74	-10	45	-105	80	-29
	Trần Văn Thời	62	-25	-25	10	20	-1	-19	16	8
Kiên Giang	Rạch Giá	68	-10	2	-13	42	-16	23	-14	27
	Phú Quốc	24	3	-3	-8	4	-1	11	-7	11

Vùng Biển	Độ cao sóng biển dự báo trong 48 giờ		
	Độ cao sóng lớn nhất (m)	Hướng thịnh hành	Ghi chú
Bắc vịnh Bắc Bộ	1,9 - 5,4	Nam, Tây Nam	Cảnh báo
Nam vịnh Bắc Bộ	1,2 - 2,7	Nam	Cảnh báo
Quảng Trị đến Quảng Ngãi	1,5 - 2,9	Nam	Cảnh báo
Bình Định đến Ninh Thuận	1,7 - 3,1	Nam, Tây Nam	Cảnh báo
Bình Thuận đến Cà Mau	0,5 - 2,8	Tây Nam	Cảnh báo
Cà Mau đến Kiên Giang	1,0 - 1,5	Tây Nam	
Quần đảo Hoàng Sa	2,4 - 3,4	Nam	Cảnh báo
Quần đảo Trường Sa	1,6 - 2,5	Tây Nam	Cảnh báo
Bắc Biển Đông	2,3 - 9,4	Tây Nam	Cảnh báo
Giữa Biển Đông	1,5 - 3,1	Tây Nam	Cảnh báo
Nam Biển Đông	0,5 - 2,7	Tây	Cảnh báo

Tin phát lúc: 13 giờ 00s

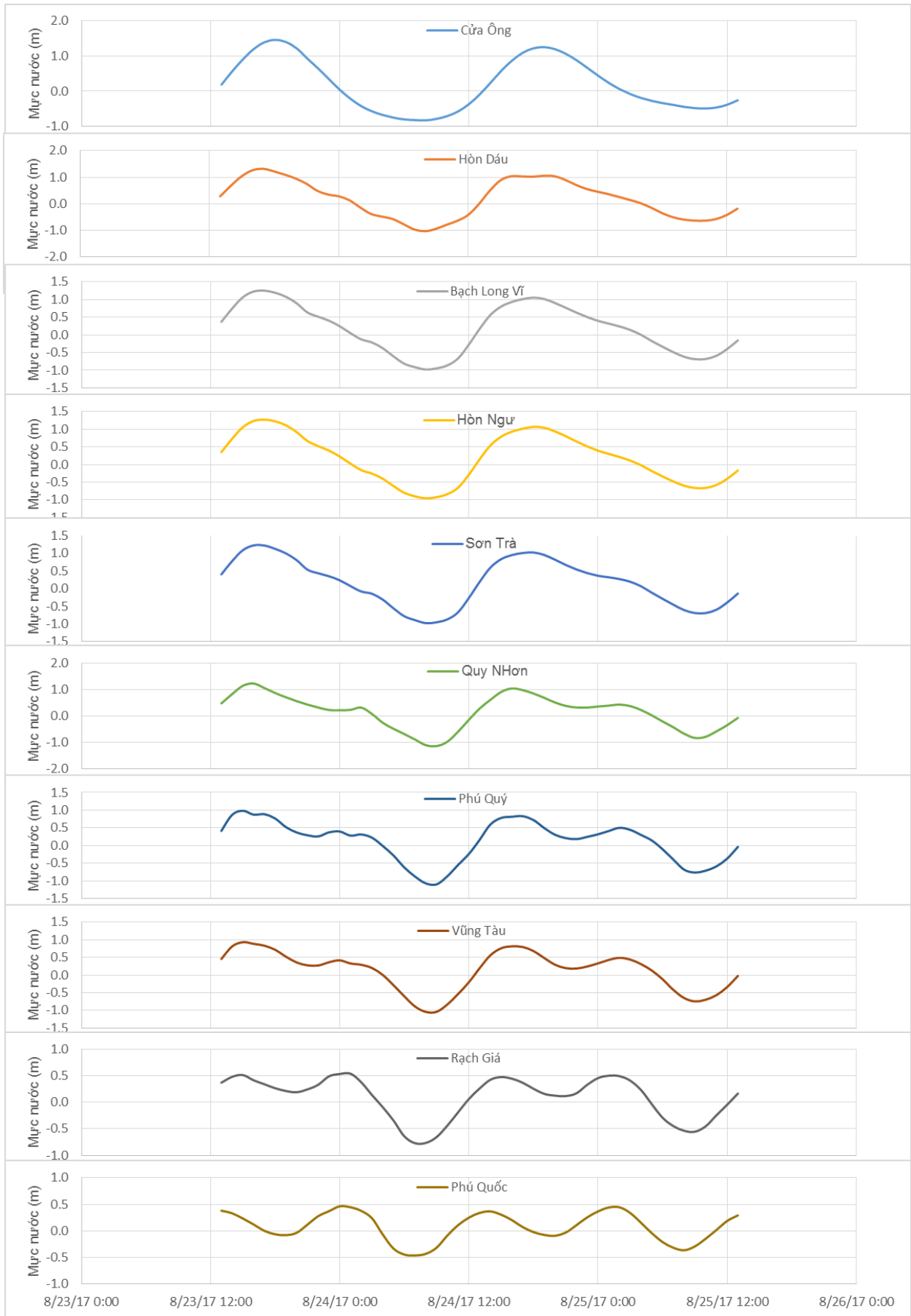
Thời điểm phát tin dự báo tiếp theo: 13 giờ 00 ngày 24/08/2017

Người xây dựng bản tin: Dương Ngọc Tiến, Nguyễn Thị Phương

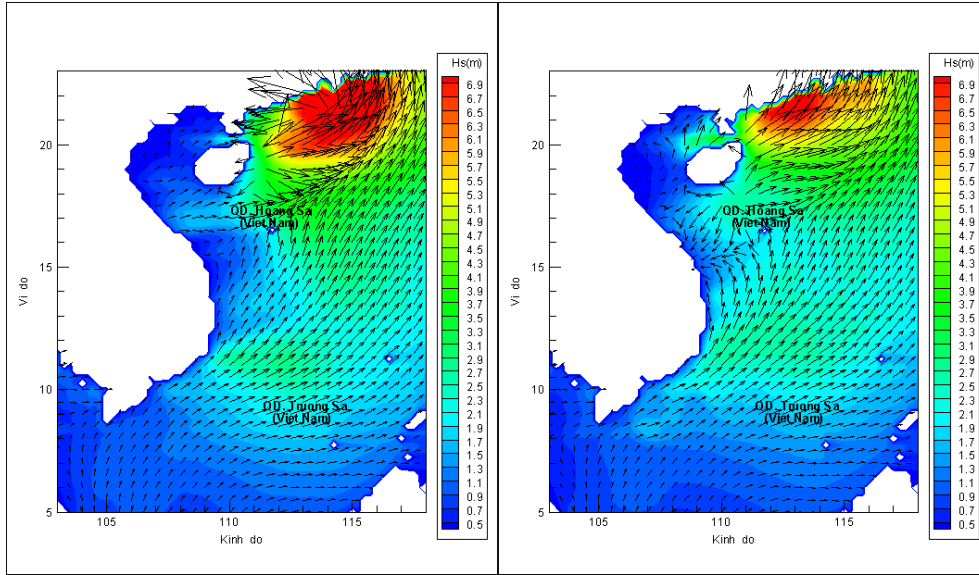
Người soát bản tin : Nguyễn Thị Thanh

Biến trình mực nước tổng cộng tại 10 trạm Hải văn

(Cửa Ông, Hòn Dấu, Bạch Long Vĩ, Hòn Ngự, Sơn Trà, Quy Nhơn, Phú Quý, Vũng Tàu, Rạch Giá, Phú Quốc)

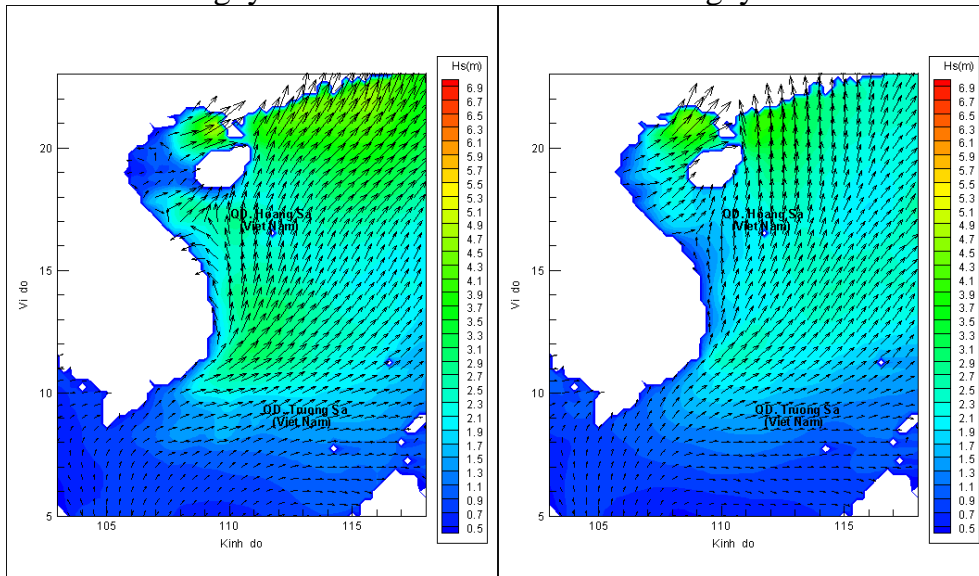


Phân bố độ cao sóng ven bờ và ngoài khơi biển Việt Nam



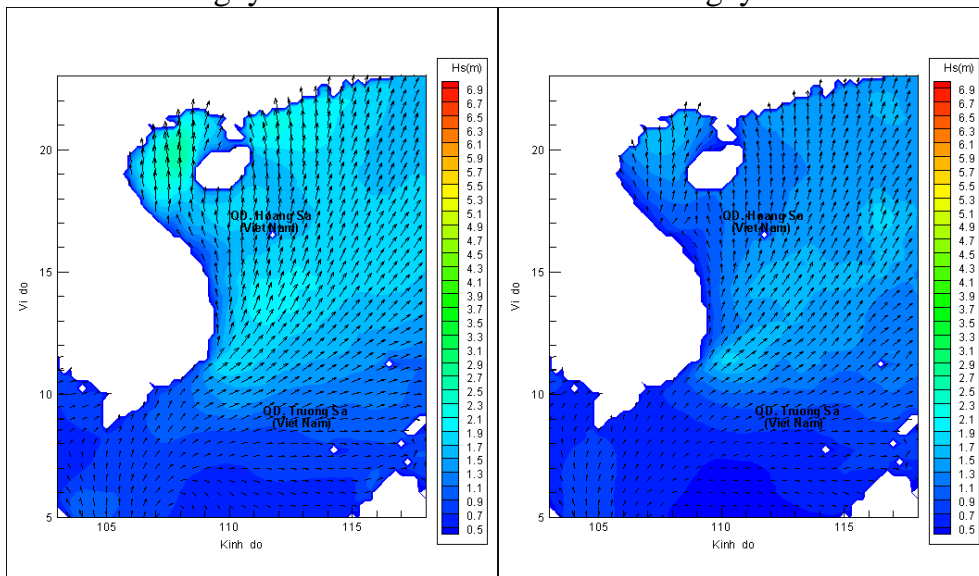
Lúc 13h ngày 23/08/2017

Lúc 19h ngày 23/08/2017



Lúc 01h ngày 24/08/2017

Lúc 13h ngày 24/08/2017



Lúc 01h ngày 25/08/2017

Lúc 13h ngày 25/08/2017