

**BẢN TIN DỰ BÁO MỨC NƯỚC VÀ SÓNG BIỂN**

(Lúc 13 giờ – 06Z ngày 21/08/2017)

Tỉnh/ TP	Huyện	Mức nước tổng cộng dự báo trong 48 giờ (cm)								
		21/08		22/08				23/08		
		13h	19h	1h	7h	13h	19h	1h	7h	13h
Quảng Ninh	Đầm Hà	93	150	-112	-89	54	168	-88	-82	15
	Cửa Ông	109	127	-83	-107	73	141	-55	-106	32
TP. Hải Phòng	Hòn Dấu	116	96	-52	-122	89	108	-28	-113	59
	Bạch Long Vĩ	118	94	-76	-94	88	111	-52	-90	54
Thái Bình	Thái Thụy	119	83	-41	-124	94	94	-18	-113	64
Nam Định	Hải Hậu	125	63	-21	-129	101	73	3	-120	74
Ninh Bình	Kim Sơn	127	57	-14	-131	103	66	9	-118	80
Thanh Hóa	Quảng Xương	123	51	-7	-130	100	60	16	-117	74
Nghệ An	Diễn Châu	108	44	4	-118	91	52	23	-109	58
	Hòn Ngư	107	43	3	-115	89	48	23	-107	58
Hà Tĩnh	Thạch Hà	93	41	7	-106	79	42	26	-105	52
Quảng Bình	Quảng Trạch	64	29	12	-79	62	25	32	-92	46
	Quảng Ninh	49	15	17	-60	52	8	35	-74	46
Quảng Trị	Gio Linh	39	3	18	-39	44	-4	35	-50	49
	Cồn Cỏ	43	2	14	-37	49	-4	31	-49	54
Thừa Thiên Huế	Hương Trà	22	-8	18	-13	33	-13	32	-22	45
	Phú Lộc	7	-19	19	9	23	-21	30	-2	39
TP. Đà Nẵng	Sơn Trà	-3	-25	16	25	10	-28	27	16	33
	Hoàng Sa	-13	-33	2	62	10	-33	8	49	30
Quảng Nam	Tam Kỳ	-14	-32	18	46	9	-36	24	34	27
	Cù Lao Chàm	-10	-29	17	40	10	-33	25	29	29
Quảng Ngãi	TP. Quảng Ngãi	-16	-38	13	52	7	-44	18	38	30
	Lý Sơn	-16	-35	12	55	8	-40	17	41	29
Bình Định	Phú Mỹ	-15	-37	7	57	9	-40	12	39	29
	Quy Nhơn	-16	-36	5	57	11	-38	13	39	30
Phú Yên	Tp. Tuy Hòa	-16	-42	-2	52	8	-45	7	35	27
Khánh Hòa	TP. Nha Trang	-8	-44	11	56	17	-46	16	37	35
	Trường Sa	0	-57	13	53	24	-59	12	32	38
Ninh Thuận	TP. PR-Tháp Chàm	-3	-54	15	46	21	-61	17	26	38
Bình Thuận	TP. Phan Thiết	57	-130	78	-5	84	-133	53	-21	83
	Phú Quý	7	-70	28	41	32	-74	22	22	45
Bà Rịa Vũng Tàu	Vũng Tàu	134	-206	100	-31	130	-168	36	-4	94
	Côn Đảo	121	-177	55	0	114	-133	14	18	77
TPHCM	Cần Giờ	141	-208	102	-36	135	-171	36	0	91
Tiền Giang	Gò Công Tây	146	-213	105	-40	140	-176	39	-4	94
Bến Tre	Ba Tri	144	-214	96	-37	138	-174	40	0	91
Trà Vinh	Duyên Hải	142	-210	83	-22	131	-161	28	13	80
Sóc Trăng	Tân Phú	134	-187	51	-3	113	-133	-3	29	54
Bạc Liêu	TP. Bạc Liêu	101	-126	-18	43	70	-71	-67	67	14
Cà Mau	Năm Căn	78	-77	-57	56	50	-38	-87	67	12
	Trần Văn Thời	76	-47	-8	-11	59	-38	-10	-7	48
Kiên Giang	Rạch Giá	74	-24	28	-46	67	-18	37	-42	58
	Phú Quốc	31	11	-5	-28	19	8	1	-21	16

Vùng Biển	Độ cao sóng biển dự báo trong 48 giờ		
	Độ cao sóng lớn nhất (m)	Hướng thịnh hành	Ghi chú
Bắc vịnh Bắc Bộ	0.8 – 1.0	Nam, Tây Nam	
Nam vịnh Bắc Bộ	0.9 - 1.4	Đông Nam, Đông	
Quảng Trị đến Quảng Ngãi	0.9 - 2.6	Đông Nam, Đông	Cảnh báo
Bình Định đến Ninh Thuận	1.1 - 3.3	Nam, Tây Nam	Cảnh báo
Bình Thuận đến Cà Mau	0.5 - 3.0	Tây Nam, Tây	Cảnh báo
Cà Mau đến Kiên Giang	1.0 - 1.5	Nam, Tây Nam, Tây	
Quần đảo Hoàng Sa	2.2 - 3.4	Đông Nam, Nam, Tây	Cảnh báo
Quần đảo Trường Sa	2.0 - 3.1	Tây Nam, Tây	Cảnh báo
Bắc Biển Đông	2.0 – 4.0	Đông Nam, Đông	Cảnh báo
Giữa Biển Đông	2.0 - 3.5	Tây Nam, Tây	Cảnh báo
Nam Biển Đông	0.5 - 3.4	Tây, Tây Nam	Cảnh báo

**Tin phát lúc: 13 giờ 00s**

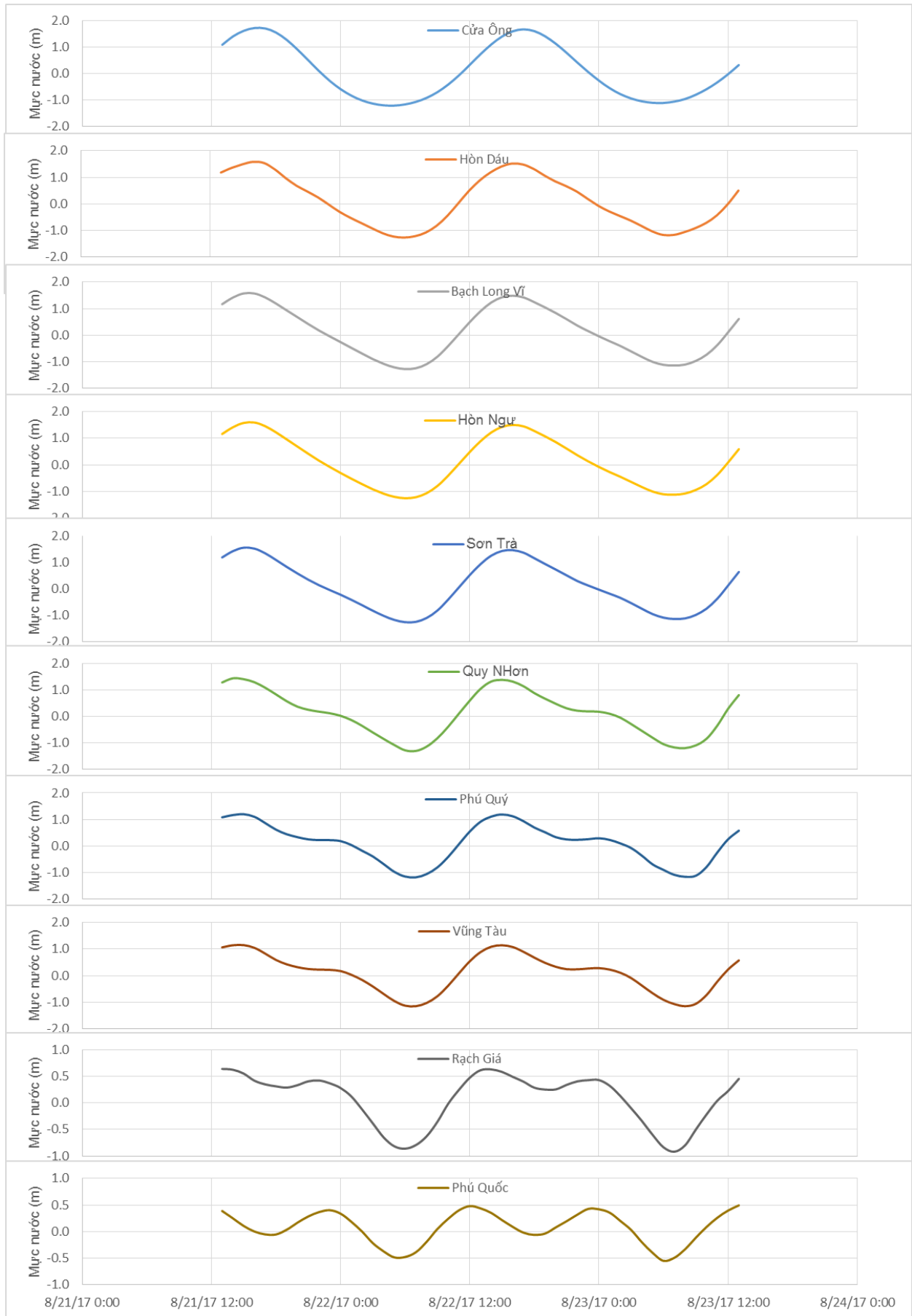
Thời điểm phát tin dự báo tiếp theo: 13 giờ 00 ngày 22/08/2017

Người xây dựng bản tin: Nguyễn Hồng Hạnh, Phạm Văn Tiến, Lê Đức Quyền

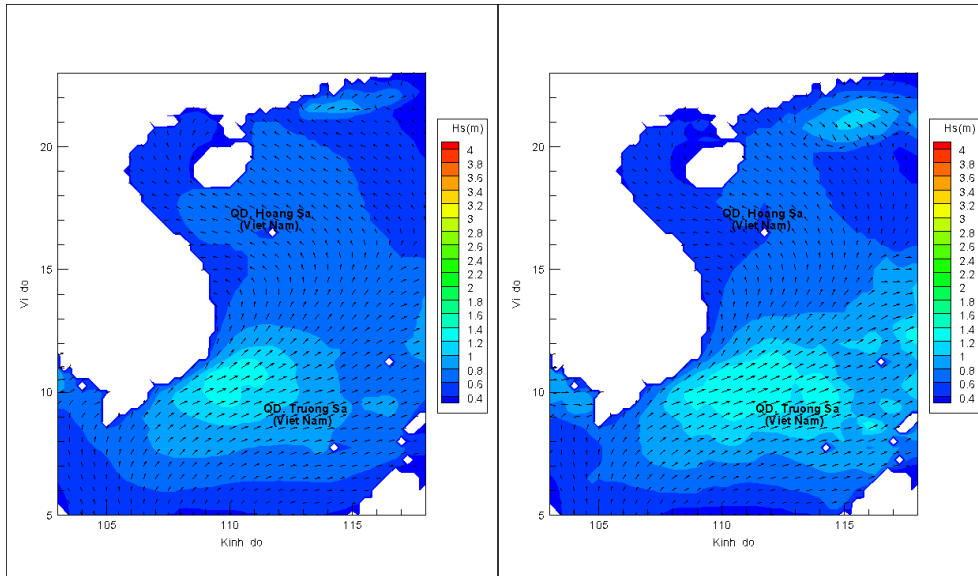
Người soát bản tin : Nguyễn Thị Thanh

## Biến trình mực nước tổng cộng tại 10 trạm Hải văn

(Cửa Ông, Hòn Dấu, Bạch Long Vĩ, Hòn Ngự, Sơn Trà, Quy Nhơn, Phú Quý, Vũng Tàu, Rạch Giá, Phú Quốc)

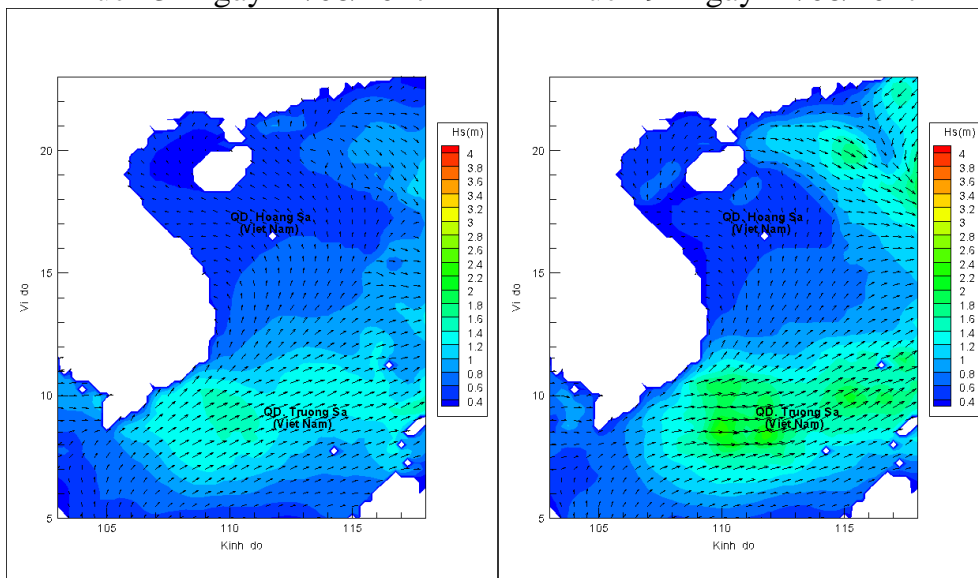


# Phân bố độ cao sóng ven bờ và ngoài khơi biển Việt Nam



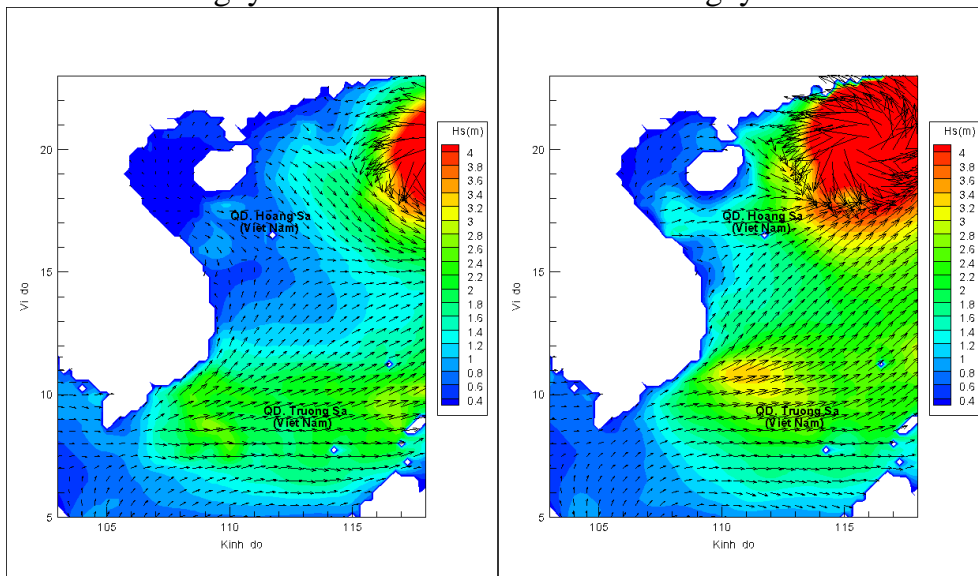
Lúc 13h ngày 21/08/2017

Lúc 19h ngày 21/08/2017



Lúc 01h ngày 22/08/2017

Lúc 13h ngày 22/08/2017



Lúc 01h ngày 23/08/2017

Lúc 13h ngày 23/08/2017