

BẢN TIN DỰ BÁO MỨC NƯỚC VÀ SÓNG BIỂN

(Lúc 13 giờ – 06Z ngày 19/08/2017)

Tỉnh/ TP	Huyện	Mức nước tổng cộng dự báo trong 48 giờ (cm)								
		19/08		20/08				21/08		
		13h	19h	1h	7h	13h	19h	1h	7h	13h
Quảng Ninh	Đầm Hà	157	56	-136	-58	131	104	-126	-73	105
	Cửa Ông	154	51	-118	-66	140	87	-106	-88	121
TP. Hải Phòng	Hòn Dấu	150	40	-96	-75	141	64	-75	-100	129
	Bạch Long Vĩ	145	24	-104	-51	138	56	-93	-72	126
Thái Bình	Thái Thụy	147	33	-86	-77	142	54	-63	-102	132
Nam Định	Hải Hậu	133	23	-70	-78	140	41	-46	-104	134
Ninh Bình	Kim Sơn	129	20	-62	-79	140	38	-40	-105	135
Thanh Hóa	Quảng Xương	126	19	-54	-82	137	36	-32	-105	132
Nghệ An	Diễn Châu	111	23	-45	-76	125	30	-21	-98	121
	Hòn Ngư	111	21	-46	-73	122	28	-21	-95	119
Hà Tĩnh	Thạch Hà	95	25	-45	-64	107	30	-19	-85	105
Quảng Bình	Quảng Trạch	55	32	-39	-37	67	31	-15	-56	78
	Quảng Ninh	35	26	-29	-20	47	22	-8	-36	63
Quảng Trị	Gio Linh	16	19	-20	-2	31	11	-2	-16	50
	Cồn Cỏ	18	15	-23	2	33	9	-6	-13	53
Thừa Thiên Huế	Hương Trà	-5	11	-8	16	13	2	5	6	32
	Phú Lộc	-22	4	4	32	-1	-7	12	23	16
TP. Đà Nẵng	Sơn Trà	-31	0	10	42	-15	-12	15	40	3
	Hoàng Sa	-46	-19	10	72	-29	-24	6	75	-10
Quảng Nam	Tam Kỳ	-44	-8	15	56	-27	-18	18	62	-6
	Cù Lao Chàm	-40	-5	13	51	-23	-16	17	55	-3
Quảng Ngãi	TP. Quảng Ngãi	-52	-12	16	66	-34	-26	14	69	-11
	Lý Sơn	-50	-12	15	66	-33	-24	13	69	-11
Bình Định	Phú Mỹ	-53	-16	12	71	-34	-28	9	72	-11
	Quy Nhơn	-53	-16	12	72	-33	-28	7	73	-11
Phú Yên	Tp. Tuy Hòa	-54	-23	5	67	-38	-33	4	69	-13
Khánh Hòa	TP. Nha Trang	-48	-22	14	73	-27	-34	10	72	-7
	Trường Sa	-45	-35	20	68	-22	-48	15	66	3
Ninh Thuận	TP. PR-Tháp Chàm	-48	-26	15	69	-29	-45	12	65	-4
Bình Thuận	TP. Phan Thiết	-20	-80	62	32	27	-116	71	13	58
	Phú Quý	-43	-38	28	64	-17	-58	25	58	8
Bà Rịa Vũng Tàu	Vũng Tàu	68	-190	133	-29	118	-214	119	-32	134
	Côn Đảo	68	-181	99	-1	106	-187	81	-4	120
TPHCM	Cần Giờ	77	-199	137	-39	131	-224	125	-43	142
Tiền Giang	Gò Công Tây	79	-203	140	-43	136	-230	128	-48	147
Bến Tre	Ba Tri	79	-206	137	-41	135	-233	123	-47	147
Trà Vinh	Duyên Hải	86	-213	135	-32	133	-231	113	-34	145
Sóc Trăng	Tân Phú	95	-211	119	-25	131	-215	87	-18	134
Bạc Liêu	TP. Bạc Liêu	95	-183	70	7	109	-164	27	23	99
Cà Mau	Năm Căn	81	-137	18	34	84	-109	-17	42	74
	Trần Văn Thời	58	-57	-6	13	62	-54	6	-7	66
Kiên Giang	Rạch Giá	52	-14	-3	-10	63	-33	32	-37	64
	Phú Quốc	37	9	-18	-10	29	8	0	-23	22

Vùng Biển	Độ cao sóng biển dự báo trong 48 giờ		
	Độ cao sóng lớn nhất (m)	Hướng thịnh hành	Ghi chú
Bắc vịnh Bắc Bộ	0.9 - 1.2	Đông Nam, Nam	
Nam vịnh Bắc Bộ	1.0 - 1.2	Đông Nam, Đông	
Quảng Trị đến Quảng Ngãi	1.0 - 1.3	Đông Nam, Đông	
Bình Định đến Ninh Thuận	1.1 - 2.3	Nam, Tây Nam, Đông Nam	Cảnh báo
Bình Thuận đến Cà Mau	0.5 - 2.5	Tây Nam, Tây	Cảnh báo
Cà Mau đến Kiên Giang	1.0 - 1.3	Nam, Tây Nam, Tây	
Quần đảo Hoàng Sa	1.0 - 1.2	Đông Nam, Nam	
Quần đảo Trường Sa	1.4 - 2.7	Tây Nam, Tây	Cảnh báo
Bắc Biển Đông	1.0 - 3.2	Đông Nam, Nam, Đông	Cảnh báo
Giữa Biển Đông	1.1 - 3.0	Tây Nam, Tây	Cảnh báo
Nam Biển Đông	0.5 - 2.7	Tây, Tây Nam	Cảnh báo

Tin phát lúc: 13 giờ 00s

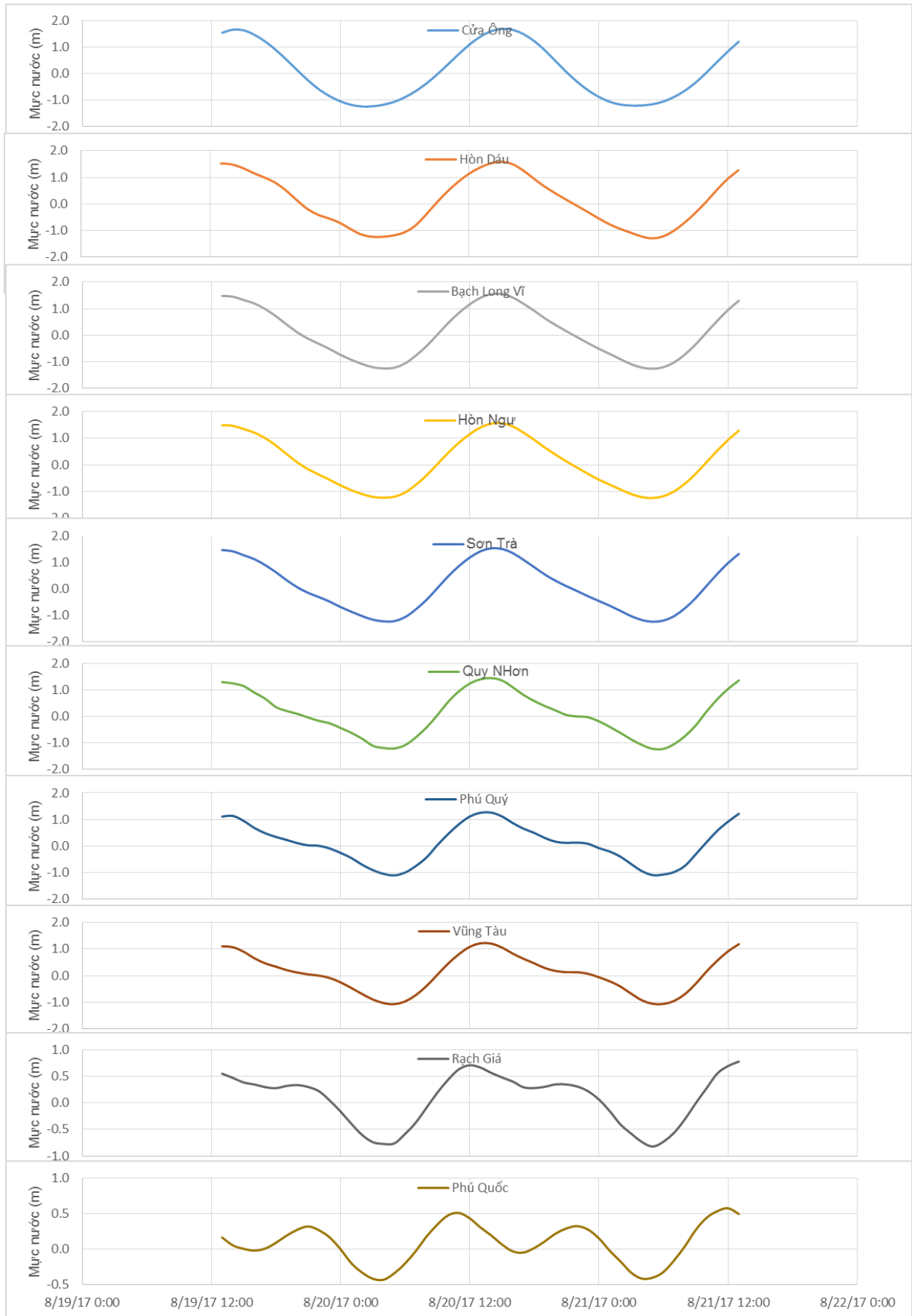
Thời điểm phát tin dự báo tiếp theo: 13 giờ 00 ngày 20/08/2017

Người xây dựng bản tin: Nguyễn Hồng Hạnh, Phạm Văn Tiến, Nguyễn Đức Quyền

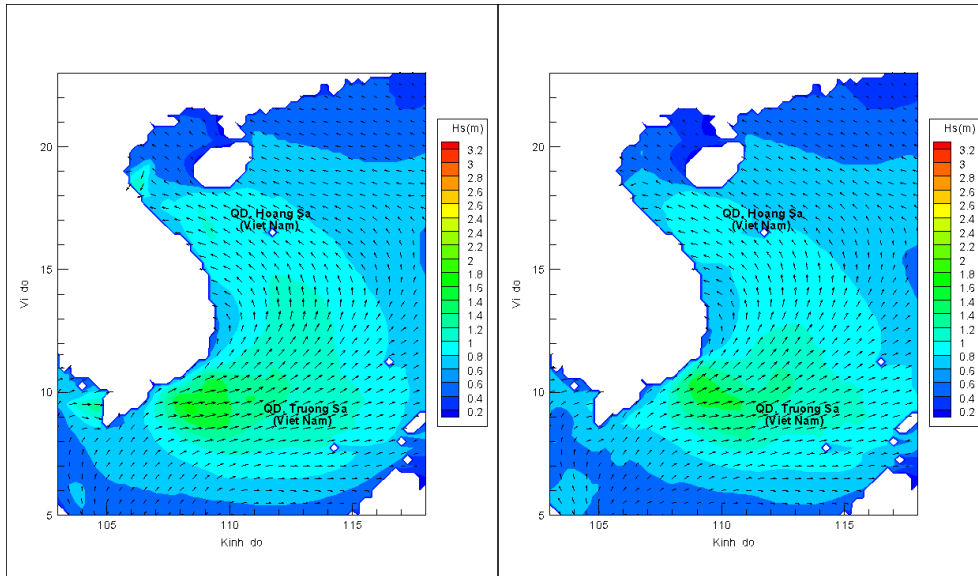
Người soát bản tin : Nguyễn Thị Thanh

Biến trình mực nước tổng cộng tại 10 trạm Hải văn

(Cửa Ông, Hòn Dấu, Bạch Long Vĩ, Hòn Ngự, Sơn Trà, Quy Nhơn, Phú Quý, Vũng Tàu, Rạch Giá, Phú Quốc)

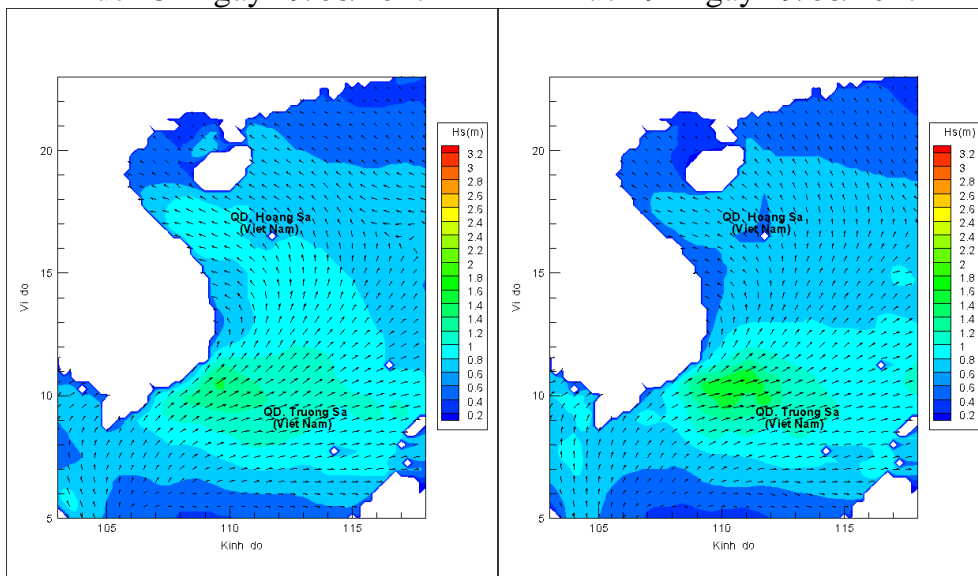


Phân bố độ cao sóng ven bờ và ngoài khơi biển Việt Nam



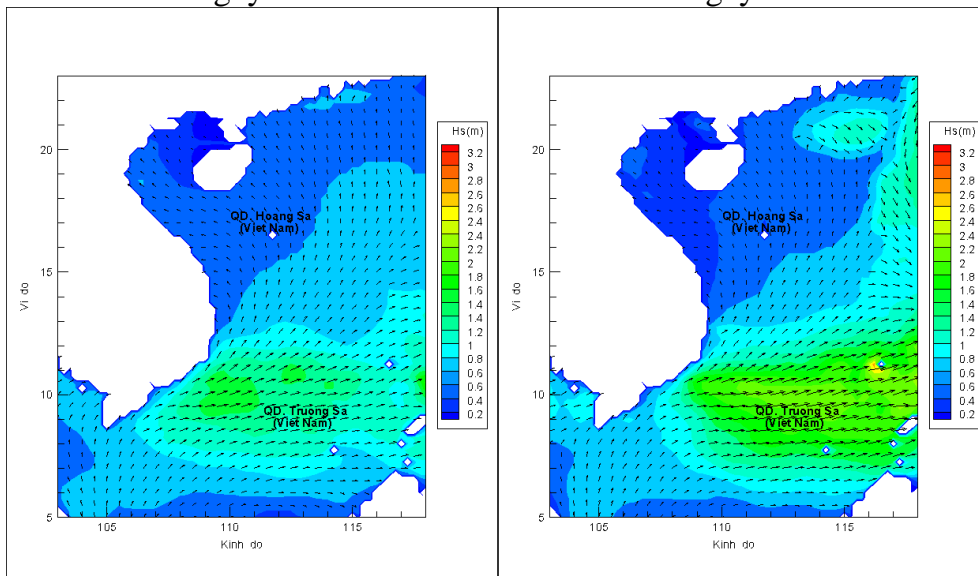
Lúc 13h ngày 19/08/2017

Lúc 19h ngày 19/08/2017



Lúc 01h ngày 20/08/2017

Lúc 13h ngày 20/08/2017



Lúc 01h ngày 21/08/2017

Lúc 13h ngày 21/08/2017