

**BẢN TIN DỰ BÁO MỨC NƯỚC VÀ SÓNG BIỂN**

(Lúc 13 giờ – 06Z ngày 18/08/2017)

Tỉnh/ TP	Huyện	Mức nước tổng cộng dự báo trong 48 giờ (cm)								
		18/08		19/08				20/08		
		13h	19h	1h	7h	13h	19h	1h	7h	13h
Quảng Ninh	Đầm Hà	149	7	-119	-30	148	48	-131	-46	143
	Cửa Ông	139	12	-109	-31	149	41	-118	-58	151
TP. Hải Phòng	Hòn Dấu	123	9	-99	-34	145	32	-94	-68	153
	Bạch Long Vĩ	125	-9	-96	-16	139	16	-103	-42	149
Thái Bình	Thái Thụy	120	7	-92	-35	144	26	-85	-70	154
Nam Định	Hải Hậu	110	9	-81	-34	134	16	-70	-70	151
Ninh Bình	Kim Sơn	107	10	-77	-36	132	15	-66	-72	149
Thanh Hóa	Quảng Xương	103	9	-72	-38	129	11	-58	-73	147
Nghệ An	Diễn Châu	97	16	-67	-31	114	12	-47	-68	138
	Hòn Ngư	94	14	-64	-30	111	14	-46	-66	131
Hà Tĩnh	Thạch Hà	79	20	-59	-26	95	21	-43	-57	112
Quảng Bình	Quảng Trạch	38	27	-52	-6	52	28	-39	-26	74
	Quảng Ninh	19	26	-40	8	34	24	-29	-10	55
Quảng Trị	Gio Linh	3	24	-28	21	20	18	-19	5	38
	Cồn Cỏ	3	19	-30	25	20	14	-22	9	40
Thừa Thiên Huế	Hương Trà	-13	19	-13	32	2	10	-8	22	17
	Phú Lộc	-28	12	-1	38	-19	3	3	36	0
TP. Đà Nẵng	Sơn Trà	-35	7	7	42	-31	-1	10	48	-10
	Hoàng Sa	-47	-11	18	65	-44	-19	11	76	-30
Quảng Nam	Tam Kỳ	-47	2	18	54	-41	-8	16	61	-25
	Cù Lao Chàm	-44	4	15	51	-38	-6	14	58	-21
Quảng Ngãi	TP. Quảng Ngãi	-55	-4	20	63	-49	-14	14	73	-32
	Lý Sơn	-52	-4	21	62	-47	-14	14	72	-31
Bình Định	Phú Mỹ	-55	-5	21	68	-50	-18	10	76	-33
	Quy Nhơn	-55	-6	21	69	-50	-17	11	75	-35
Phú Yên	Tp. Tuy Hòa	-58	-13	16	65	-53	-24	7	73	-36
Khánh Hòa	TP. Nha Trang	-52	-8	22	71	-45	-22	14	77	-30
	Trường Sa	-52	-19	25	66	-44	-36	18	71	-23
Ninh Thuận	TP. PR-Tháp Chàm	-56	-11	18	68	-51	-31	11	72	-31
Bình Thuận	TP. Phan Thiết	-48	-38	47	51	-19	-88	55	31	19
	Phú Quý	-54	-19	27	65	-42	-44	24	66	-20
Bà Rịa Vũng Tàu	Vũng Tàu	9	-135	112	-8	77	-196	128	-27	116
	Côn Đảo	20	-142	87	13	72	-182	96	-1	108
TPHCM	Cần Giờ	9	-142	117	-17	90	-203	135	-36	125
Tiền Giang	Gò Công Tây	7	-143	117	-19	92	-207	137	-39	129
Bến Tre	Ba Tri	10	-153	112	-18	92	-210	135	-38	131
Trà Vinh	Duyên Hải	24	-167	114	-16	94	-218	131	-31	134
Sóc Trăng	Tân Phú	44	-175	108	-18	104	-212	116	-27	136
Bạc Liêu	TP. Bạc Liêu	64	-168	82	0	99	-183	67	3	115
Cà Mau	Năm Căn	63	-136	38	25	80	-135	14	29	89
	Trần Văn Thời	39	-45	-12	20	46	-53	2	5	68
Kiên Giang	Rạch Giá	35	3	-16	3	47	-15	14	-22	66
	Phú Quốc	36	5	-25	-9	26	6	-9	-18	28

Vùng Biển	Độ cao sóng biển dự báo trong 48 giờ		
	Độ cao sóng lớn nhất (m)	Hướng thịnh hành	Ghi chú
Bắc vịnh Bắc Bộ	0.9 - 1.3	Đông Nam, Nam	
Nam vịnh Bắc Bộ	0.9 - 1.4	Đông Nam, Đông	
Quảng Trị đến Quảng Ngãi	1.0 - 1.3	Đông Nam, Đông	
Bình Định đến Ninh Thuận	1.1 - 1.9	Nam, Tây Nam, Đông Nam	
Bình Thuận đến Cà Mau	0.5 - 2.5	Tây Nam, Tây	Cảnh báo
Cà Mau đến Kiên Giang	1.0 - 1.5	Nam, Tây Nam, Tây	
Quần đảo Hoàng Sa	1.1 - 1.3	Đông Nam, Nam	
Quần đảo Trường Sa	1.1 - 2.0	Tây Nam, Tây	Cảnh báo
Bắc Biển Đông	1.1 - 1.3	Đông Nam, Nam	
Giữa Biển Đông	1.0 - 1.7	Tây Nam	
Nam Biển Đông	0.5 - 2.4	Tây, Tây Nam	Cảnh báo

**Tin phát lúc: 13 giờ 00s**

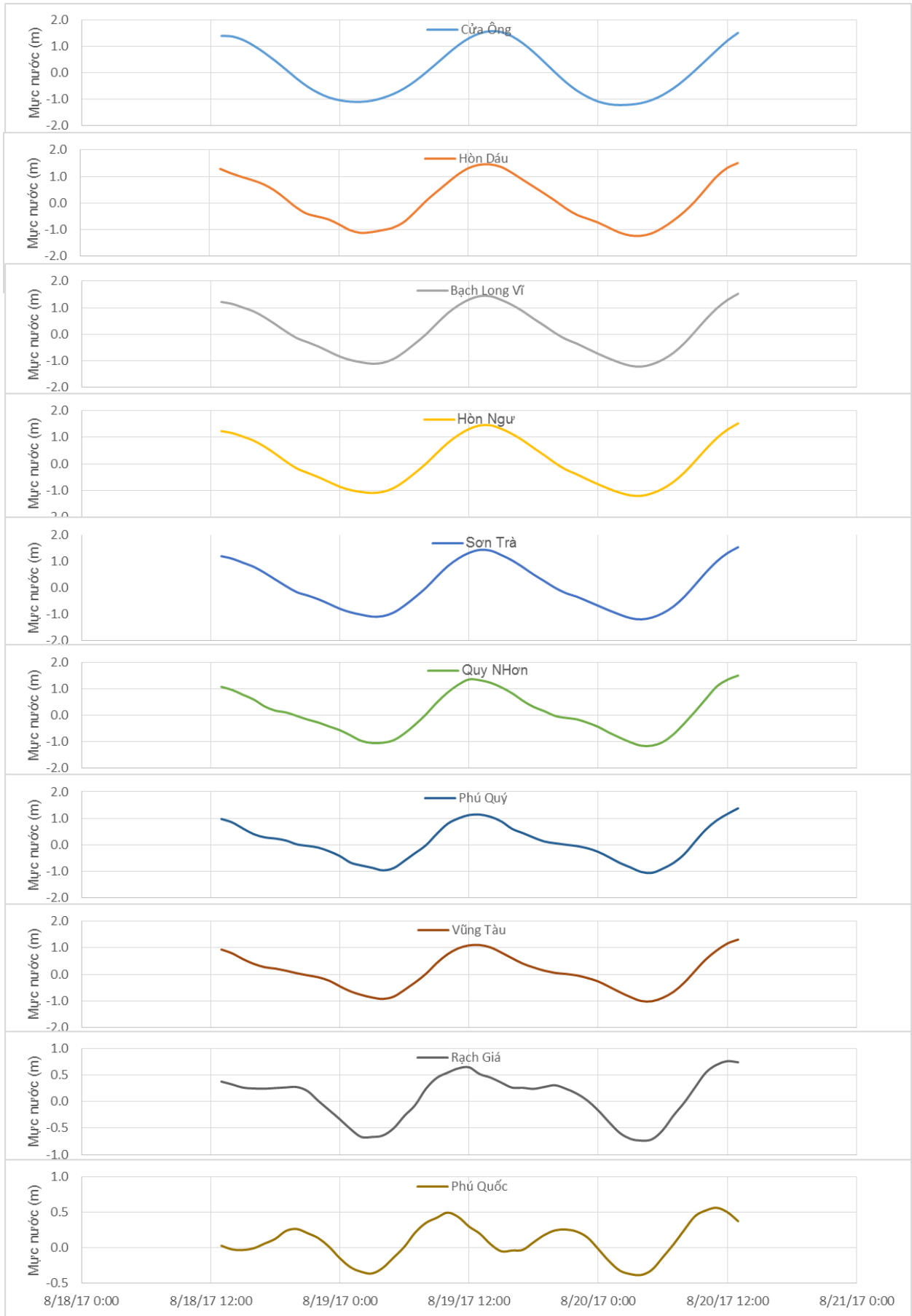
Thời điểm phát tin dự báo tiếp theo: 13 giờ 00 ngày 19/08/2017

Người xây dựng bản tin: Phạm Tiến Đạt, Nguyễn Thị Lan

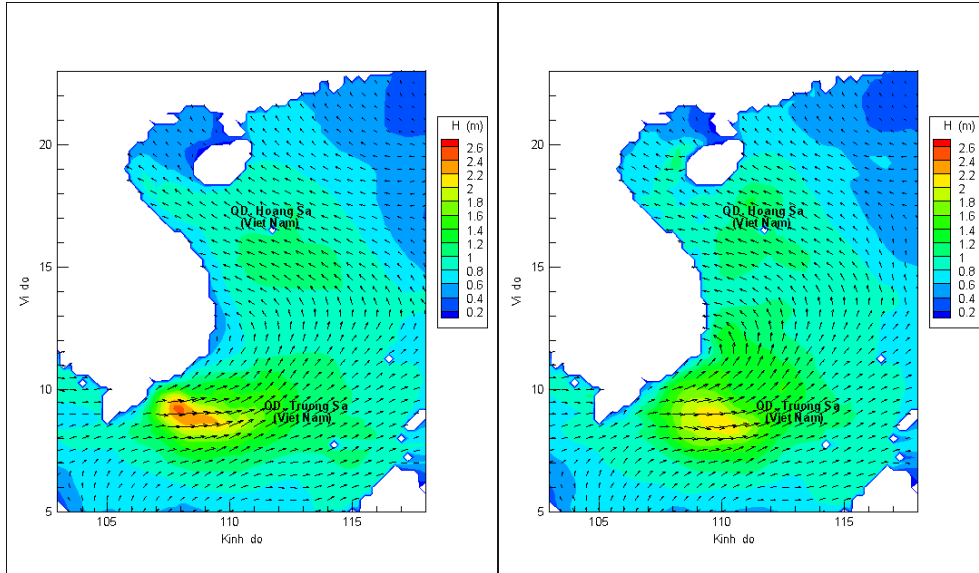
Người soát bản tin : Lê Quốc Huy

## Biến trình mực nước tổng cộng tại 10 trạm Hải văn

(Cửa Ông, Hòn Dấu, Bạch Long Vĩ, Hòn Ngự, Sơn Trà, Quy Nhơn, Phú Quý, Vũng Tàu, Rạch Giá, Phú Quốc)

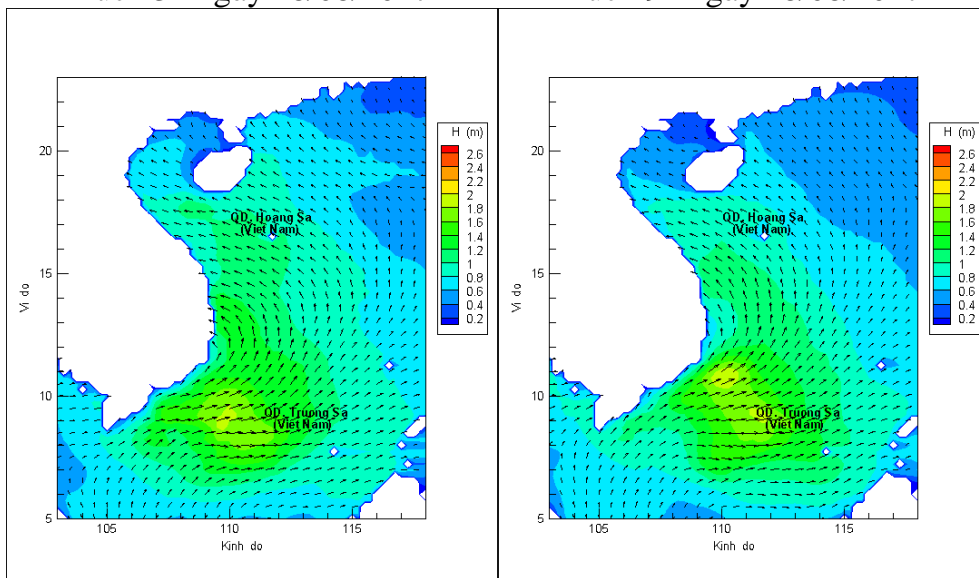


## Phân bố độ cao sóng ven bờ và ngoài khơi biển Việt Nam



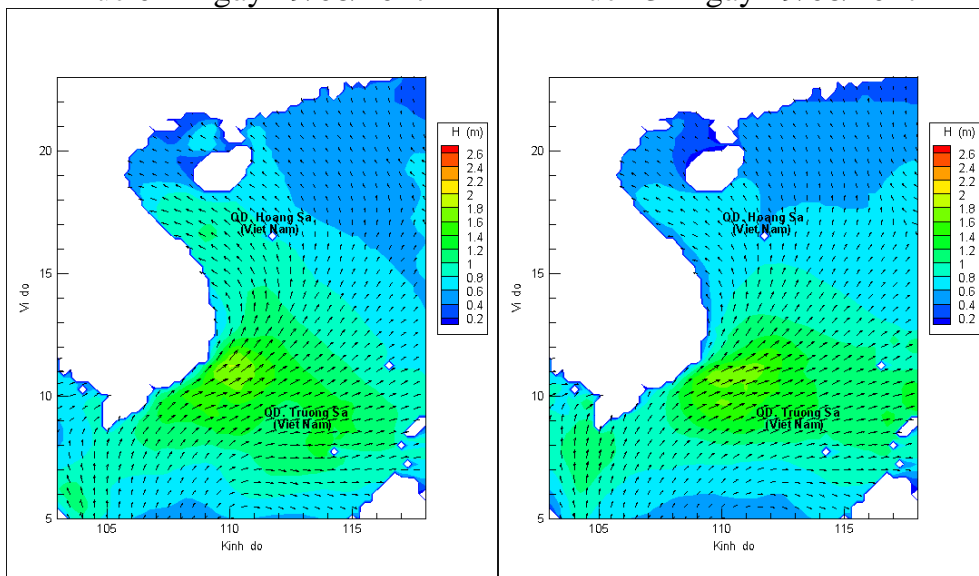
Lúc 13h ngày 18/08/2017

Lúc 19h ngày 18/08/2017



Lúc 01h ngày 19/08/2017

Lúc 13h ngày 19/08/2017



Lúc 01h ngày 20/08/2017

Lúc 13h ngày 20/08/2017