

BẢN TIN DỰ BÁO MỨC NƯỚC VÀ SÓNG BIỂN

(Lúc 13 giờ – 06Z ngày 17/08/2017)

Tỉnh/ TP	Huyện	Mức nước tổng cộng dự báo trong 48 giờ (cm)								
		17/08		18/08				19/08		
		13h	19h	1h	7h	13h	19h	1h	7h	13h
Quảng Ninh	Đầm Hà	124	-35	-83	-1	146	-3	-117	-17	166
	Cửa Ông	110	-20	-83	9	138	0	-113	-21	165
TP. Hải Phòng	Hòn Dấu	90	-11	-83	9	125	-1	-98	-25	159
	Bạch Long Vĩ	91	-26	-72	22	123	-17	-96	-3	154
Thái Bình	Thái Thụy	85	-10	-80	10	122	-4	-91	-26	157
Nam Định	Hải Hậu	71	-3	-76	16	110	1	-83	-21	151
Ninh Bình	Kim Sơn	68	0	-74	15	105	6	-77	-21	148
Thanh Hóa	Quảng Xương	64	4	-72	14	103	5	-73	-24	144
Nghệ An	Diễn Châu	56	11	-67	12	94	3	-63	-21	133
	Hòn Ngư	55	10	-66	14	91	4	-62	-19	127
Hà Tĩnh	Thạch Hà	45	14	-63	18	75	13	-59	-14	107
Quảng Bình	Quảng Trạch	18	24	-54	29	39	26	-53	6	65
	Quảng Ninh	5	25	-43	33	17	22	-40	16	47
Quảng Trị	Gio Linh	-7	25	-30	37	5	20	-30	28	29
	Cồn Cỏ	-8	21	-31	41	5	16	-32	32	30
Thừa Thiên Huế	Hương Trà	-18	20	-15	40	-8	16	-17	39	7
	Phú Lộc	-28	14	0	40	-20	12	-3	46	-13
TP. Đà Nẵng	Sơn Trà	-29	14	10	42	-32	10	11	51	-26
	Hoàng Sa	-39	-4	28	51	-46	-11	20	68	-43
Quảng Nam	Tam Kỳ	-39	9	21	43	-46	0	21	60	-36
	Cù Lao Chàm	-37	10	17	42	-40	3	18	57	-33
Quảng Ngãi	TP. Quảng Ngãi	-47	6	26	48	-53	-2	20	69	-46
	Lý Sơn	-43	5	27	48	-50	-4	20	68	-44
Bình Định	Phú Mỹ	-46	3	29	54	-54	-6	20	70	-50
	Quy Nhơn	-48	2	27	51	-54	-7	20	69	-52
Phú Yên	Tp. Tuy Hòa	-50	-3	26	51	-56	-13	17	67	-55
Khánh Hòa	TP. Nha Trang	-44	1	29	58	-49	-10	21	72	-49
	Trường Sa	-48	-5	30	55	-51	-22	23	68	-44
Ninh Thuận	TP. PR-Tháp Chàm	-49	1	24	59	-56	-14	16	69	-51
Bình Thuận	TP. Phan Thiết	-67	-1	29	63	-41	-44	38	52	-25
	Phú Quý	-53	-2	29	59	-52	-23	24	67	-45
Bà Rịa Vũng Tàu	Vũng Tàu	-40	-63	73	24	15	-137	104	2	71
	Côn Đảo	-29	-80	61	42	16	-143	84	19	69
TPHCM	Cần Giờ	-36	-69	74	13	25	-146	105	-7	84
Tiền Giang	Gò Công Tây	-40	-69	72	14	21	-149	106	-9	86
Bến Tre	Ba Tri	-42	-82	70	14	15	-155	105	-10	86
Trà Vinh	Duyên Hải	-33	-95	75	17	20	-169	107	-6	90
Sóc Trăng	Tân Phú	-15	-107	74	14	34	-173	101	-8	100
Bạc Liêu	TP. Bạc Liêu	17	-119	67	15	52	-163	75	7	98
Cà Mau	Năm Căn	29	-107	37	27	52	-130	31	28	82
	Trần Văn Thời	17	-26	-12	44	28	-43	-8	14	51
Kiên Giang	Rạch Giá	18	17	-14	32	23	-4	2	-9	54
	Phú Quốc	27	5	-17	1	30	3	-17	-17	28

Vùng Biển	Độ cao sóng biển dự báo trong 48 giờ		
	Độ cao sóng lớn nhất (m)	Hướng thịnh hành	Ghi chú
Bắc vịnh Bắc Bộ	1,0 - 1,4	Đông Nam, Nam	
Nam vịnh Bắc Bộ	0,9 - 1,5	Đông Nam	
Quảng Trị đến Quảng Ngãi	0,9 - 1,5	Đông Nam	
Bình Định đến Ninh Thuận	1,0 - 1,8	Nam, Tây Nam, Đông Nam	
Bình Thuận đến Cà Mau	0,5 - 2,6	Tây Nam	Cảnh báo
Cà Mau đến Kiên Giang	1,0 - 2,1	Tây	Cảnh báo
Quần đảo Hoàng Sa	1,0 - 1,4	Đông Nam	
Quần đảo Trường Sa	1,1 - 2,2	Tây	Cảnh báo
Bắc Biển Đông	1,0 - 1,5	Đông Nam	
Giữa Biển Đông	1,0 - 1,7	Tây Nam	
Nam Biển Đông	0,5 - 2,3	Tây, Tây Nam	Cảnh báo

Tin phát lúc: 13 giờ 00s

Thời điểm phát tin dự báo tiếp theo: 13 giờ 00 ngày 18/08/2017

Người xây dựng bản tin: Phạm Tiến Đạt, Nguyễn Thị Lan

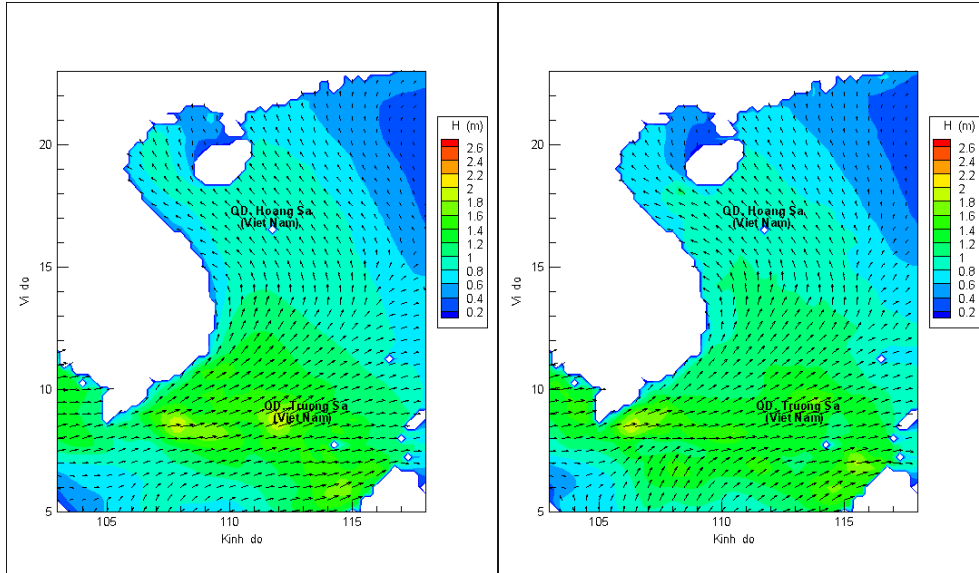
Người soát bản tin : Nguyễn Thị Thanh

Biến trình mực nước tổng cộng tại 10 trạm Hải văn

(Cửa Ông, Hòn Dấu, Bạch Long Vĩ, Hòn Ngự, Sơn Trà, Quy Nhơn, Phú Quý, Vũng Tàu, Rạch Giá, Phú Quốc)

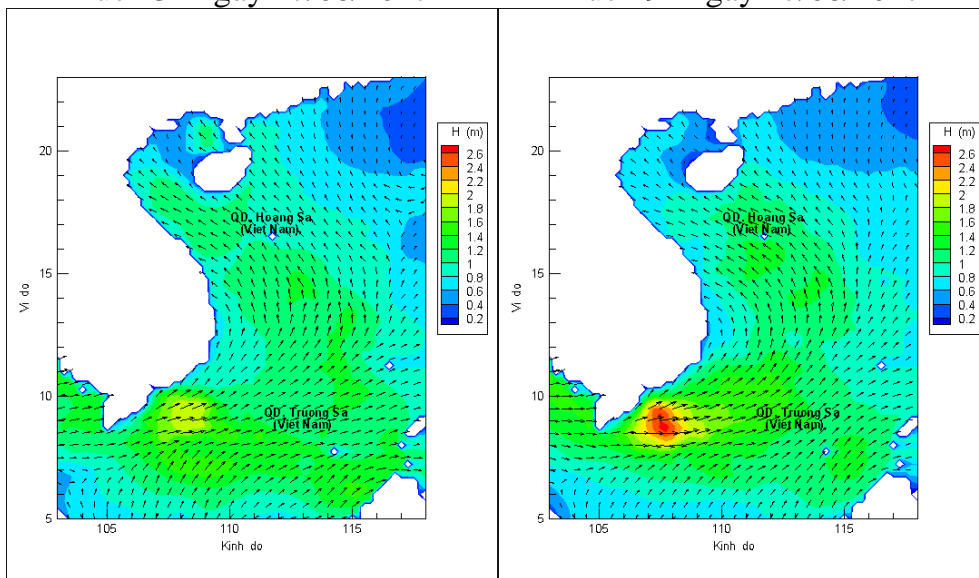


Phân bố độ cao sóng ven bờ và ngoài khơi biển Việt Nam



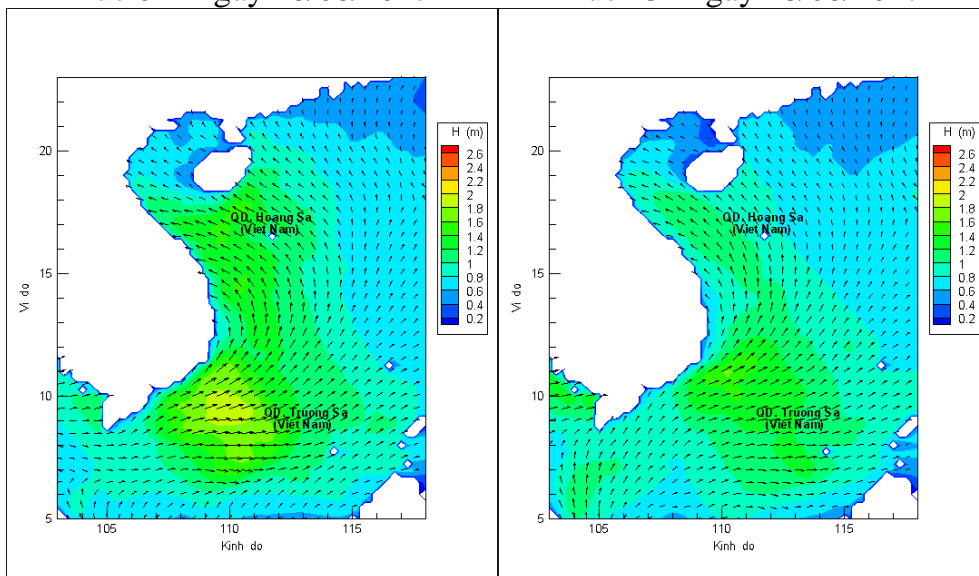
Lúc 13h ngày 17/08/2017

Lúc 19h ngày 17/08/2017



Lúc 01h ngày 18/08/2017

Lúc 13h ngày 18/08/2017



Lúc 01h ngày 19/08/2017

Lúc 13h ngày 19/08/2017