

**BẢN TIN DỰ BÁO MỨC NƯỚC VÀ SÓNG BIỂN**

(Lúc 13 giờ – 06Z ngày 16/08/2017)

Tỉnh/ TP	Huyện	Mức nước tổng cộng dự báo trong 48 giờ (cm)								
		16/08		17/08				18/08		
		13h	19h	1h	7h	13h	19h	1h	7h	13h
Quảng Ninh	Đầm Hà	84	-49	-41	22	120	-42	-88	13	159
	Cửa Ông	65	-30	-49	38	107	-31	-90	13	152
TP. Hải Phòng	Hòn Dấu	47	-14	-56	38	91	-19	-84	17	140
	Bạch Long Vĩ	48	-28	-40	47	89	-36	-75	30	136
Thái Bình	Thái Thụy	42	-10	-57	41	87	-18	-81	18	136
Nam Định	Hải Hậu	27	-1	-56	50	73	-12	-79	23	124
Ninh Bình	Kim Sơn	24	3	-57	51	71	-9	-77	20	122
Thanh Hóa	Quảng Xương	21	6	-58	49	68	-6	-74	18	117
Nghệ An	Diễn Châu	17	10	-56	49	63	-4	-63	15	106
	Hòn Ngư	16	10	-55	48	59	-3	-65	17	102
Hà Tĩnh	Thạch Hà	10	14	-53	46	47	6	-66	19	87
Quảng Bình	Quảng Trạch	-4	19	-45	46	20	21	-55	32	48
	Quảng Ninh	-10	21	-38	45	7	20	-45	35	28
Quảng Trị	Gio Linh	-14	20	-27	45	-2	19	-31	39	14
	Cồn Cỏ	-15	18	-26	48	-4	15	-32	44	13
Thừa Thiên Huế	Hương Trà	-19	18	-12	39	-12	16	-15	41	-2
	Phú Lộc	-24	14	1	33	-22	15	0	45	-17
TP. Đà Nẵng	Sơn Trà	-21	13	9	30	-27	15	7	47	-31
	Hoàng Sa	-24	0	32	31	-37	-4	28	54	-46
Quảng Nam	Tam Kỳ	-24	11	20	28	-38	11	21	46	-44
	Cù Lao Chàm	-23	12	17	30	-34	11	17	45	-40
Quảng Ngãi	TP. Quảng Ngãi	-30	8	27	30	-45	4	24	51	-53
	Lý Sơn	-27	7	28	30	-41	4	25	51	-50
Bình Định	Phú Mỹ	-29	7	32	31	-45	2	28	54	-56
	Quy Nhơn	-31	6	31	29	-46	1	27	53	-57
Phú Yên	Tp. Tuy Hòa	-32	3	30	29	-49	-4	25	52	-58
Khánh Hòa	TP. Nha Trang	-30	5	32	37	-44	0	28	58	-52
	Trường Sa	-35	3	29	37	-47	-7	26	56	-52
Ninh Thuận	TP. PR-Tháp Chàm	-35	6	24	39	-53	-4	19	59	-59
Bình Thuận	TP. Phan Thiết	-73	20	3	62	-73	-5	17	62	-55
	Phú Quý	-43	7	24	44	-54	-5	23	60	-57
Bà Rịa Vũng Tàu	Vũng Tàu	-79	-3	22	53	-41	-68	64	27	13
	Côn Đảo	-69	-20	20	61	-28	-76	54	41	21
TPHCM	Cần Giờ	-79	-4	24	52	-40	-66	64	22	21
Tiền Giang	Gò Công Tây	-84	-2	21	55	-42	-66	61	24	19
Bến Tre	Ba Tri	-87	-7	19	55	-39	-72	62	25	19
Trà Vinh	Duyên Hải	-83	-17	22	54	-30	-83	68	26	26
Sóc Trăng	Tân Phú	-65	-34	23	42	-16	-95	66	19	42
Bạc Liêu	TP. Bạc Liêu	-32	-61	30	26	12	-114	56	17	59
Cà Mau	Năm Căn	-8	-69	18	29	24	-100	28	29	59
	Trần Văn Thời	-4	-16	-22	46	4	-22	-8	32	35
Kiên Giang	Rạch Giá	6	20	-39	59	9	11	-12	20	33
	Phú Quốc	22	-6	-21	3	17	3	-13	-5	33

Vùng Biển	Độ cao sóng biển dự báo trong 48 giờ		
	Độ cao sóng lớn nhất (m)	Hướng thịnh hành	Ghi chú
Bắc vịnh Bắc Bộ	1,1 - 1,8	Nam	Cảnh báo
Nam vịnh Bắc Bộ	0,9 - 1,8	Đông Nam	
Quảng Trị đến Quảng Ngãi	0,9 - 1,4	Đông Nam	
Bình Định đến Ninh Thuận	1,1 - 2,1	Nam	Cảnh báo
Bình Thuận đến Cà Mau	0,5 - 2,3	Tây Nam	Cảnh báo
Cà Mau đến Kiên Giang	1,2 - 2,1	Tây	Cảnh báo
Quần đảo Hoàng Sa	1,1 - 1,3	Nam, Đông Nam	
Quần đảo Trường Sa	1,1 - 1,9	Tây	
Bắc Biển Đông	1,1 - 1,4	Nam	
Giữa Biển Đông	1,0 - 1,8	Tây Nam	
Nam Biển Đông	0,5 - 2,1	Tây	Cảnh báo

**Tin phát lúc: 13 giờ 00s**

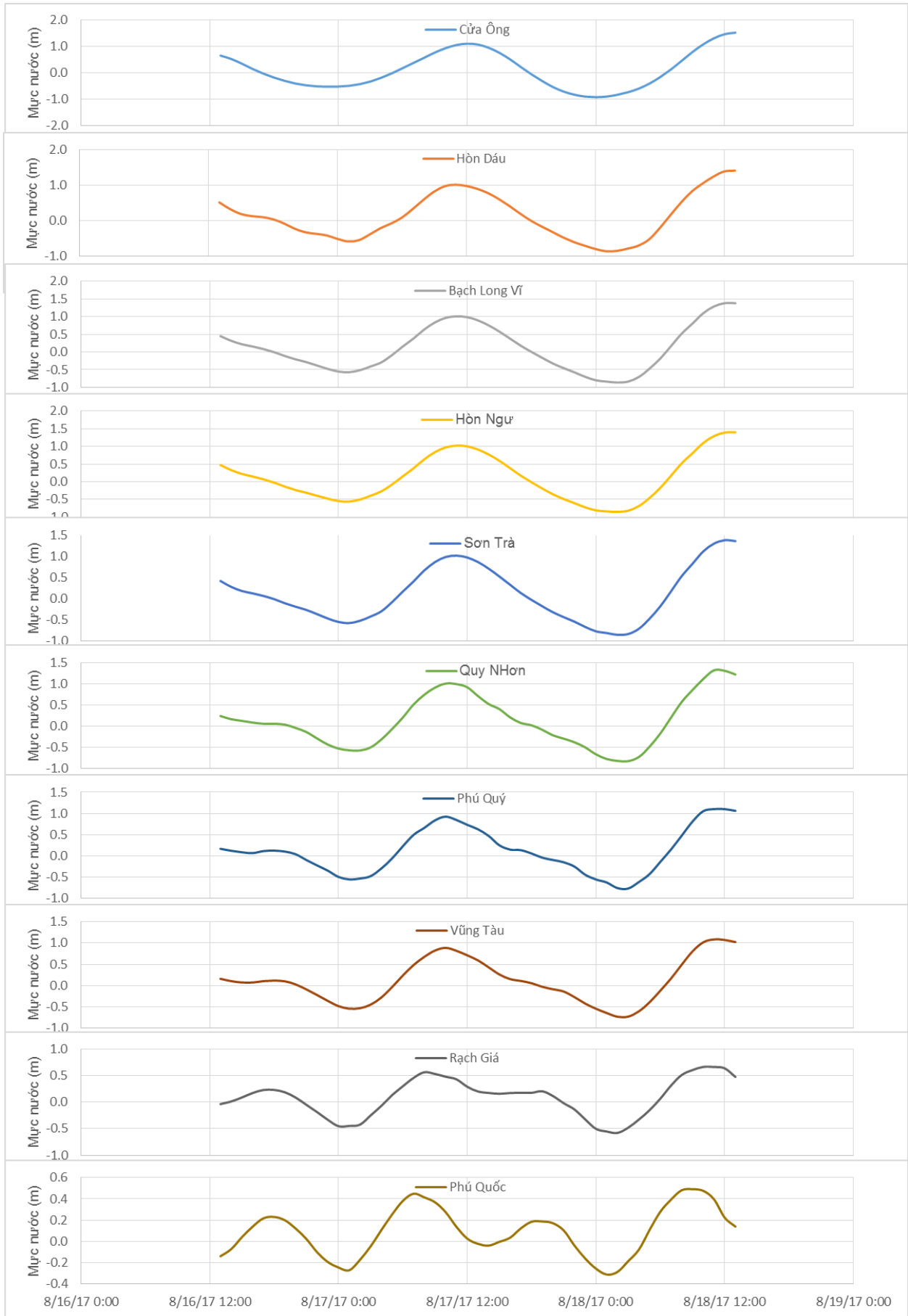
Thời điểm phát tin dự báo tiếp theo: 13 giờ 00 ngày 17/08/2017

Người xây dựng bản tin: Dương Ngọc Tiến, Nguyễn Thị Phương

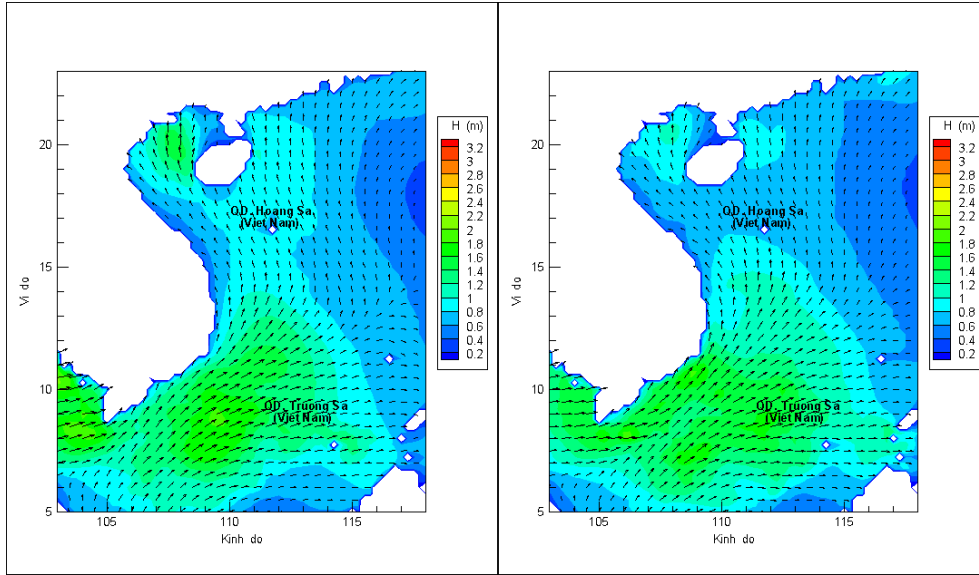
Người soát bản tin : Lê Quốc Huy

## Biến trình mực nước tổng cộng tại 10 trạm Hải văn

(Cửa Ông, Hòn Dấu, Bạch Long Vĩ, Hòn Ngur, Sơn Trà, Quy Nhơn, Phú Quý, Vũng Tàu, Rạch Giá, Phú Quốc)

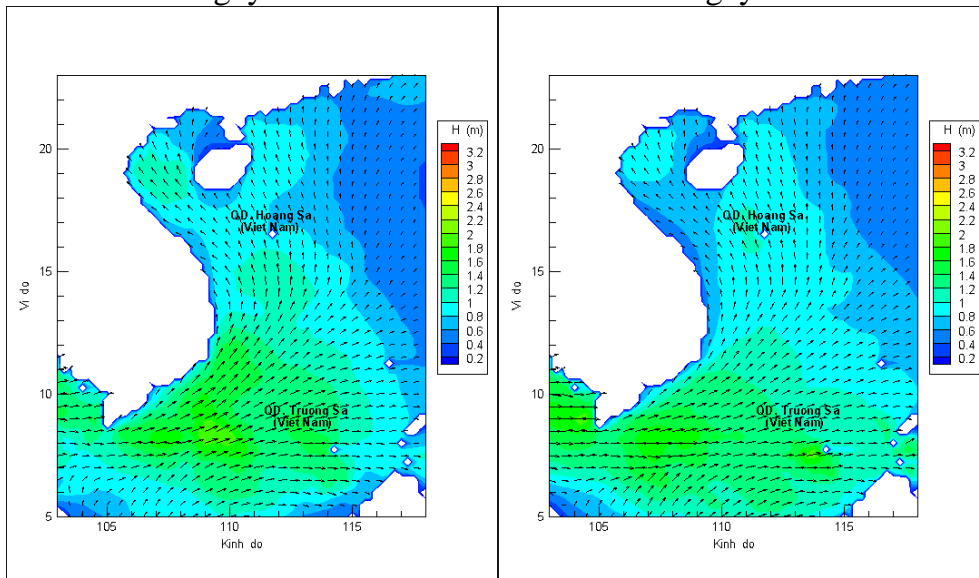


# Phân bố độ cao sóng ven bờ và ngoài khơi biển Việt Nam



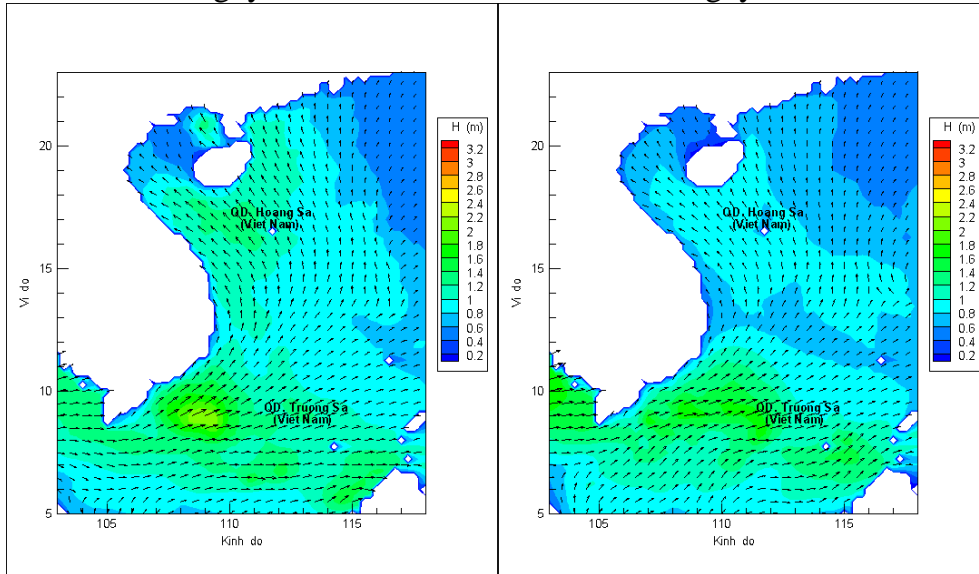
Lúc 13h ngày 16/08/2017

Lúc 19h ngày 16/08/2017



Lúc 01h ngày 17/08/2017

Lúc 13h ngày 17/08/2017



Lúc 01h ngày 18/08/2017

Lúc 13h ngày 18/08/2017