

BẢN TIN DỰ BÁO MỨC NƯỚC VÀ SÓNG BIỂN

(Lúc 13 giờ – 06Z ngày 15/08/2017)

Tỉnh/ TP	Huyện	Mức nước tổng cộng dự báo trong 48 giờ (cm)								
		15/08		16/08				17/08		
		13h	19h	1h	7h	13h	19h	1h	7h	13h
Quảng Ninh	Đầm Hà	37	-38	-7	23	78	-52	-43	29	133
	Cửa Ông	25	-23	-16	36	67	-43	-56	40	117
TP. Hải Phòng	Hòn Dấu	9	-11	-26	46	48	-24	-63	45	102
	Bạch Long Vĩ	10	-13	-12	49	46	-36	-45	51	99
Thái Bình	Thái Thụy	4	-7	-30	50	44	-22	-64	47	97
Nam Định	Hải Hậu	-7	3	-35	60	34	-14	-62	54	81
Ninh Bình	Kim Sơn	-9	7	-38	61	33	-10	-62	57	79
Thanh Hóa	Quảng Xương	-10	11	-37	60	29	-8	-64	56	75
Nghệ An	Diễn Châu	-12	10	-33	58	24	2	-61	49	67
	Hòn Ngư	-11	11	-33	58	22	2	-58	53	64
Hà Tĩnh	Thạch Hà	-11	14	-32	55	17	4	-55	54	53
Quảng Bình	Quảng Trạch	-15	16	-28	45	2	14	-46	53	25
	Quảng Ninh	-14	16	-19	40	-5	17	-39	53	12
Quảng Trị	Gio Linh	-12	14	-10	36	-9	18	-26	51	3
	Cồn Cỏ	-13	13	-9	38	-11	15	-25	54	1
Thừa Thiên Huế	Hương Trà	-11	8	-2	29	-13	17	-10	45	-9
	Phú Lộc	-11	3	5	22	-19	16	4	39	-18
TP. Đà Nẵng	Sơn Trà	-6	2	13	16	-21	15	12	34	-25
	Hoàng Sa	-6	-2	33	11	-21	0	34	35	-36
Quảng Nam	Tam Kỳ	-7	3	24	11	-24	6	23	32	-32
	Cù Lao Chàm	-6	3	21	13	-22	8	20	33	-30
Quảng Ngãi	TP. Quảng Ngãi	-9	4	27	9	-28	4	27	34	-41
	Lý Sơn	-7	2	29	10	-25	4	29	33	-39
Bình Định	Phú Mỹ	-8	2	33	9	-29	4	31	33	-46
	Quy Nhơn	-9	1	32	5	-28	2	32	33	-46
Phú Yên	Tp. Tuy Hòa	-12	-1	29	5	-31	-1	30	31	-50
Khánh Hòa	TP. Nha Trang	-9	1	33	14	-28	5	32	40	-44
	Trường Sa	-15	2	28	16	-34	2	29	39	-48
Ninh Thuận	TP. PR-Tháp Chàm	-12	2	25	17	-38	3	21	41	-51
Bình Thuận	TP. Phan Thiết	-56	37	-6	53	-66	21	6	65	-72
	Phú Quý	-22	8	23	25	-41	5	23	46	-54
Bà Rịa Vũng Tàu	Vũng Tàu	-107	55	-30	76	-75	-11	18	57	-43
	Côn Đảo	-90	36	-23	80	-77	-24	18	57	-29
TPHCM	Cần Giờ	-114	57	-39	79	-76	-19	16	53	-38
Tiền Giang	Gò Công Tây	-121	60	-46	83	-82	-16	11	56	-42
Bến Tre	Ba Tri	-123	58	-46	83	-83	-13	13	54	-44
Trà Vinh	Duyên Hải	-118	52	-39	86	-84	-20	20	52	-37
Sóc Trăng	Tân Phú	-101	40	-34	79	-71	-36	22	38	-21
Bạc Liêu	TP. Bạc Liêu	-67	10	-16	59	-40	-58	29	28	14
Cà Mau	Năm Căn	-32	-17	-7	49	-19	-66	20	29	26
	Trần Văn Thời	-16	10	-34	53	-21	-17	-23	40	8
Kiên Giang	Rạch Giá	-6	37	-44	50	-3	19	-23	33	6
	Phú Quốc	16	1	-22	10	10	-13	-20	-5	20

Vùng Biển	Độ cao sóng biển dự báo trong 48 giờ		
	Độ cao sóng lớn nhất (m)	Hướng thịnh hành	Ghi chú
Bắc vịnh Bắc Bộ	1,0 - 2,1	Nam	Cảnh báo
Nam vịnh Bắc Bộ	1,0 - 1,9	Đông Nam	
Quảng Trị đến Quảng Ngãi	1,0 - 1,4	Đông Nam	
Bình Định đến Ninh Thuận	1,1 - 1,5	Nam	
Bình Thuận đến Cà Mau	0,5 - 2,5	Tây Nam	Cảnh báo
Cà Mau đến Kiên Giang	1,2 - 2,2	Tây	Cảnh báo
Quần đảo Hoàng Sa	1,1 - 1,2	Nam	
Quần đảo Trường Sa	1,1 - 2,4	Tây	Cảnh báo
Bắc Biển Đông	0,9 - 1,4	Nam, Tây Nam	
Giữa Biển Đông	0,9 - 1,5	Tây Nam	
Nam Biển Đông	0,5 - 2,7	Tây	Cảnh báo

Tin phát lúc: 13 giờ 00s

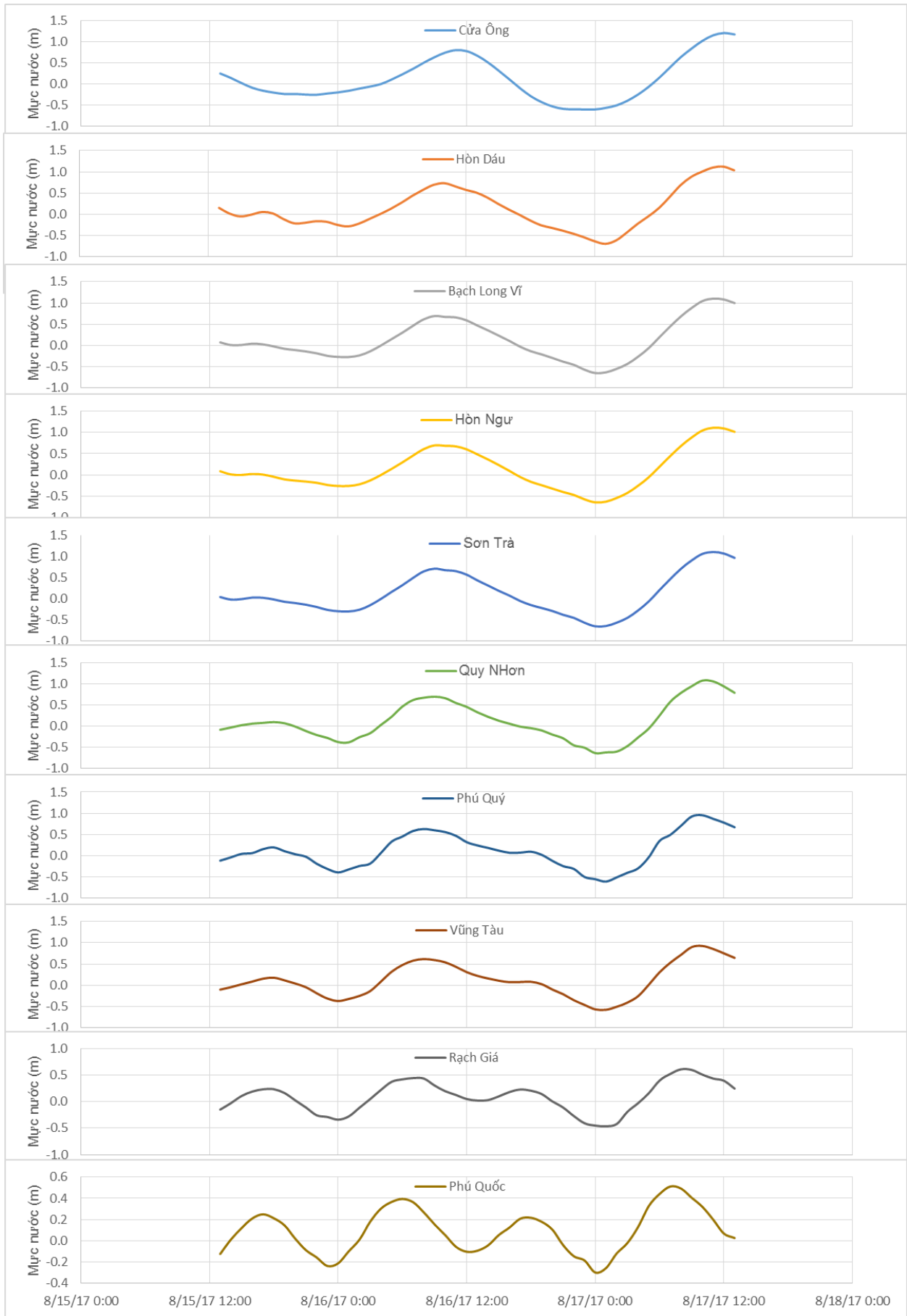
Thời điểm phát tin dự báo tiếp theo: 13 giờ 00 ngày 16/08/2017

Người xây dựng bản tin: Dương Ngọc Tiến, Nguyễn Thị Phương

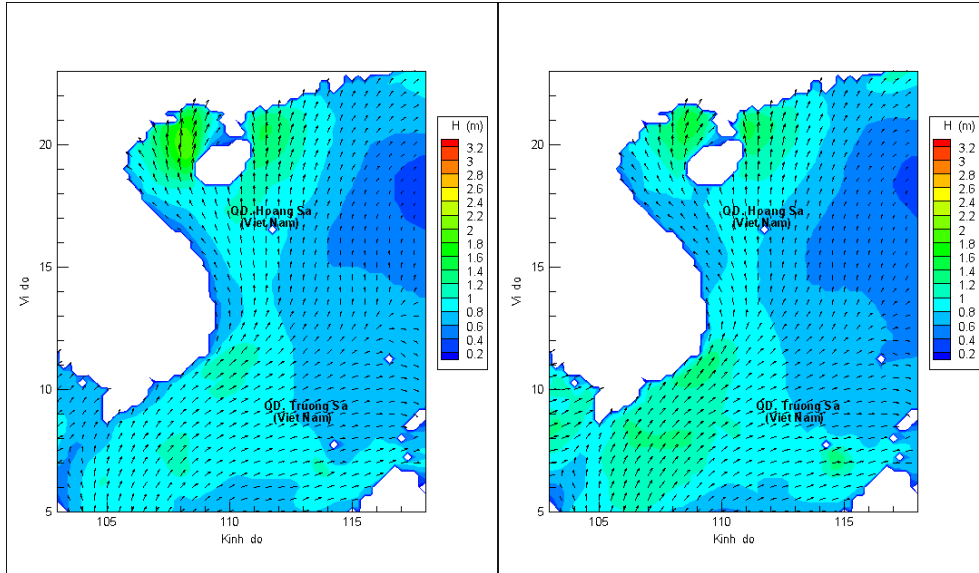
Người soát bản tin : Nguyễn Thị Thanh

Biến trình mực nước tổng cộng tại 10 trạm Hải văn

(Cửa Ông, Hòn Dấu, Bạch Long Vĩ, Hòn Ngư, Sơn Trà, Quy Nhơn, Phú Quý, Vũng Tàu, Rạch Giá, Phú Quốc)

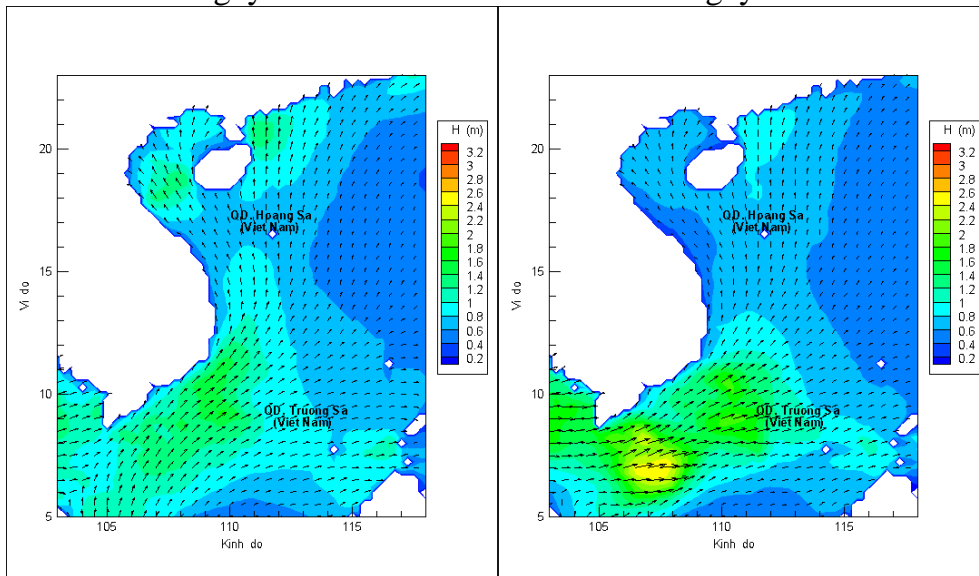


Phân bố độ cao sóng ven bờ và ngoài khơi biển Việt Nam



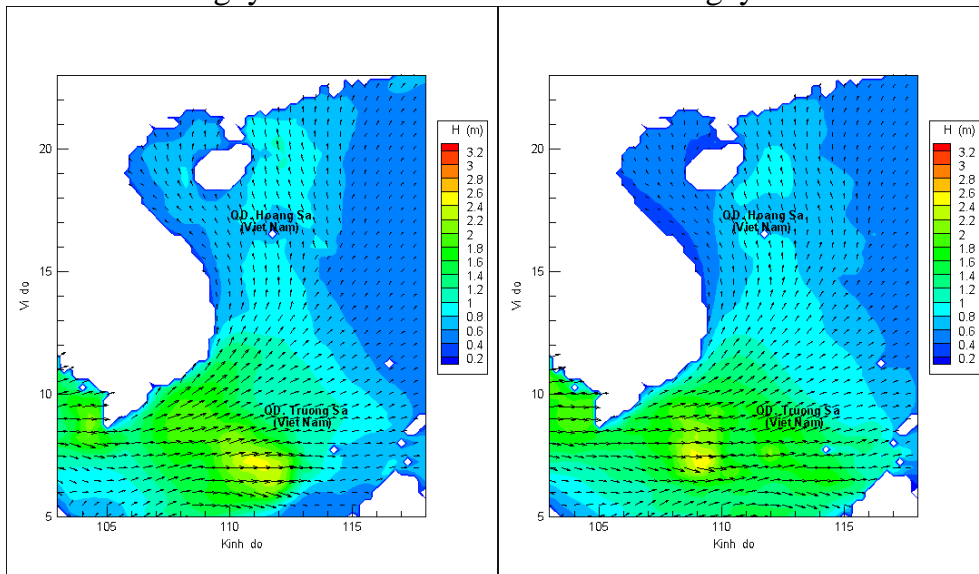
Lúc 13h ngày 15/08/2017

Lúc 19h ngày 15/08/2017



Lúc 01h ngày 16/08/2017

Lúc 13h ngày 16/08/2017



Lúc 01h ngày 17/08/2017

Lúc 13h ngày 17/08/2017