

BẢN TIN DỰ BÁO MỨC NƯỚC VÀ SÓNG BIỂN

(Lúc 13 giờ – 06Z ngày 13/08/2017)

Tỉnh/ TP	Huyện	Mức nước tổng cộng dự báo trong 48 giờ (cm)								
		13/08		14/08				15/08		
		13h	19h	1h	7h	13h	19h	1h	7h	13h
Quảng Ninh	Đầm Hà	-31	43	36	3	-7	-7	23	36	45
	Cửa Ông	-35	47	31	11	-12	0	11	41	34
TP. Hải Phòng	Hòn Dấu	-36	45	26	15	-20	12	5	49	22
	Bạch Long Vĩ	-31	50	26	13	-21	9	11	48	20
Thái Bình	Thái Thụy	-36	44	22	19	-22	14	0	53	18
Nam Định	Hải Hậu	-36	43	19	23	-28	17	-4	58	8
Ninh Bình	Kim Sơn	-36	42	16	26	-27	18	-8	60	5
Thanh Hóa	Quảng Xương	-37	42	13	28	-29	19	-13	58	3
Nghệ An	Diễn Châu	-33	40	13	25	-26	18	-13	55	4
	Hòn Ngư	-31	36	13	25	-26	17	-13	55	4
Hà Tĩnh	Thạch Hà	-26	30	16	21	-24	15	-11	50	4
Quảng Bình	Quảng Trạch	-12	13	18	12	-15	8	-6	38	-1
	Quảng Ninh	-4	5	18	7	-9	5	-1	31	-1
Quảng Trị	Gio Linh	5	-1	19	3	-2	3	3	26	1
	Cồn Cỏ	7	0	20	2	-2	3	5	26	0
Thừa Thiên Huế	Hương Trà	12	-10	19	1	6	-2	8	19	2
	Phú Lộc	17	-19	18	-4	11	-5	14	12	0
TP. Đà Nẵng	Sơn Trà	26	-22	18	-9	15	-8	17	6	3
	Hoàng Sa	30	-18	21	-12	18	-9	30	-2	-1
Quảng Nam	Tam Kỳ	29	-23	21	-11	18	-9	23	1	2
	Cù Lao Chàm	28	-22	21	-9	17	-9	21	3	2
Quảng Ngãi	TP. Quảng Ngãi	33	-23	21	-15	16	-10	26	-4	-1
	Lý Sơn	32	-22	22	-14	18	-10	27	-3	0
Bình Định	Phú Mỹ	35	-18	23	-18	17	-9	29	-9	-5
	Quy Nhơn	34	-19	22	-22	17	-8	29	-11	-6
Phú Yên	Tp. Tuy Hòa	30	-20	18	-22	13	-11	25	-13	-11
Khánh Hòa	TP. Nha Trang	35	-18	21	-13	16	-7	27	-4	-7
	Trường Sa	31	-19	16	-11	11	-7	20	-1	-14
Ninh Thuận	TP. PR-Tháp Chàm	36	-24	17	-17	10	-13	19	-3	-15
Bình Thuận	TP. Phan Thiết	15	0	-11	22	-23	21	-22	38	-60
	Phú Quý	29	-19	14	-6	5	-5	15	7	-23
Bà Rịa Vũng Tàu	Vũng Tàu	-61	79	-93	97	-94	77	-75	97	-102
	Côn Đảo	-60	70	-85	93	-85	65	-65	87	-92
TPHCM	Cần Giờ	-70	89	-103	104	-102	86	-84	105	-108
Tiền Giang	Gò Công Tây	-75	94	-109	110	-110	91	-90	111	-114
Bến Tre	Ba Tri	-82	95	-112	115	-117	92	-92	112	-117
Trà Vinh	Duyên Hải	-87	97	-114	117	-115	92	-90	109	-112
Sóc Trăng	Tân Phú	-87	98	-115	115	-110	88	-87	99	-99
Bạc Liêu	TP. Bạc Liêu	-77	89	-106	100	-85	65	-69	79	-72
Cà Mau	Năm Căn	-43	55	-73	68	-54	29	-43	54	-40
	Trần Văn Thời	-10	25	-39	45	-31	16	-36	54	-30
Kiên Giang	Rạch Giá	-5	33	-36	45	-21	33	-36	41	-19
	Phú Quốc	6	2	-8	9	2	-5	-14	8	0

Vùng Biển	Độ cao sóng biển dự báo trong 48 giờ		
	Độ cao sóng lớn nhất (m)	Hướng thịnh hành	Ghi chú
Bắc vịnh Bắc Bộ	0.9 - 2.3	Nam, Tây Nam	Cảnh báo
Nam vịnh Bắc Bộ	0.9 - 2.0	Nam, Đông Nam	Cảnh báo
Quảng Trị đến Quảng Ngãi	0.9 - 1.4	Nam, Đông Nam	
Bình Định đến Ninh Thuận	1.1 - 1.8	Nam, Tây Nam	
Bình Thuận đến Cà Mau	0.5 - 2.4	Tây Nam, Tây	Cảnh báo
Cà Mau đến Kiên Giang	1.3 - 2.6	Tây, Tây Nam	Cảnh báo
Quần đảo Hoàng Sa	1.2 - 1.3	Nam	
Quần đảo Trường Sa	1.1 - 2.0	Tây Nam, Tây	Cảnh báo
Bắc Biển Đông	1.1 - 1.5	Nam, Tây Nam	
Giữa Biển Đông	1.0 - 1.4	Nam, Tây Nam	
Nam Biển Đông	0.5 - 2.2	Tây, Tây Nam	Cảnh báo

Tin phát lúc: 13 giờ 00s

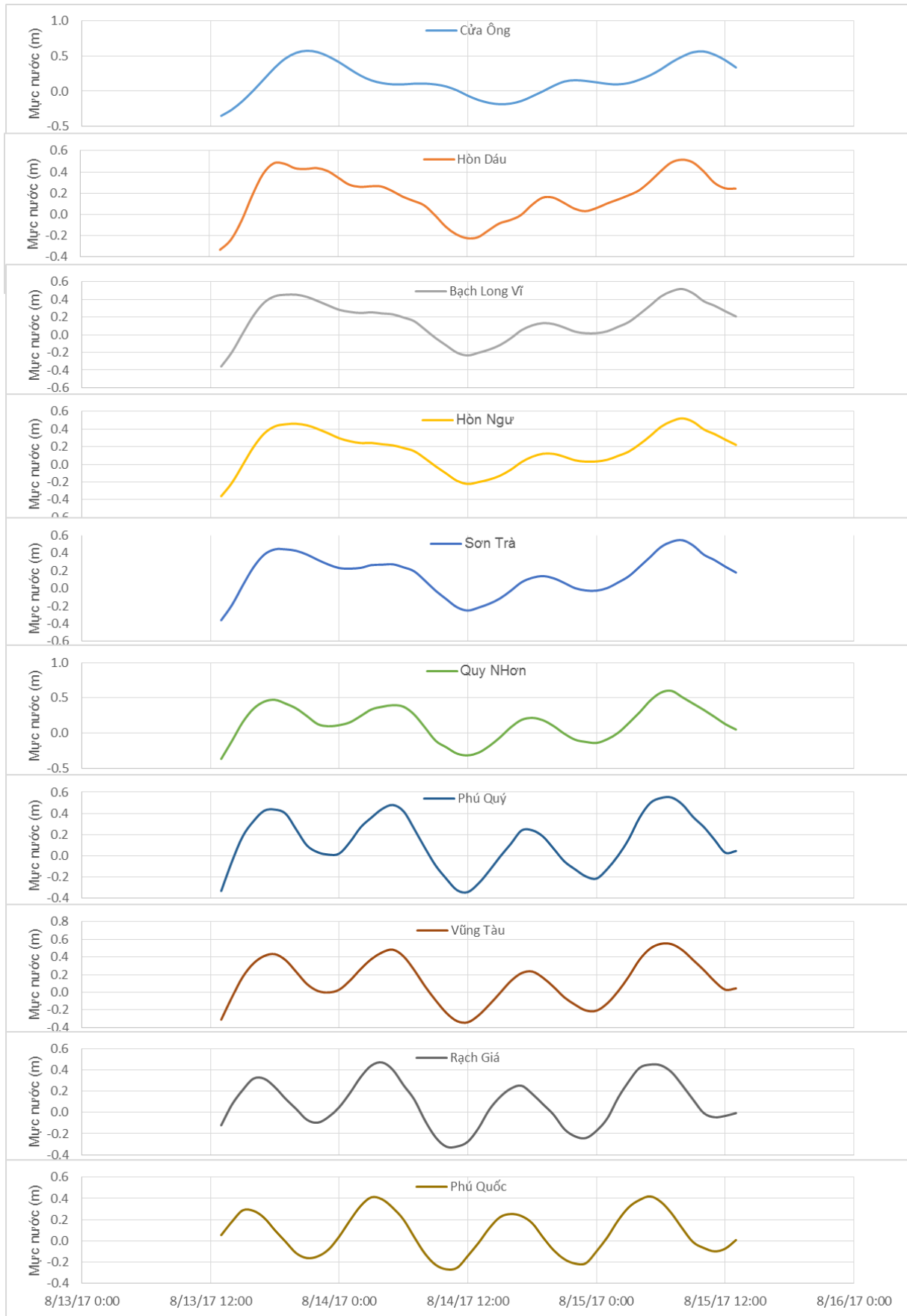
Thời điểm phát tin dự báo tiếp theo: 13 giờ 00 ngày 14/08/2017

Người xây dựng bản tin: Khương Văn Hải, Đặng Linh Chi

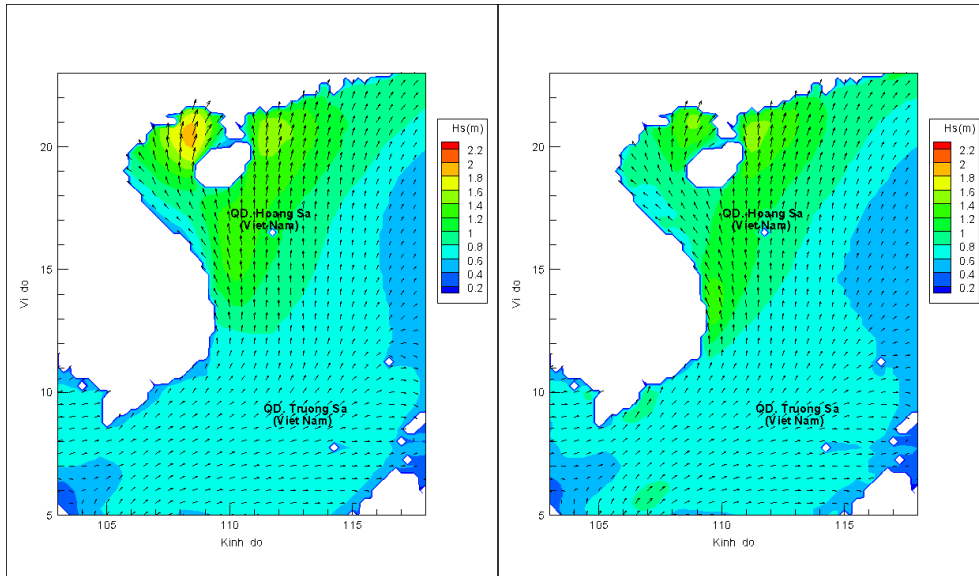
Người soát bản tin : Nguyễn Thị Thanh

Biến trình mực nước tổng cộng tại 10 trạm Hải văn

(Cửa Ông, Hòn Dấu, Bạch Long Vĩ, Hòn Ngur, Sơn Trà, Quy Nhơn, Phú Quý, Vũng Tàu, Rạch Giá, Phú Quốc)

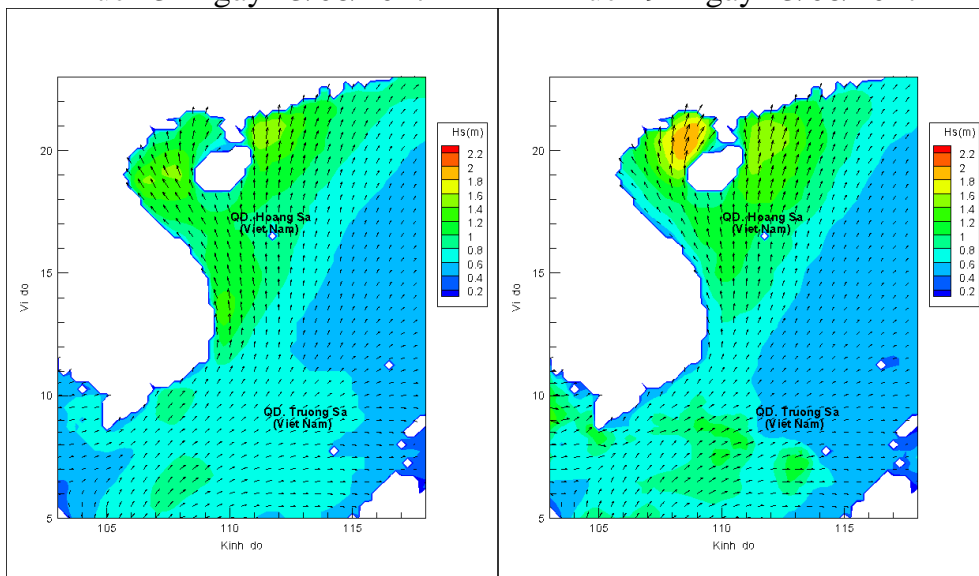


Phân bố độ cao sóng ven bờ và ngoài khơi biển Việt Nam



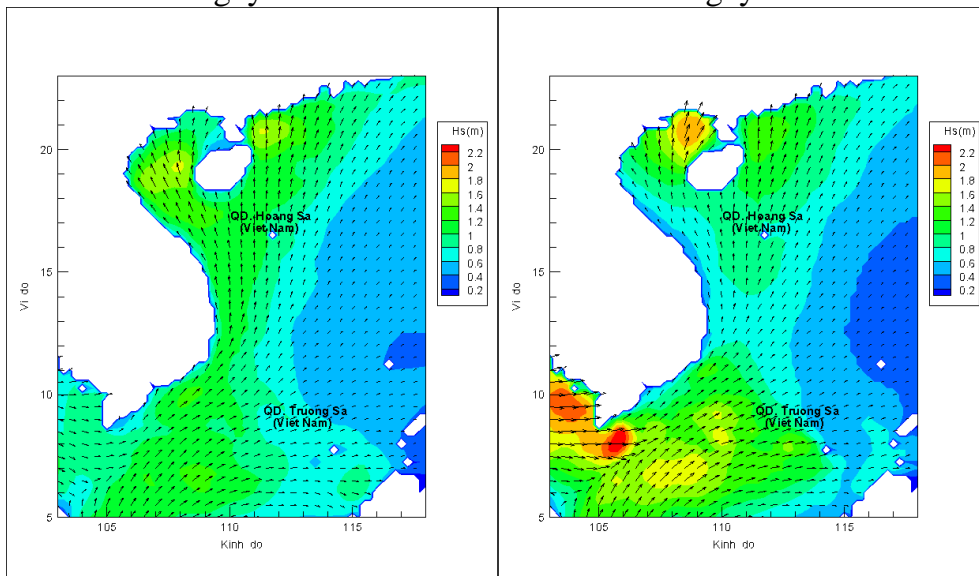
Lúc 13h ngày 13/08/2017

Lúc 19h ngày 13/08/2017



Lúc 01h ngày 14/08/2017

Lúc 13h ngày 14/08/2017



Lúc 01h ngày 15/08/2017

Lúc 13h ngày 15/08/2017