

**BẢN TIN DỰ BÁO MỨC NƯỚC VÀ SÓNG BIỂN**

(Lúc 13 giờ – 06Z ngày 12/08/2017)

Tỉnh/ TP	Huyện	Mức nước tổng cộng dự báo trong 48 giờ (cm)								
		12/08		13/08				14/08		
		13h	19h	1h	7h	13h	19h	1h	7h	13h
Quảng Ninh	Đầm Hà	-38	93	34	-25	-33	37	33	10	5
	Cửa Ông	-33	88	36	-21	-30	39	25	14	-1
TP. Hải Phòng	Hòn Dấu	-28	78	36	-22	-32	39	22	19	-9
	Bạch Long Vĩ	-22	84	27	-20	-31	41	21	20	-10
Thái Bình	Thái Thụy	-26	74	35	-17	-31	37	18	23	-11
Nam Định	Hải Hậu	-22	65	35	-14	-32	35	15	28	-19
Ninh Bình	Kim Sơn	-22	64	33	-11	-31	35	12	30	-20
Thanh Hóa	Quảng Xương	-23	60	32	-8	-33	34	9	32	-20
Nghệ An	Diễn Châu	-20	51	32	-6	-28	28	8	32	-17
	Hòn Ngư	-17	48	32	-7	-27	27	9	31	-18
Hà Tĩnh	Thạch Hà	-12	39	34	-10	-22	23	11	26	-15
Quảng Bình	Quảng Trạch	0	16	36	-18	-8	8	17	16	-8
	Quảng Ninh	8	4	33	-17	0	1	17	10	-1
Quảng Trị	Gio Linh	17	-6	30	-14	9	-4	17	6	4
	Cồn Cỏ	20	-5	30	-17	10	-4	18	6	4
Thừa Thiên Huế	Hương Trà	23	-17	27	-12	18	-13	16	4	9
	Phú Lộc	27	-27	25	-11	24	-20	14	1	12
TP. Đà Nẵng	Sơn Trà	34	-33	22	-10	27	-23	16	-7	17
	Hoàng Sa	39	-27	13	-9	32	-19	22	-9	18
Quảng Nam	Tam Kỳ	38	-35	19	-9	31	-22	21	-10	20
	Cù Lao Chàm	37	-34	20	-9	30	-22	20	-7	19
Quảng Ngãi	TP. Quảng Ngãi	43	-35	18	-14	34	-24	20	-13	18
	Lý Sơn	42	-33	18	-11	34	-23	22	-11	19
Bình Định	Phú Mỹ	46	-31	15	-14	37	-19	21	-17	17
	Quy Nhơn	45	-31	14	-18	36	-20	22	-19	17
Phú Yên	Tp. Tuy Hòa	42	-33	10	-18	32	-21	18	-22	11
Khánh Hòa	TP. Nha Trang	47	-31	15	-11	37	-20	21	-13	14
	Trường Sa	45	-34	11	-10	32	-21	15	-9	10
Ninh Thuận	TP. PR-Tháp Chàm	51	-40	13	-16	34	-28	15	-15	10
Bình Thuận	TP. Phan Thiết	50	-35	-2	6	14	-5	-18	21	-29
	Phú Quý	47	-37	12	-8	29	-21	12	-5	4
Bà Rịa Vũng Tàu	Vũng Tàu	-16	47	-92	86	-60	73	-95	96	-99
	Côn Đảo	-21	46	-93	85	-60	69	-87	92	-87
TPHCM	Cần Giờ	-25	57	-102	95	-69	82	-105	101	-106
Tiền Giang	Gò Công Tây	-29	61	-107	100	-75	87	-111	107	-113
Bến Tre	Ba Tri	-36	63	-113	104	-81	92	-115	112	-117
Trà Vinh	Duyên Hải	-42	69	-120	109	-86	96	-116	115	-116
Sóc Trăng	Tân Phú	-49	77	-127	112	-87	98	-117	111	-107
Bạc Liêu	TP. Bạc Liêu	-54	86	-132	105	-78	91	-109	96	-83
Cà Mau	Năm Căn	-28	60	-100	70	-46	57	-76	64	-48
	Trần Văn Thời	6	17	-39	31	-22	28	-37	43	-24
Kiên Giang	Rạch Giá	13	24	-24	23	-18	36	-37	39	-25
	Phú Quốc	7	2	-4	1	-5	3	-4	7	3

Vùng Biển	Độ cao sóng biển dự báo trong 48 giờ		
	Độ cao sóng lớn nhất (m)	Hướng thịnh hành	Ghi chú
Bắc vịnh Bắc Bộ	1.0 - 2.3	Nam, Tây Nam	Cảnh báo
Nam vịnh Bắc Bộ	0.9 - 1.9	Nam, Đông Nam	
Quảng Trị đến Quảng Ngãi	0.9 - 1.5	Nam, Đông Nam	
Bình Định đến Ninh Thuận	1.1 - 1.7	Nam, Tây Nam	
Bình Thuận đến Cà Mau	0.5 - 2.6	Tây Nam	Cảnh báo
Cà Mau đến Kiên Giang	1.1 - 2.2	Tây, Tây Nam	Cảnh báo
Quần đảo Hoàng Sa	1.2 - 1.4	Nam	
Quần đảo Trường Sa	1.1 - 1.8	Nam, Tây Nam, Tây	
Bắc Biển Đông	1.1 - 1.6	Nam, Tây Nam	
Giữa Biển Đông	1.0 - 1.4	Nam, Tây Nam	
Nam Biển Đông	0.5 - 2.0	Tây, Tây Nam	Cảnh báo

**Tin phát lúc: 13 giờ 00s**

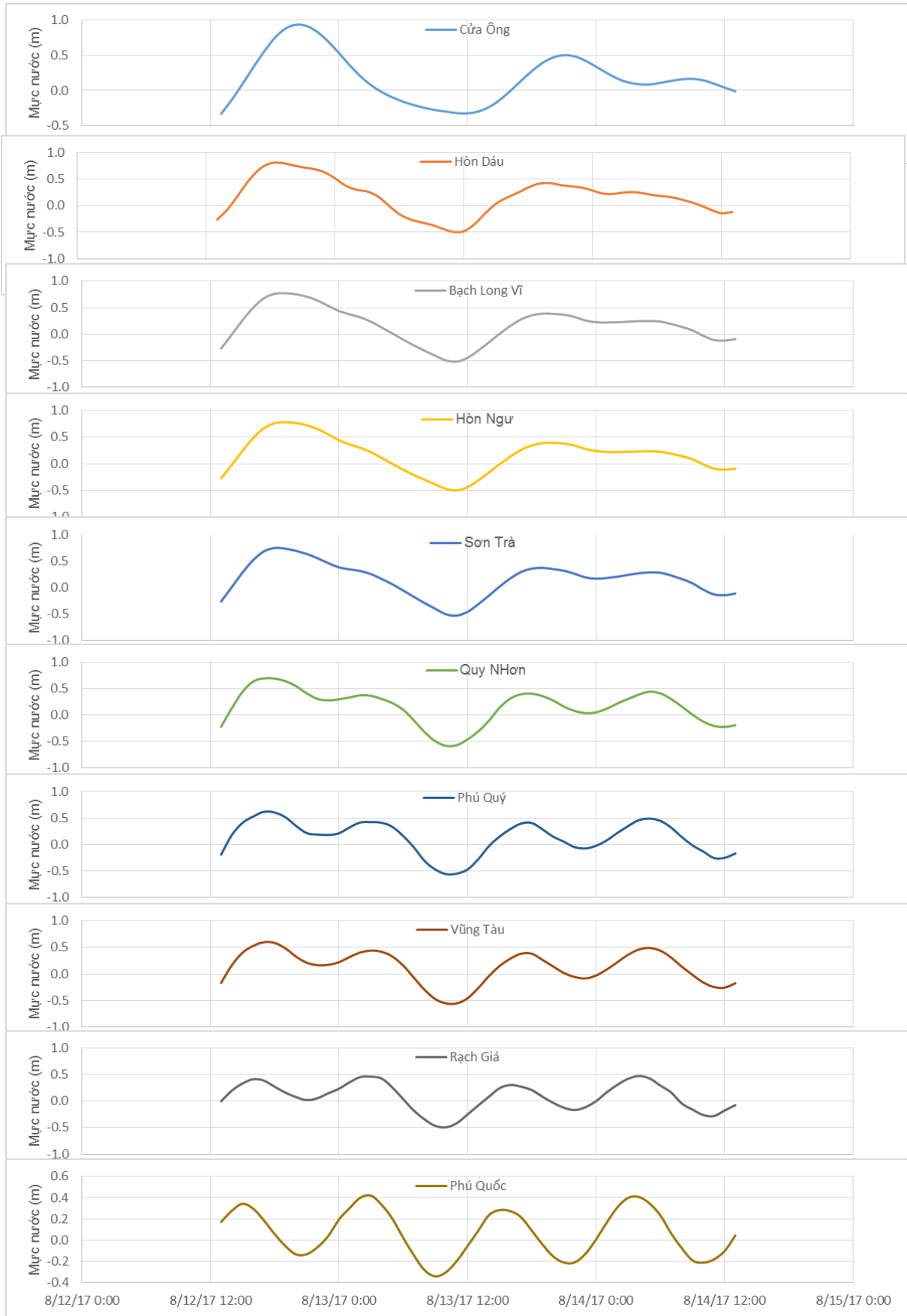
Thời điểm phát tin dự báo tiếp theo: 13 giờ 00 ngày 13/08/2017

Người xây dựng bản tin: Phạm Văn Tiên, Nguyễn Hồng Hạnh, Lê Đức Quyền

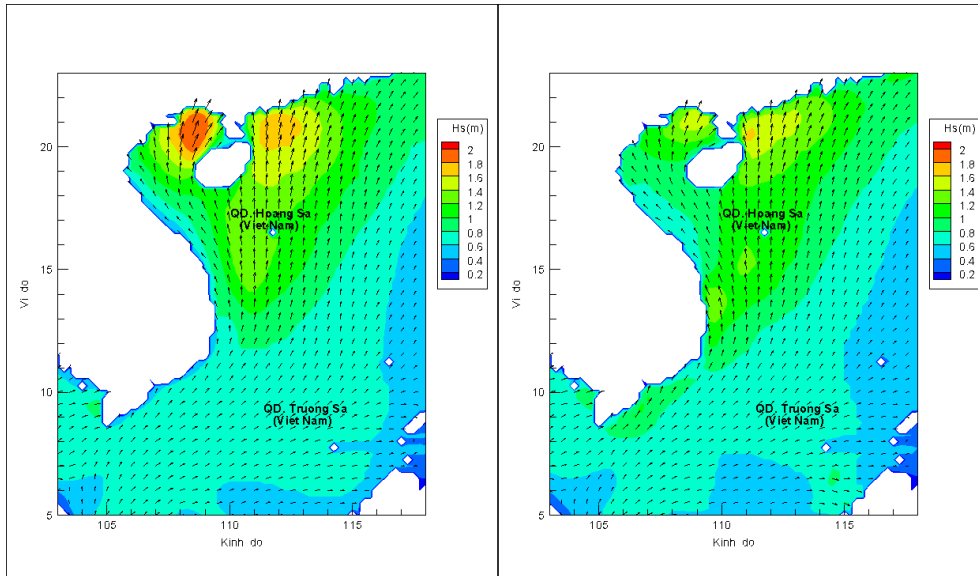
Người soát bản tin : Lê Quốc Huy

# Biến trình mực nước tổng cộng tại 10 trạm Hải văn

(Cửa Ông, Hòn Dấu, Bạch Long Vĩ, Hòn Ngur, Sơn Trà, Quy Nhơn, Phú Quý, Vũng Tàu, Rạch Giá, Phú Quốc)

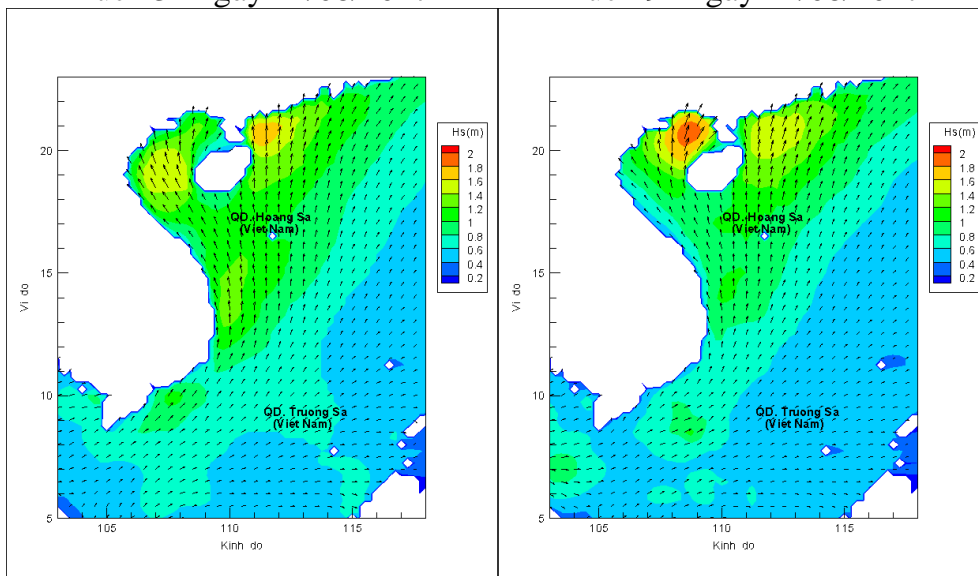


# Phân bố độ cao sóng ven bờ và ngoài khơi biển Việt Nam



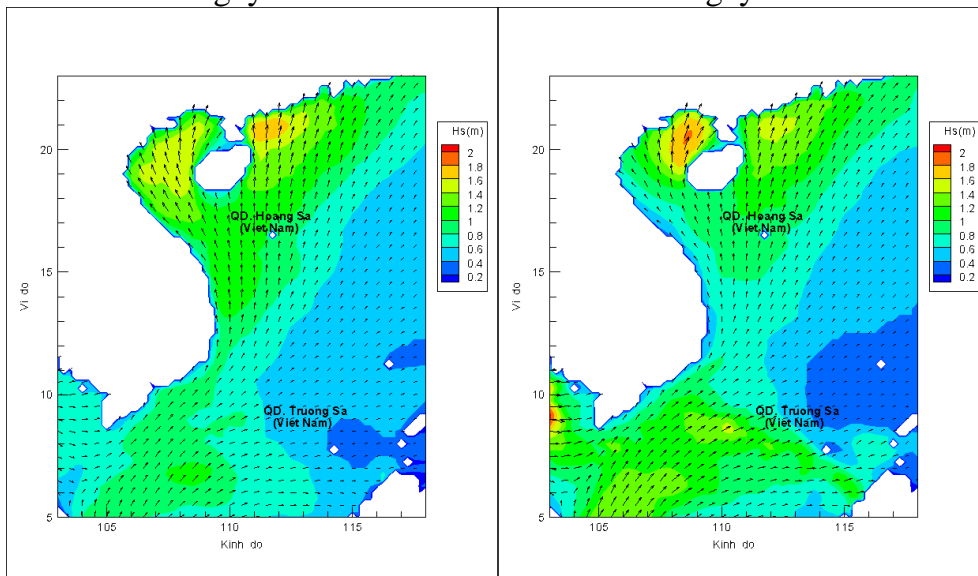
Lúc 13h ngày 12/08/2017

Lúc 19h ngày 12/08/2017



Lúc 01h ngày 13/08/2017

Lúc 13h ngày 13/08/2017



Lúc 01h ngày 14/08/2017

Lúc 13h ngày 14/08/2017