

BẢN TIN DỰ BÁO MỨC NƯỚC VÀ SÓNG BIỂN

(Lúc 13 giờ – 06Z ngày 11/08/2017)

Tỉnh/ TP	Huyện	Mức nước tổng cộng dự báo trong 48 giờ (cm)								
		11/08		12/08				13/08		
		13h	19h	1h	7h	13h	19h	1h	7h	13h
Quảng Ninh	Đầm Hà	-23	137	16	-53	-40	88	32	-15	-23
	Cửa Ông	-14	125	23	-56	-29	81	29	-16	-20
TP. Hải Phòng	Hòn Dấu	-7	107	29	-58	-26	71	34	-14	-22
	Bạch Long Vĩ	0	110	14	-54	-25	74	23	-13	-22
Thái Bình	Thái Thụy	-4	100	29	-54	-24	67	32	-10	-22
Nam Định	Hải Hậu	2	85	33	-54	-19	58	30	-9	-22
Ninh Bình	Kim Sơn	2	80	33	-52	-18	57	26	-6	-21
Thanh Hóa	Quảng Xương	1	74	34	-49	-19	52	26	-4	-22
Nghệ An	Diễn Châu	2	62	37	-43	-15	40	26	-3	-19
	Hòn Ngư	3	59	38	-43	-13	38	28	-3	-17
Hà Tĩnh	Thạch Hà	6	49	41	-45	-9	30	32	-6	-12
Quảng Bình	Quảng Trạch	13	22	46	-44	4	12	36	-14	-1
	Quảng Ninh	20	6	42	-39	11	0	33	-14	7
Quảng Trị	Gio Linh	27	-7	38	-32	20	-9	29	-13	16
	Cồn Cỏ	31	-6	36	-34	23	-8	29	-15	16
Thừa Thiên Huế	Hương Trà	30	-21	32	-23	29	-19	25	-12	22
	Phú Lộc	30	-32	27	-17	33	-27	24	-12	26
TP. Đà Nẵng	Sơn Trà	34	-39	23	-11	36	-32	21	-10	30
	Hoàng Sa	39	-36	6	1	40	-28	14	-7	34
Quảng Nam	Tam Kỳ	38	-44	19	-4	40	-36	19	-10	36
	Cù Lao Chàm	36	-42	20	-5	39	-34	20	-9	33
Quảng Ngãi	TP. Quảng Ngãi	42	-48	13	-6	43	-38	16	-11	38
	Lý Sơn	40	-43	14	-3	42	-35	17	-10	37
Bình Định	Phú Mỹ	46	-43	10	-5	46	-33	15	-16	36
	Quy Nhơn	46	-44	8	-7	46	-32	15	-17	37
Phú Yên	Tp. Tuy Hòa	43	-44	4	-8	43	-34	10	-19	32
Khánh Hòa	TP. Nha Trang	48	-44	10	-2	48	-33	14	-12	36
	Trường Sa	48	-47	7	-3	46	-34	11	-8	33
Ninh Thuận	TP. PR-Tháp Chàm	55	-55	11	-10	48	-44	13	-16	33
Bình Thuận	TP. Phan Thiết	74	-67	13	-4	48	-37	-7	7	9
	Phú Quý	56	-54	13	-5	48	-40	12	-7	29
Bà Rịa Vũng Tàu	Vũng Tàu	31	-6	-73	66	-17	43	-96	90	-64
	Côn Đảo	21	6	-82	70	-22	49	-95	87	-60
TPHCM	Cần Giờ	24	4	-80	70	-26	52	-104	98	-71
Tiền Giang	Gò Công Tây	22	5	-83	74	-31	56	-108	104	-76
Bến Tre	Ba Tri	15	5	-91	80	-38	61	-114	108	-81
Trà Vinh	Duyên Hải	8	14	-103	90	-43	70	-122	112	-86
Sóc Trăng	Tân Phú	-4	31	-116	98	-51	81	-131	112	-85
Bạc Liêu	TP. Bạc Liêu	-19	61	-136	103	-57	90	-137	105	-77
Cà Mau	Năm Căn	-4	51	-114	72	-35	66	-103	69	-44
	Trần Văn Thời	26	11	-36	21	-7	22	-37	28	-17
Kiên Giang	Rạch Giá	33	13	-8	7	-4	24	-26	21	-19
	Phú Quốc	13	8	1	-6	-4	1	-1	0	-1

Vùng Biển	Độ cao sóng biển dự báo trong 48 giờ		
	Độ cao sóng lớn nhất (m)	Hướng thịnh hành	Ghi chú
Bắc vịnh Bắc Bộ	1.3 - 2.2	Nam, Tây Nam	Cảnh báo
Nam vịnh Bắc Bộ	0.9 - 1.9	Nam, Đông Nam	
Quảng Trị đến Quảng Ngãi	0.9 - 1.5	Nam, Đông Nam	
Bình Định đến Ninh Thuận	1.0 - 1.6	Nam, Tây Nam	
Bình Thuận đến Cà Mau	0.5 - 1.6	Tây Nam	
Cà Mau đến Kiên Giang	1.0 - 2.1	Tây, Tây Nam	Cảnh báo
Quần đảo Hoàng Sa	1.2 - 1.4	Nam	
Quần đảo Trường Sa	1.1 - 1.2	Tây Nam, Tây	
Bắc Biển Đông	1.1 - 1.6	Tây Nam, Nam	
Giữa Biển Đông	1.0 - 1.5	Tây Nam	
Nam Biển Đông	0.5 - 1.4	Tây, Tây Nam	

Tin phát lúc: 13 giờ 00s

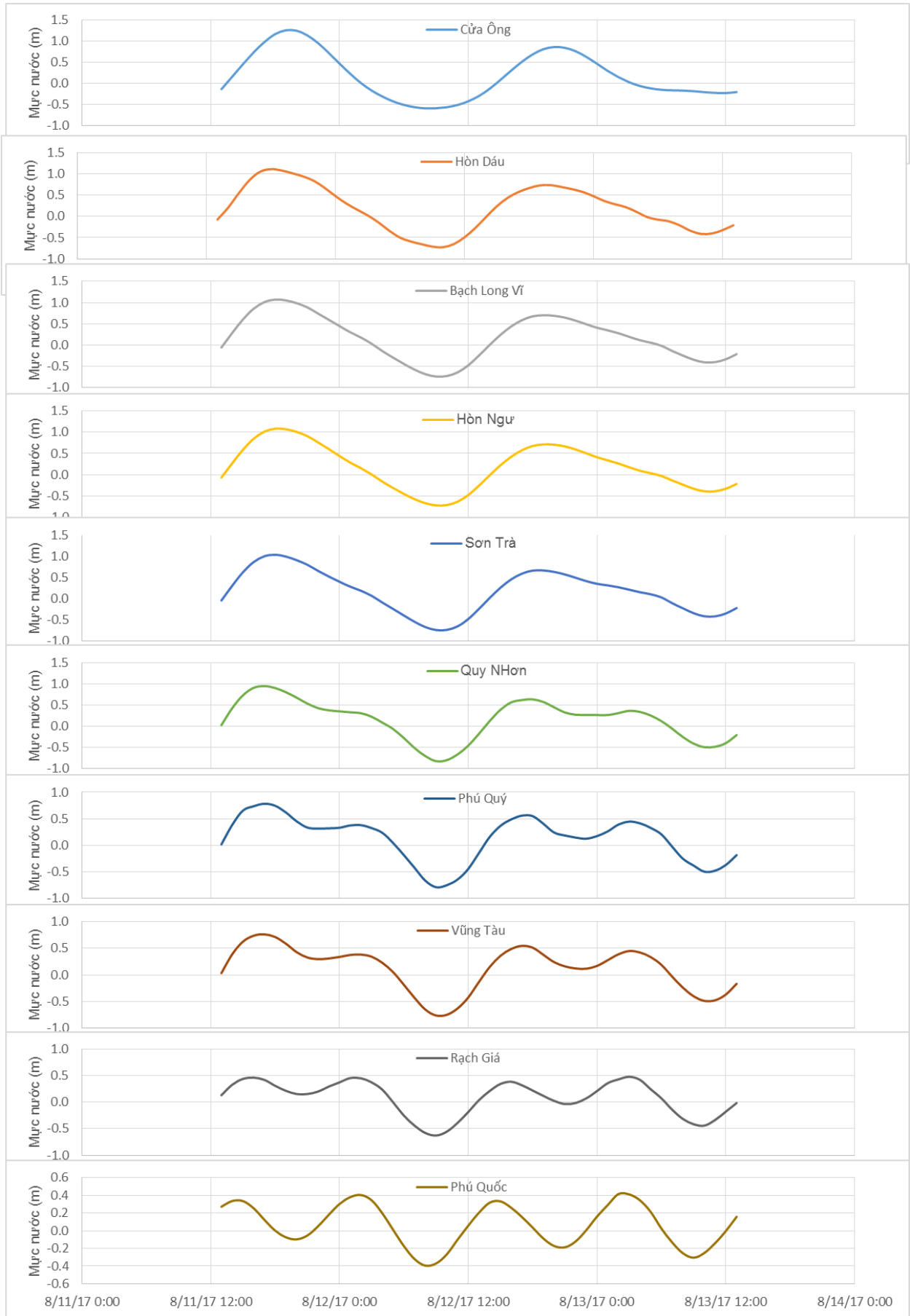
Thời điểm phát tin dự báo tiếp theo: 13 giờ 00 ngày 12/08/2017

Người xây dựng bản tin: Nguyễn Hồng Hạnh, Phạm Văn Tiến, Lê Đức Quyền

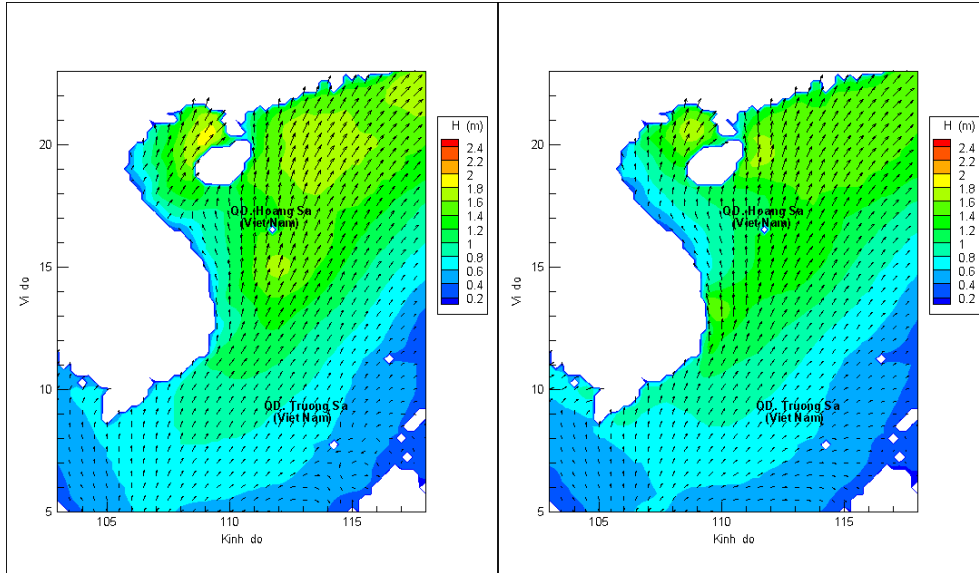
Người soát bản tin : Nguyễn Thị Thanh

Biến trình mực nước tổng cộng tại 10 trạm Hải văn

(Cửa Ông, Hòn Dấu, Bạch Long Vĩ, Hòn Ngư, Sơn Trà, Quy Nhơn, Phú Quý, Vũng Tàu, Rạch Giá, Phú Quốc)

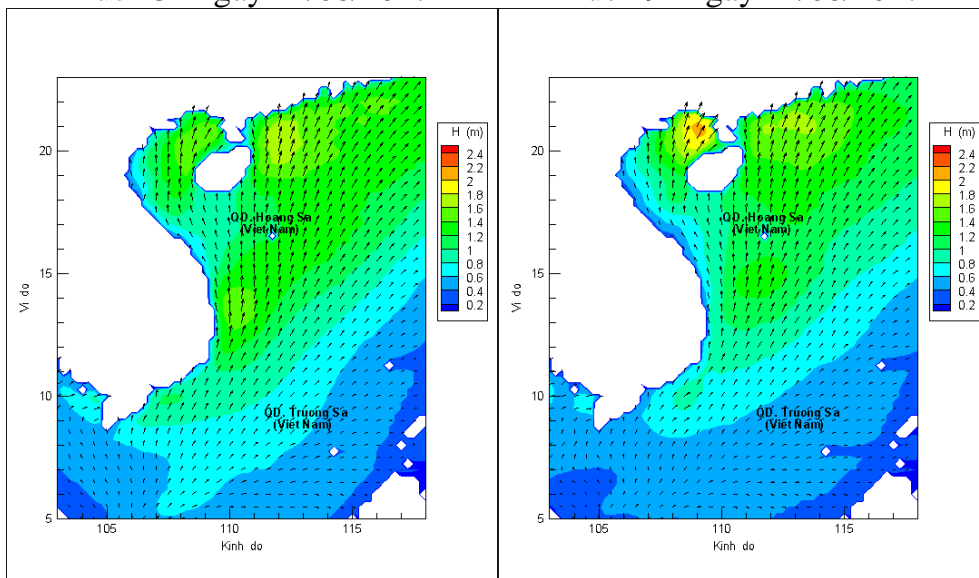


Phân bố độ cao sóng ven bờ và ngoài khơi biển Việt Nam



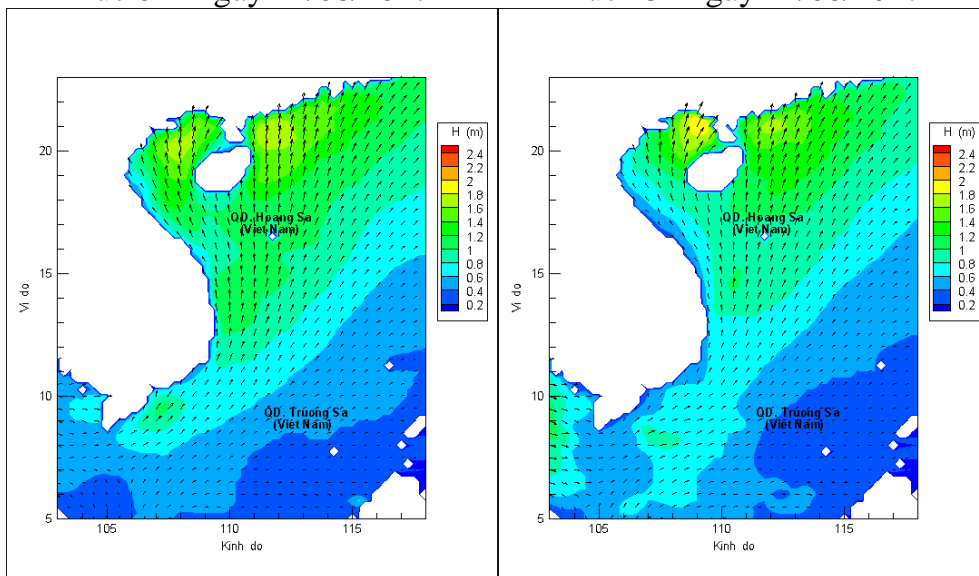
Lúc 13h ngày 11/08/2017

Lúc 19h ngày 11/08/2017



Lúc 01h ngày 12/08/2017

Lúc 13h ngày 12/08/2017



Lúc 01h ngày 13/08/2017

Lúc 13h ngày 13/08/2017