

**BẢN TIN DỰ BÁO MỨC NƯỚC VÀ SÓNG BIỂN**

(Lúc 13 giờ – 06Z ngày 10/08/2017)

Tỉnh/ TP	Huyện	Mức nước tổng cộng dự báo trong 48 giờ (cm)								
		10/08		11/08				12/08		
		13h	19h	1h	7h	13h	19h	1h	7h	13h
Quảng Ninh	Đầm Hà	2	162	-14	-76	-27	131	11	-48	-31
	Cửa Ông	12	145	-2	-83	-13	115	14	-54	-21
TP. Hải Phòng	Hòn Dấu	22	121	11	-88	-6	98	24	-55	-19
	Bạch Long Vĩ	30	120	-6	-79	-2	100	9	-50	-18
Thái Bình	Thái Thụy	25	110	13	-85	-2	90	24	-51	-17
Nam Định	Hải Hậu	31	90	23	-85	4	75	28	-51	-12
Ninh Bình	Kim Sơn	31	84	25	-82	5	69	28	-47	-12
Thanh Hóa	Quảng Xương	29	78	27	-80	4	64	28	-46	-14
Nghệ An	Diễn Châu	25	65	31	-76	6	53	33	-43	-10
	Hòn Ngư	28	62	32	-75	7	49	33	-43	-8
Hà Tĩnh	Thạch Hà	29	52	37	-73	9	39	37	-43	-3
Quảng Bình	Quảng Trạch	30	24	42	-64	18	15	40	-43	8
	Quảng Ninh	32	6	40	-54	24	1	38	-37	16
Quảng Trị	Gio Linh	34	-8	37	-42	30	-12	35	-30	25
	Cồn Cỏ	39	-8	35	-43	35	-10	33	-32	27
Thừa Thiên Huế	Hương Trà	32	-22	32	-26	34	-25	29	-21	32
	Phú Lộc	29	-35	29	-14	36	-35	26	-15	35
TP. Đà Nẵng	Sơn Trà	30	-42	24	-3	38	-41	23	-10	37
	Hoàng Sa	32	-41	2	18	40	-36	7	3	40
Quảng Nam	Tam Kỳ	29	-51	18	9	40	-47	18	-2	41
	Cù Lao Chàm	29	-47	20	7	39	-45	20	-3	40
Quảng Ngãi	TP. Quảng Ngãi	34	-54	11	10	44	-49	11	-4	44
	Lý Sơn	32	-49	11	13	43	-44	12	-1	43
Bình Định	Phú Mỹ	37	-51	7	13	46	-44	9	-4	45
	Quy Nhơn	37	-52	5	10	46	-43	9	-6	46
Phú Yên	Tp. Tuy Hòa	35	-53	1	9	44	-45	4	-7	42
Khánh Hòa	TP. Nha Trang	42	-53	7	14	51	-45	10	-1	48
	Trường Sa	43	-57	5	11	49	-48	6	-1	46
Ninh Thuận	TP. PR-Tháp Chàm	49	-64	10	5	53	-57	9	-9	48
Bình Thuận	TP. Phan Thiết	84	-97	23	-9	72	-71	8	-4	48
	Phú Quý	52	-68	13	6	56	-57	10	-4	47
Bà Rịa Vũng Tàu	Vũng Tàu	70	-62	-40	47	31	-7	-75	68	-17
	Côn Đảo	58	-43	-60	57	21	8	-85	71	-22
TPHCM	Cần Giờ	65	-56	-44	51	28	1	-83	73	-24
Tiền Giang	Gò Công Tây	65	-55	-46	52	25	3	-86	77	-29
Bến Tre	Ba Tri	59	-51	-55	58	18	9	-94	83	-36
Trà Vinh	Duyên Hải	53	-41	-69	69	9	19	-105	91	-43
Sóc Trăng	Tân Phú	39	-18	-89	79	-3	39	-121	96	-49
Bạc Liêu	TP. Bạc Liêu	18	22	-124	92	-20	66	-142	99	-55
Cà Mau	Năm Căn	23	26	-114	70	-8	55	-116	69	-33
	Trần Văn Thời	40	-4	-30	10	15	15	-33	17	-5
Kiên Giang	Rạch Giá	49	-4	7	-8	18	16	-5	0	-6
	Phú Quốc	16	7	2	-14	3	9	4	-9	-3

Vùng Biển	Độ cao sóng biển dự báo trong 48 giờ		
	Độ cao sóng lớn nhất (m)	Hướng thịnh hành	Ghi chú
Bắc vịnh Bắc Bộ	1.2 - 2.2	Nam	Cảnh báo
Nam vịnh Bắc Bộ	0.9 - 1.8	Nam	Cảnh báo
Quảng Trị đến Quảng Ngãi	0.9 - 1.5	Nam	
Bình Định đến Ninh Thuận	1.1 - 1.6	Nam	
Bình Thuận đến Cà Mau	0.5 - 1.3	Tây Nam	
Cà Mau đến Kiên Giang	1.0 - 1.6	Nam, Tây Nam, Tây	
Quần đảo Hoàng Sa	1.4 - 1.5	Nam	
Quần đảo Trường Sa	1.1 - 1.3	Tây, Tây Nam	
Bắc Biển Đông	1.1 - 1.8	Tây Nam	Cảnh báo
Giữa Biển Đông	1.0 - 1.7	Tây Nam	
Nam Biển Đông	0.5 - 1.3	Tây Nam, Tây	

**Tin phát lúc: 13 giờ 00s**

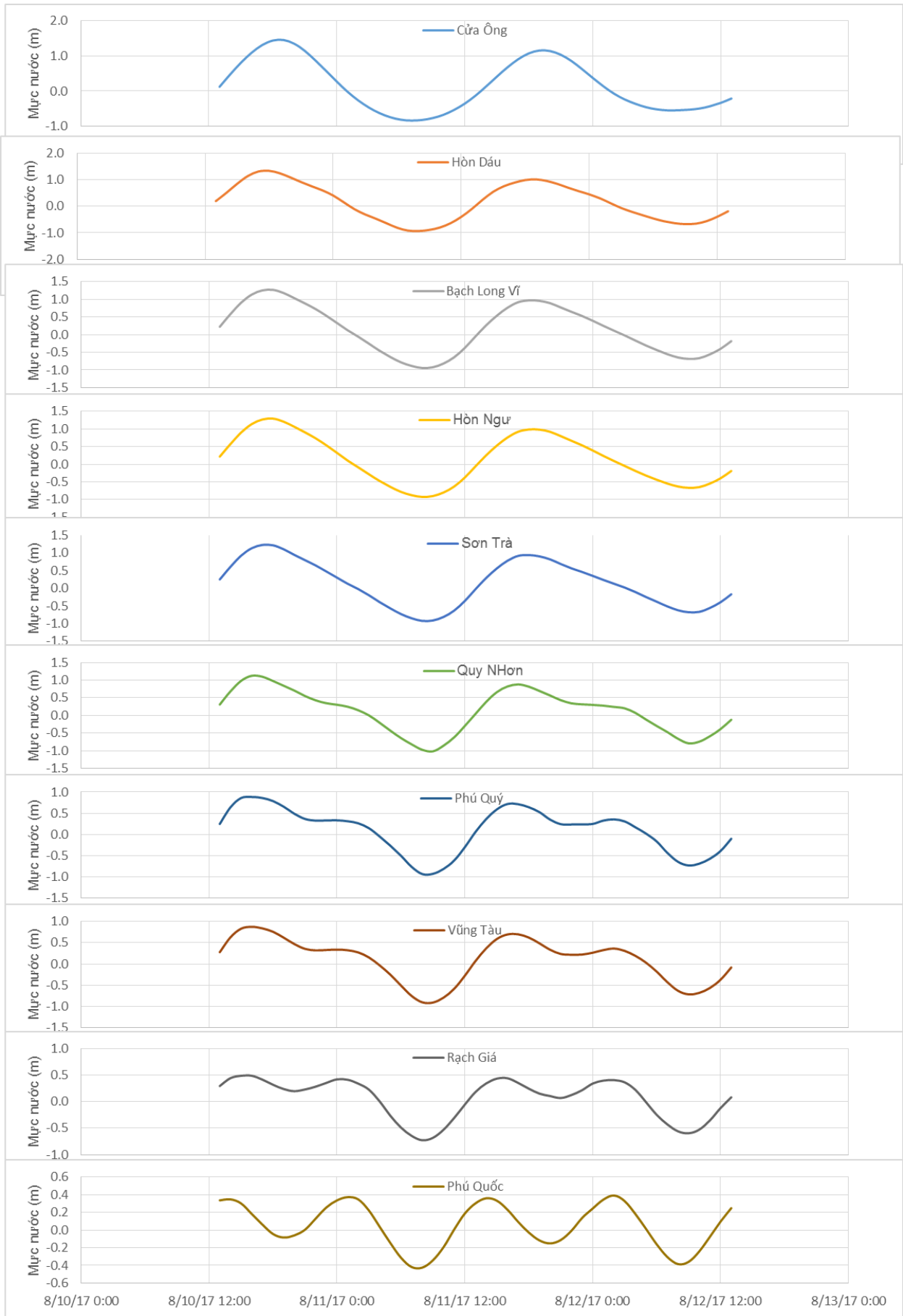
Thời điểm phát tin dự báo tiếp theo: 13 giờ 00 ngày 11/08/2017

Người xây dựng bản tin: Phạm Văn Tiến, Lê Đức Quyền, Nguyễn Hồng Hạnh

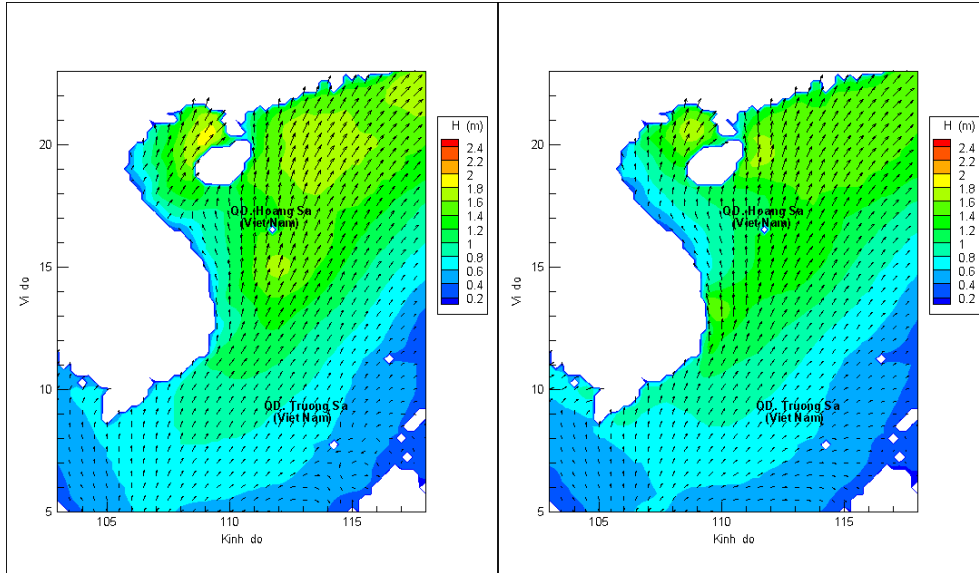
Người soát bản tin : Lê Quốc Huy

## Biến trình mực nước tổng cộng tại 10 trạm Hải văn

(Cửa Ông, Hòn Dấu, Bạch Long Vĩ, Hòn Ngư, Sơn Trà, Quy Nhơn, Phú Quý, Vũng Tàu, Rạch Giá, Phú Quốc)

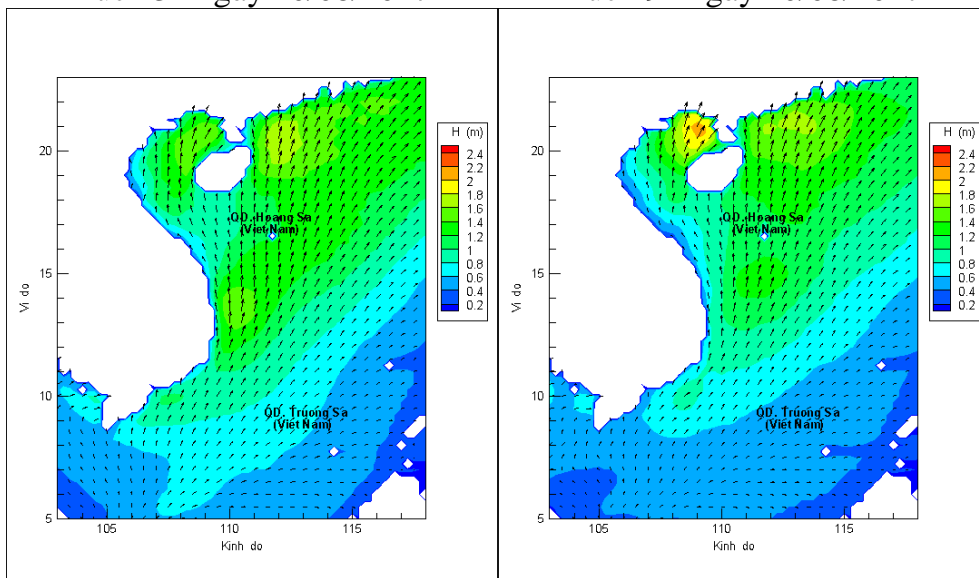


# Phân bố độ cao sóng ven bờ và ngoài khơi biển Việt Nam



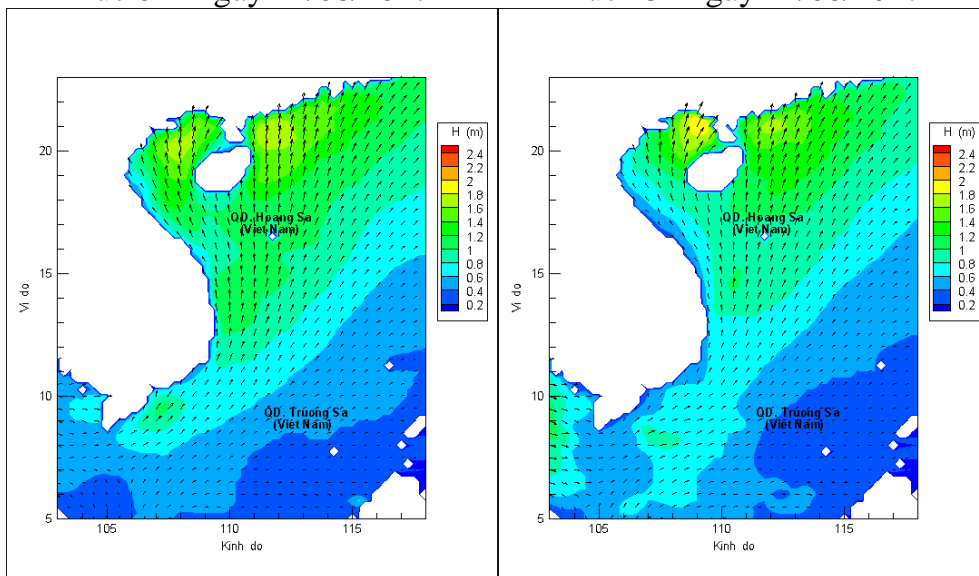
Lúc 13h ngày 10/08/2017

Lúc 19h ngày 10/08/2017



Lúc 01h ngày 11/08/2017

Lúc 13h ngày 11/08/2017



Lúc 01h ngày 12/08/2017

Lúc 13h ngày 12/08/2017