VIỆN KHOA HỌC
KHÍ TƯỢNG THỦY VĂN VÀ BIẾN ĐỔI KHÍ HẬU
TRUNG TÂM
NGHIÊN CỨU KHÍ TƯỢNG THỦY VĂN BIỂN

CỘNG HÒA XÃ HỘI CHỦ NGHĨA VIỆT
Độc lập - Tự do - Hạnh phúc

BẢN TIN DỰ BÁO MỰC NƯỚC VÀ SÓNG BIỂN

(Lúc 13 giờ – 06Z ngày 09/08/2017)

Tỉnh/ TP	Huyện	Mực nước tổng cộng dự báo trong 48 giờ (cm)								
		09/08		10/08				11/08		
		13h	19h	1h	7h	13h	19h	1h	7h	13h
Quảng Ninh	Đầm Hà	34	164	-50	-84	1	152	-21	-68	-14
	Cửa Ông	43	147	-35	-96	15	135	-12	-81	-2
TP. Hải Phòng	Hòn Dáu	50	121	-18	-105	27	110	1	-83	5
	Bạch Long Vĩ	60	117	-32	-89	31	110	-12	-72	9
Thái Bình	Thái Thụy	53	110	-13	-103	30	100	4	-80	8
Nam Định	Hải Hậu	58	89	0	-105	36	81	13	-81	14
Ninh Bình	Kim Sơn	58	82	3	-106	37	75	13	-78	15
Thanh Hóa	Quảng Xương	56	77	6	-104	34	68	17	-78	13
Nghệ An	Diễn Châu	48	66	14	-97	35	52	28	-71	14
	Hòn Ngư	49	62	16	-96	35	50	28	-72	15
Hà Tĩnh	Thạch Hà	46	51	20	-92	33	42	31	-71	17
Quảng Bình	Quảng Trạch	41	26	29	-79	31	21	36	-64	25
	Quảng Ninh	36	7	29	-64	33	3	37	-52	30
Quảng Trị	Gio Linh	32	-7	30	-47	35	-12	35	-39	35
	Còn Cỏ	38	-7	27	-47	40	-11	33	-40	40
Thừa Thiên Huế	Hương Trà	26	-21	27	-26	34	-25	30	-24	40
	Phú Lộc	20	-33	26	-10	31	-36	27	-13	41
TP. Đà Nẵng	Sơn Trà	18	-41	22	4	31	-45	22	-2	41
	Hoàng Sa	18	-44	1	35	34	-41	4	21	43
Quảng Nam	Tam Kỳ	15	-53	18	21	33	-50	18	11	42
	Cù Lao Chàm	16	-48	19	17	32	-48	19	8	41
Quảng Ngãi	TP. Quảng Ngãi	18	-56	12	26	34	-55	12	12	45
	Lý Sơn	17	-51	10	29	33	-50	11	15	44
Bình Định	Phú Mỹ	21	-53	6	30	37	-51	7	12	46
	Quy NHơn	20	-56	4	29	38	-51	6	12	47
Phú Yên	Tp. Tuy Hòa	19	-59	0	27	36	-52	2	11	43
Khánh Hòa	TP. Nha Trang	26	-58	8	31	43	-53	8	15	48
	Trường Sa	29	-63	4	27	44	-58	5	14	50
Ninh Thuận	TP. PR-Tháp Chàm	34	-70	9	21	47	-67	9	6	51
Bình Thuận	TP. Phan Thiết	77	-118	33	-3	83	-100	24	-5	71
	Phú Quý	39	-77	14	20	53	-70	12	8	55
Bà Rịa Vũng Tàu	Vũng Tàu	94	-116	-5	28	71	-64	-42	49	28
	Côn Đảo	82	-93	-31	42	58	-42	-61	56	22
TPHCM	Cần Giờ	94	-113	-9	27	69	-58	-47	53	23
Tiền Giang	Gò Công Tây	95	-116	-9	27	69	-57	-48	54	21
Bến Tre	Ba Tri	89	-114	-16	32	63	-52	-56	58	15
Trà Vinh	Duyên Hải	83	-104	-30	45	55	-42	-71	69	9
Sóc Trăng	Tân Phú	71	-80	-53	57	42	-18	-91	77	-1
Bạc Liêu	TP. Bạc Liêu	48	-33	-98	78	17	24	-125	91	-16
Cà Mau	Năm Căn	46	-11	-104	65	19	29	-112	69	-4
	Trần Văn Thời	55	-19	-34	0	29	-2	-24	9	21
Kiên Giang	Rạch Giá	62	-16	9	-32	37	-5	16	-16	23
	Phú Quốc	23	8	-4	-25	6	7	9	-14	7

Vùng Biển	Độ cao sóng biển dự báo trong 48 giờ		
	Độ cao sóng lớn nhất (m)	**Hướng thịnh hành**	**Ghi chú**
Bắc vịnh Bắc Bộ	1.1 - 2.4	Nam, Tây Nam	Cảnh báo
Nam vịnh Bắc Bộ	0.9 - 1.8	Nam, Tây Nam	
Quảng Trị đến Quảng Ngãi	0.9 - 1.7	Nam, Đông Nam	
Bình Định đến Ninh Thuận	1.1 - 1.7	Nam, Tây Nam	
Bình Thuận đến Cà Mau	0.5 - 1.4	Nam, Tây Nam	
Cà Mau đến Kiên Giang	1.0 - 1.1	Nam, Tây Nam, Tây	
Quần đảo Hoàng Sa	1.3 - 1.5	Nam	
Quần đảo Trường Sa	1.0 - 1.2	Tây, Tây Nam	
Bắc Biển Đông	1.1 - 2.0	Nam, Tây Nam	Cảnh báo
Giữa Biển Đông	1.0 - 1.6	Tây Nam, Tây	
Nam Biển Đông	0.5 - 1.2	Tây Nam, Tây	

***Tin phát lúc:* 13 giờ 00s**

Thời điểm phát tin dự báo tiếp theo: 13 giờ 00 ngày 10/08/2017

Người xây dựng bản tin: Nguyễn Thị Lan, Phạm Tiến Đạt

Người soát bản tin : Nguyễn Thị Thanh

Biến trình mực nước tổng cộng tại 10 trạm Hải văn

(Cửa Ông, Hòn Dáu, Bạch Long Vĩ, Hòn Ngư, Sơn Trà, Quy Nhơn, Phú Quý, Vũng Tàu, Rạch Giá, Phú Quốc)

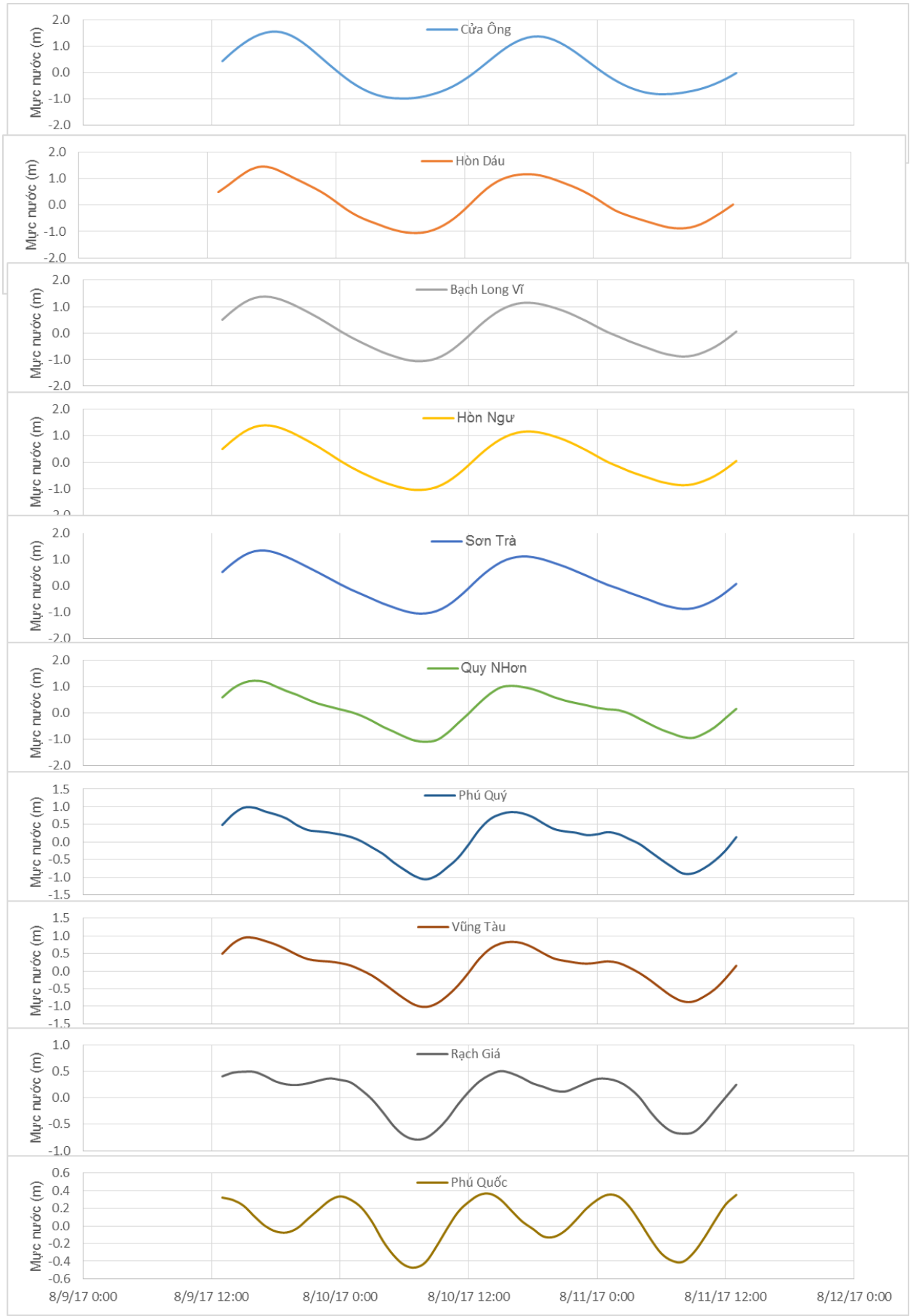

Phân bố độ cao sóng ven bờ và ngoài khơi biển Việt Nam

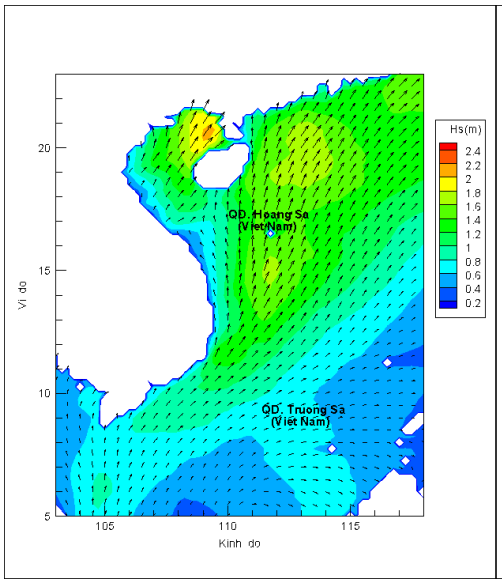

Lúc 13h ngày 09/08/2017

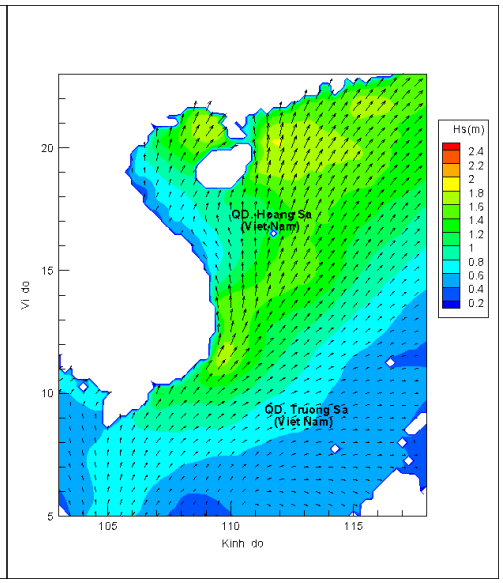

Lúc 19h ngày 09/08/2017

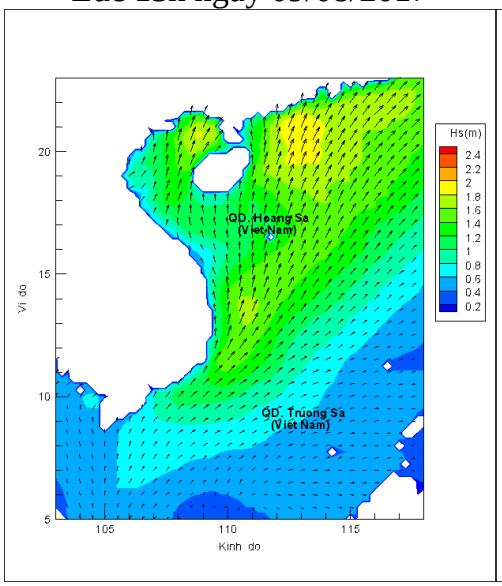

Lúc 01h ngày 10/08/2017

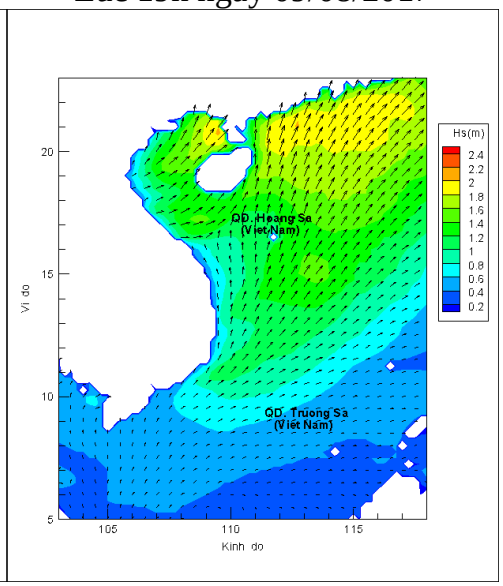

Lúc 13h ngày 10/08/2017

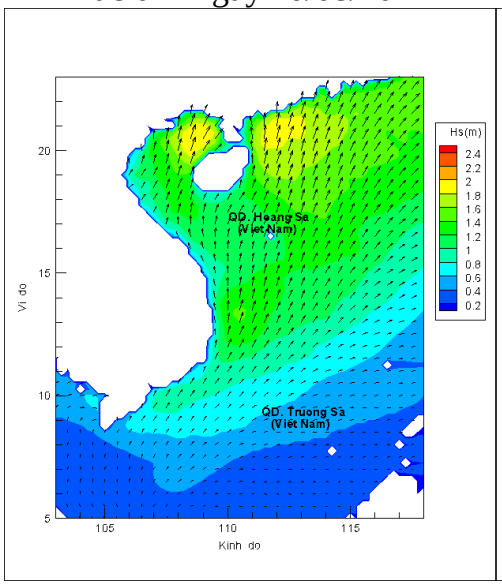

Lúc 01h ngày 11/08/2017

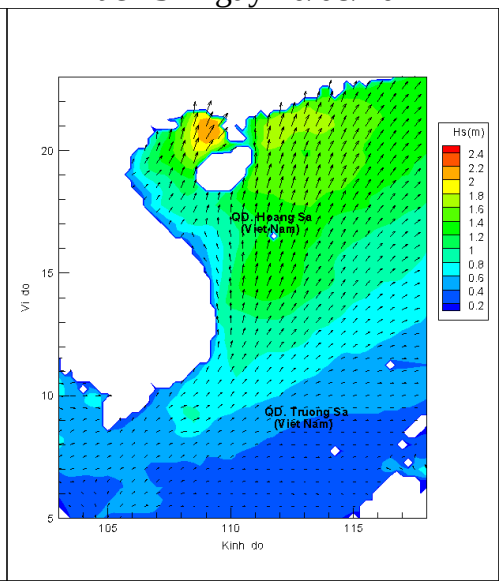

Lúc 13h ngày 11/08/2017