

BẢN TIN DỰ BÁO MỨC NƯỚC VÀ SÓNG BIỂN

(Lúc 13 giờ – 06Z ngày 08/08/2017)

Tỉnh/ TP	Huyện	Mức nước tổng cộng dự báo trong 48 giờ (cm)								
		08/08		09/08				10/08		
		13h	19h	1h	7h	13h	19h	1h	7h	13h
Quảng Ninh	Đầm Hà	62	158	-78	-92	29	163	-53	-84	8
	Cửa Ông	70	141	-59	-103	44	142	-40	-99	22
TP. Hải Phòng	Hòn Dấu	79	112	-38	-112	53	115	-19	-102	29
	Bạch Long Vĩ	85	107	-53	-93	58	111	-35	-86	37
Thái Bình	Thái Thụy	81	100	-31	-111	56	103	-15	-101	33
Nam Định	Hải Hậu	83	80	-18	-114	60	82	-4	-103	37
Ninh Bình	Kim Sơn	83	74	-14	-112	62	76	-2	-99	38
Thanh Hóa	Quảng Xương	80	70	-8	-111	59	68	2	-99	37
Nghệ An	Diễn Châu	68	60	1	-104	52	54	11	-95	35
	Hòn Ngư	70	57	2	-102	53	52	14	-93	37
Hà Tĩnh	Thạch Hà	65	50	7	-97	50	45	20	-88	37
Quảng Bình	Quảng Trạch	45	27	15	-78	43	22	25	-73	37
	Quảng Ninh	38	9	19	-62	39	4	28	-59	39
Quảng Trị	Gio Linh	31	-5	19	-44	36	-10	28	-44	40
	Cồn Cỏ	37	-5	16	-42	42	-10	25	-43	45
Thừa Thiên Huế	Hương Trà	20	-18	18	-20	32	-25	24	-23	38
	Phú Lộc	10	-30	19	0	24	-38	22	-6	36
TP. Đà Nẵng	Sơn Trà	6	-37	19	15	20	-44	19	6	34
	Hoàng Sa	4	-44	1	47	20	-45	2	37	35
Quảng Nam	Tam Kỳ	1	-45	15	32	17	-53	16	22	34
	Cù Lao Chàm	2	-42	16	28	18	-49	17	18	34
Quảng Ngãi	TP. Quảng Ngãi	1	-52	11	39	20	-58	10	29	35
	Lý Sơn	1	-48	9	41	19	-53	9	31	34
Bình Định	Phú Mỹ	3	-53	7	45	22	-54	6	30	36
	Quy Nhơn	3	-56	5	42	22	-56	5	30	37
Phú Yên	Tp. Tuy Hòa	2	-59	3	41	21	-59	1	28	34
Khánh Hòa	TP. Nha Trang	10	-58	7	44	29	-58	7	31	41
	Trường Sa	14	-63	5	40	31	-64	4	29	44
Ninh Thuận	TP. PR-Tháp Chàm	17	-69	9	35	32	-73	9	22	46
Bình Thuận	TP. Phan Thiết	64	-123	47	5	78	-121	33	-1	82
	Phú Quý	23	-78	16	34	40	-79	13	23	53
Bà Rịa Vũng Tàu	Vũng Tàu	104	-152	31	11	97	-118	-10	30	68
	Côn Đảo	96	-130	-1	30	84	-92	-33	44	59
TPHCM	Cần Giờ	108	-151	30	8	98	-112	-15	32	65
Tiền Giang	Gò Công Tây	111	-154	31	5	99	-114	-15	31	65
Bến Tre	Ba Tri	108	-153	26	9	96	-111	-20	36	61
Trà Vinh	Duyên Hải	104	-148	11	23	89	-102	-33	47	53
Sóc Trăng	Tân Phú	95	-123	-14	36	76	-76	-58	57	41
Bạc Liêu	TP. Bạc Liêu	73	-74	-65	62	50	-27	-101	78	18
Cà Mau	Năm Căn	65	-44	-86	57	43	-6	-104	64	22
	Trần Văn Thời	65	-31	-29	-1	42	-14	-25	-1	36
Kiên Giang	Rạch Giá	70	-23	11	-40	45	-10	22	-28	37
	Phú Quốc	31	8	-7	-27	11	7	5	-24	11

Vùng Biển	Độ cao sóng biển dự báo trong 48 giờ		
	Độ cao sóng lớn nhất (m)	Hướng thịnh hành	Ghi chú
Bắc vịnh Bắc Bộ	1.1 - 2.4	Tây Nam, Nam	Cảnh báo
Nam vịnh Bắc Bộ	0.9 - 1.8	Tây Nam, Nam	
Quảng Trị đến Quảng Ngãi	0.8 - 1.4	Nam	
Bình Định đến Ninh Thuận	1.0 - 1.4	Nam, Tây Nam	
Bình Thuận đến Cà Mau	0.5 - 1.4	Tây Nam, Nam	
Cà Mau đến Kiên Giang	0.9 - 1.2	Nam	
Quần đảo Hoàng Sa	1.2 - 1.3	Nam	
Quần đảo Trường Sa	1.0 - 1.2	Tây Nam, Tây	
Bắc Biển Đông	1.1 - 2.1	Tây Nam	Cảnh báo
Giữa Biển Đông	1.0 - 1.4	Tây Nam	
Nam Biển Đông	0.5 - 1.3	Tây, Tây Nam	

Tin phát lúc: 13 giờ 00s

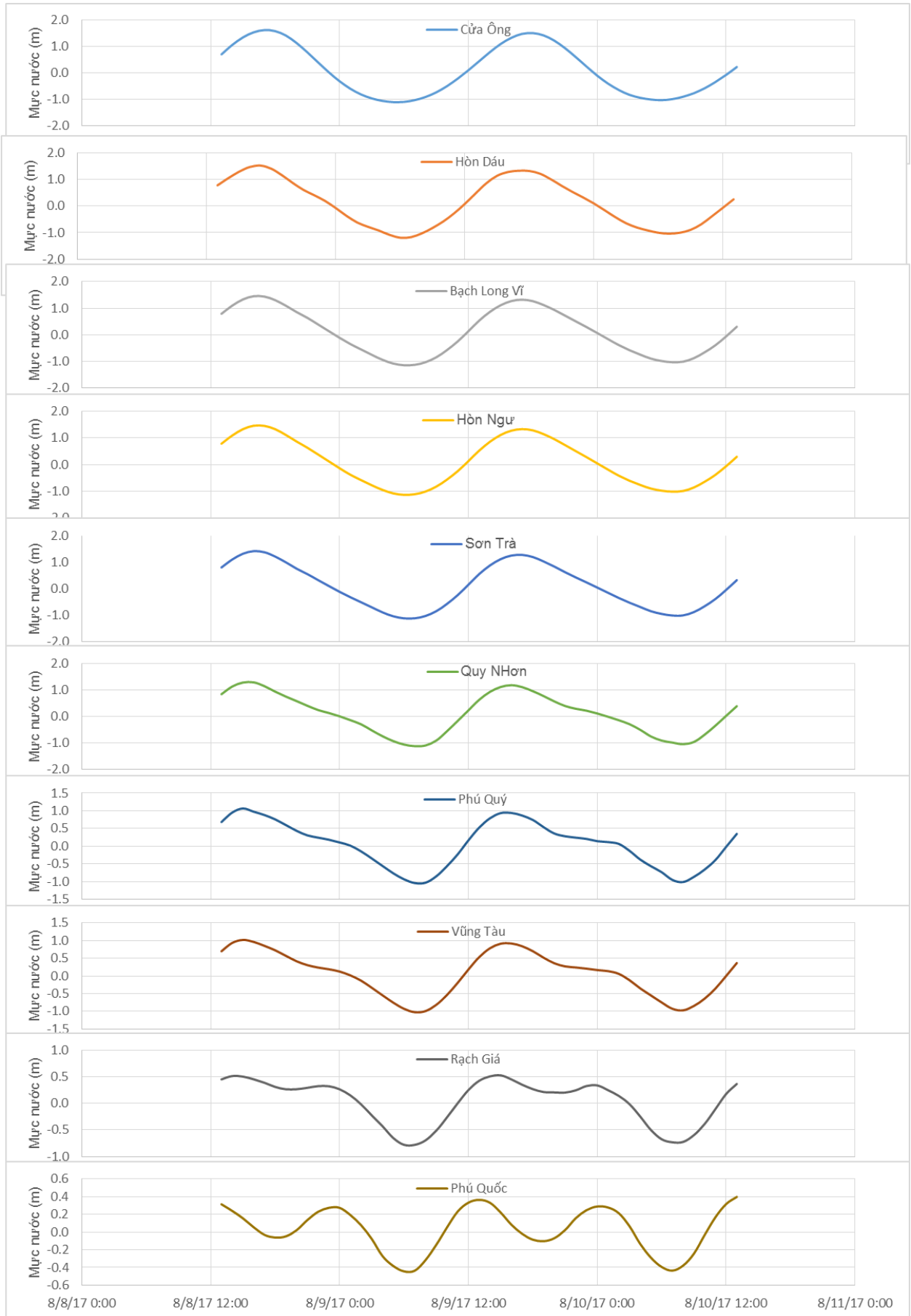
Thời điểm phát tin dự báo tiếp theo: 13 giờ 00 ngày 09/08/2017

Người xây dựng bản tin: Nguyễn Thị Lan, Phạm Tiến Đạt

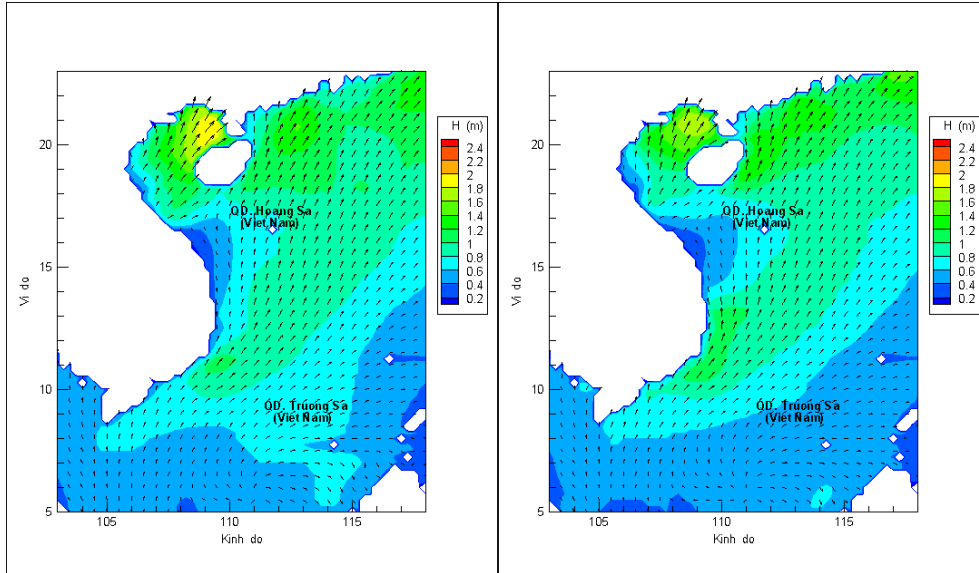
Người soát bản tin : Lê Quốc Huy

Biến trình mực nước tổng cộng tại 10 trạm Hải văn

(Cửa Ông, Hòn Dấu, Bạch Long Vĩ, Hòn Ngự, Sơn Trà, Quy Nhơn, Phú Quý, Vũng Tàu, Rạch Giá, Phú Quốc)

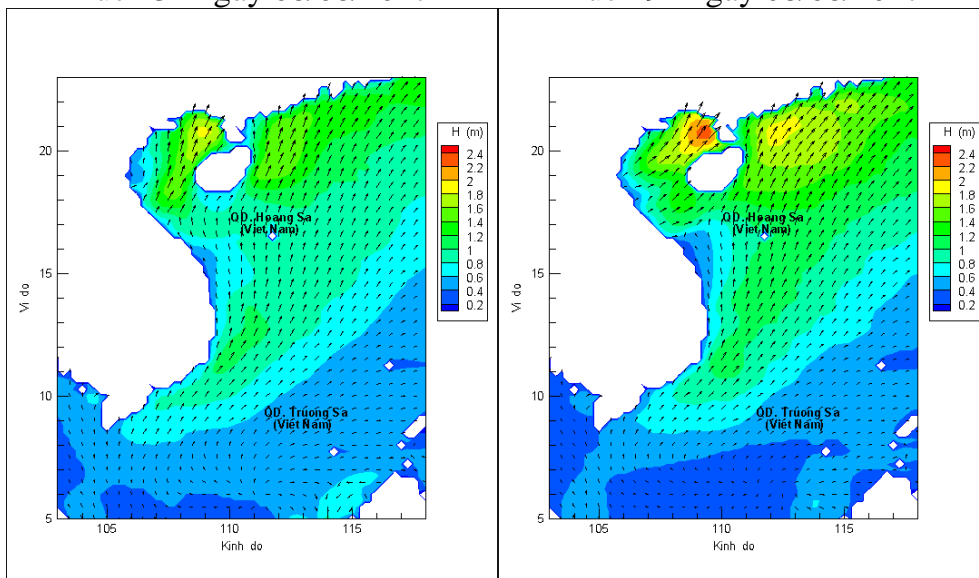


Phân bố độ cao sóng ven bờ và ngoài khơi biển Việt Nam



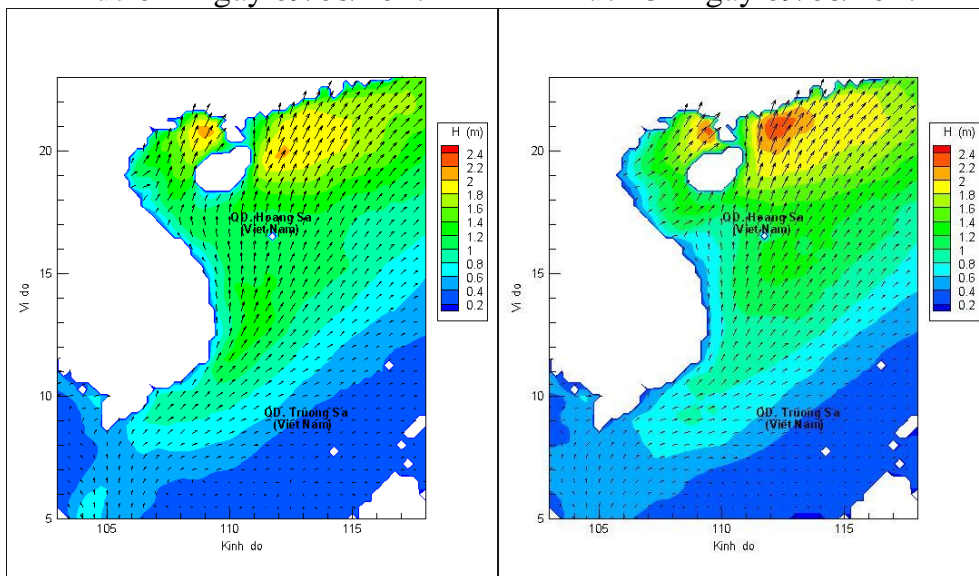
Lúc 13h ngày 08/08/2017

Lúc 19h ngày 08/08/2017



Lúc 01h ngày 09/08/2017

Lúc 13h ngày 09/08/2017



Lúc 01h ngày 10/08/2017

Lúc 13h ngày 10/08/2017